



K rukám  
okresního organizátora zeměpisné olympiády

V Prostějově dne 18. 2. 2019

Č.j.: /2019

## **Krajské kolo zeměpisné olympiády kat. A,B,C- šk.rok 2018/ 2019**

### **1. Obecné informace:**

Kabinet zeměpisu ve spolupráci se Sportcentrem-DDM, pracoviště-Komenského 4, Prostějov, organizuje krajské kolo zeměpisné olympiády kat. A,B,C.

### **2. Upřesňující pokyny:**

Kdy: **20. 3. 2019**

Kde: ZŠ Prostějov, ul. V.Majakovského 1, Prostějov – Vrahovice, 798 11

<https://jizdnirady.idnes.cz/prostejov/spojeni/#nextanchor>

Čas: 08,30 – 09,30 hod – prezence soutěžících a komise  
09,30 – 13,30 hod – pokyny a samostatné zpracování  
13,30 – 14,30 hod – vyhodnocení soutěže, předání cen

Dozor: zabezpečuje kabinet zeměpisu

### **3. Přihlášky:**

- odešlete na kontaktní adresu:

PaedDr. Milena ODLOŽILOVÁ  
ZŠ Prostějov  
ul. V.Majakovského 1  
798 11 Prostějov

nebo na e-mail: [milena.odlozilova@seznam.cz](mailto:milena.odlozilova@seznam.cz)

tel.: 582 360 013

- uzávěrka přihlášek ve **12,00 hod. dne 5. 3. 2019**

### **4. Poznámky:**

- Soutěž je pouze pro žáky:  
Kategorie A - 6. ročník + prima víceletých gymnázií  
Kategorie B - 7. ročník + sekunda víceletých gymnázií  
Kategorie C - 8. a 9. ročník + tercie a kvarta víceletých gymnázií
- **Cestovní výlohy účastníků hradí vysílající organizace.** Vysílající organizace zašlou faktury na proplacení jízdného nejpozději do **31.7. 2019** na adresu:  
**Sportcentrum-DDM, Olympijská 4, Prostějov 796 01, IČO: 00840173**

Proplácení se řídí stanovenými pravidly MŠMT, č.j. 26 315/200351 „Pravidla hospodaření s finančními prostředky poskytnutými na zabezpečení soutěží a přehlídek a jejich vyúčtování“

S případnými dotazy nebo problémy se obraťte na kontakt viz. bod 3.

## S sebou :

- psací potřeby (propisovací tužka, tužka, pastelky minimálně dvou barev)
- pravítko, trojúhelník, úhloměr
- kalkulačka (ne v mobilním telefonu)
- přezůvky
- atlasy z řady nakladatelství Kartografie Praha, a. s. – viz. níže.

Ve všech kategoriích i všech kolech se předpokládá dovednost pracovat se školními atlasy v plném rozsahu.

A	Krajské kolo	<ul style="list-style-type: none"><li>- kartografie, Země ve vesmíru, obecný fyzická geografie</li><li>- vlastivěda Česka</li></ul>
B	Krajské kolo	<ul style="list-style-type: none"><li>- kartografie, fyzická geografie, obecná sociální geografie</li><li>- Afrika, Austrálie a Oceánie, Amerika, Asie</li></ul>
C	Krajské kolo	<ul style="list-style-type: none"><li>- Obecná fyzická geografie, obecná sociální geografie</li><li>- Evropa, Česko</li></ul>

*Poznámka: Ústřední komise si je vědoma, že volba témat při stávajících možnostech ŠVP, je problematická. Přesto při volbě témat brala v úvahu dosud nejčastější obsah jednotlivých ročníků školního zeměpisu a rovněž zájem soutěžících o obor, proto je zaměření širší*  
*Dominantní tematické zaměření úloh se vztahuje pouze na úlohy testu geografických znalostí, případně úlohy praktické části. Práce s atlasem či mapou jimi není limitována, jelikož se jedná o práci se zdrojem informací.*

## Testují se tři typy znalostí a dovedností:

### a) práce s atlasem či mapou - není omezena výběrem témat a regionů

Pro zajištění objektivnosti a rovných podmínek soutěže jsou žáci povinni v průběhu této části soutěže pracovat pouze s níže uvedenými atlasy.

*V krajském kole jsou soutěžící povinni využívat pouze jeden z uvedených atlasů světa a zároveň jeden z uvedených atlasů České republiky:*

- Školní atlas světa. Kartografie Praha, a. s. 2018, 4. vydání, 1. dotisk, 184 s.
- Školní atlas světa. Kartografie Praha, a. s. 2017, 4. vydání, 184 s.
- Školní atlas světa. Kartografie Praha, a. s. 2015, 4. dotisk, 3. vydání. 176 s.
- Česká republika: školní atlas pro základní školy a víceletá gymnázia. Kartografie Praha, a. s. 2017, - 3. vydání, 4. dotisk. 36 s.
- Česká republika: školní atlas pro základní školy a víceletá gymnázia. Kartografie Praha, a. s. 2016, 3. vydání, 3. dotisk. 36 s.

### b) písemný test geografických znalostí (práce bez atlasu)

Písemný test přihlíží k výběru témat a regionů pro jednotlivé soutěžní kategorie, písemný test však může obsahovat úlohy využívající kartografické podklady

### c) praktická část

Není omezena výběrem témat a regionů uvedených v tabulce . V praktické části se nejčastěji jedná o pracování a vyhodnocení dat, čtení textu s porozuměním, řešení problému s využitím různých zdrojů informací apod.

Případné atlasy využívané v praktické části se budou shodovat s těmi, které budou soutěžící využívat v části „práce s atlasem“

## DOPRAVA DO MÍSTA SOUTĚŽE :

### AUTOBUS

20.3.	<a href="#">Olomouc,,aut.nádr.</a>	6:55	7:05	8		 <a href="#">850129_1</a> R
	<a href="#">Prostějov,,aut.st.</a>	7:35	>	4		

Celkový čas 30 min, vzdálenost 23 km, cena 22 Kč





20.3.	<a href="#">Olomouc,,aut.nádr.</a>	7:45	71, 3	 <a href="#">891400_104</a>
	<a href="#">Prostějov,,aut.st.</a>	8:30	41	

Celkový čas 45 min, vzdálenost 27 km, cena 34 Kč

20.3.	<a href="#">Olomouc,,aut.nádr.</a>	7:55	8:15	71, 6	 <a href="#">950157_1</a> R
	<a href="#">Prostějov,,aut.st.</a>	8:45	>	41, 4	

Celkový čas 30 min, vzdálenost 23 km

### VLAK

20.3.	<a href="#">Olomouc hl.n.</a>	7:27	7:33	  <a href="#">Os 3713</a> 
	<a href="#">Vrahovice</a> 	7:54	7:55	

Celkový čas 21 min, vzdálenost 18 km

České dráhy, a.s.

- **Pojedete-li osobním vlakem**, vystupte na nádraží Vrahovice, kde budou čekat žáci školy a dovedou Vás na místo konání akce.
- **Vystoupíte-li až v Prostějově na vlakovém nebo autobusovém nádraží** – použijte MHD **směr Čechůvky, autobusové stanoviště C**-autobus č.5. ,vystupte na druhé zastávce (**Hanačka**) kde Vás budou čekat žáci školy a odvedou vás na místo- přes silnici a cca **50m** ve směru jízdy po levé straně. Jízdné se platí řidiči. (dospělí 9,- Kč, děti 4,- Kč)

Odjezdy autobusů **MHD** od hlavního nádraží - stanoviště **C** -autobus **č. 5** a výstup z autobusu - **zastávka Hanačka :Cesta autobusem trvá 5 minut**

**7:39 – 7:44, 7:50 – 7:55, 8:19 – 8:24, 8:56 – 9:01 9:19 – 9:24**

Ing. Ondrej Jestrebský

-----  
za Sportcentrum-DDM Prostějov