

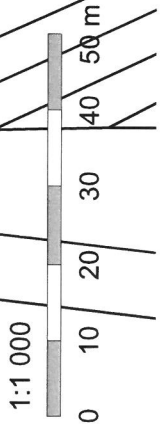
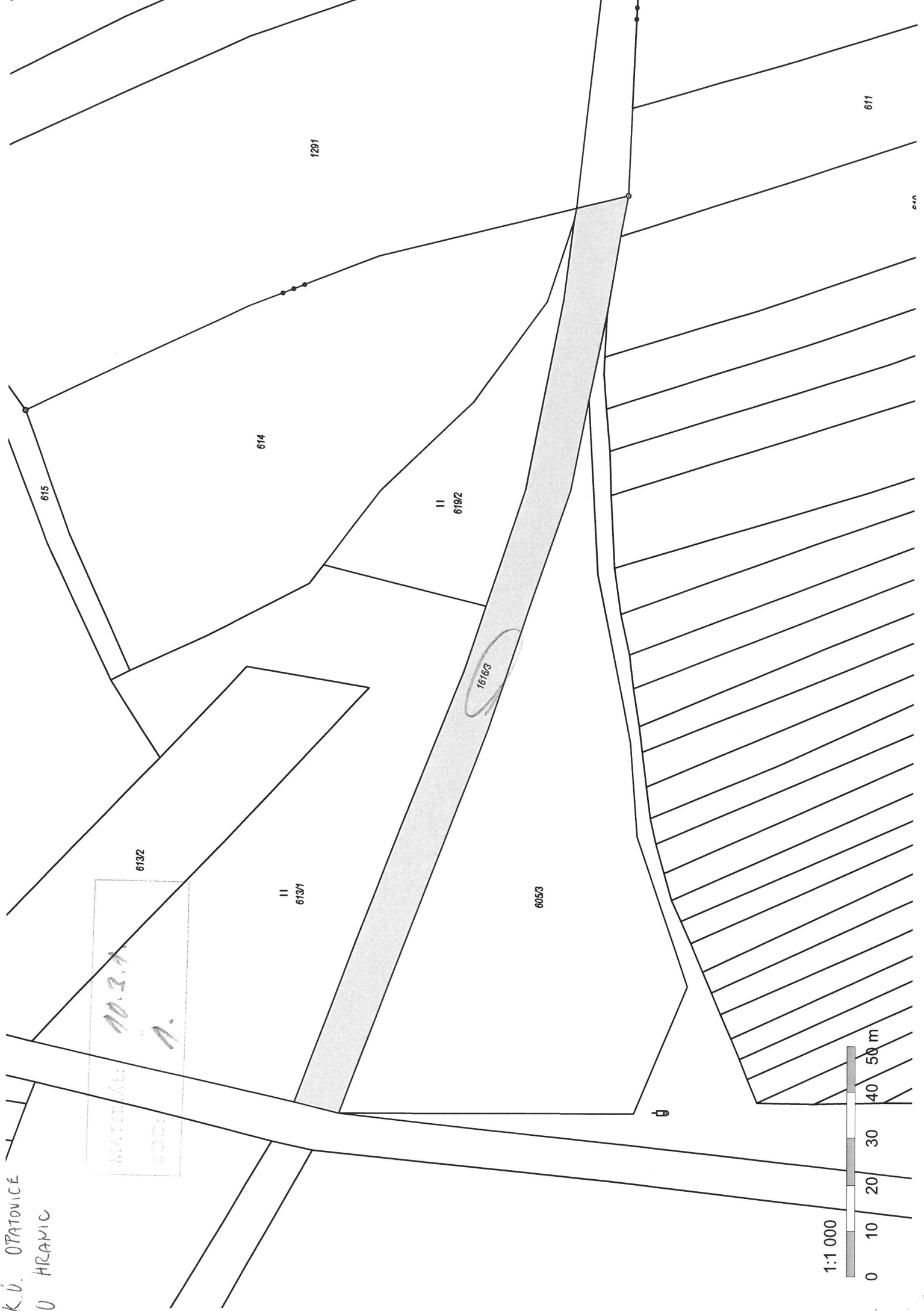
VYŘAZOVANÝ ÚSEK SILNICE III/4391

k.d. Ustí a OPATOVICE u HRANIC

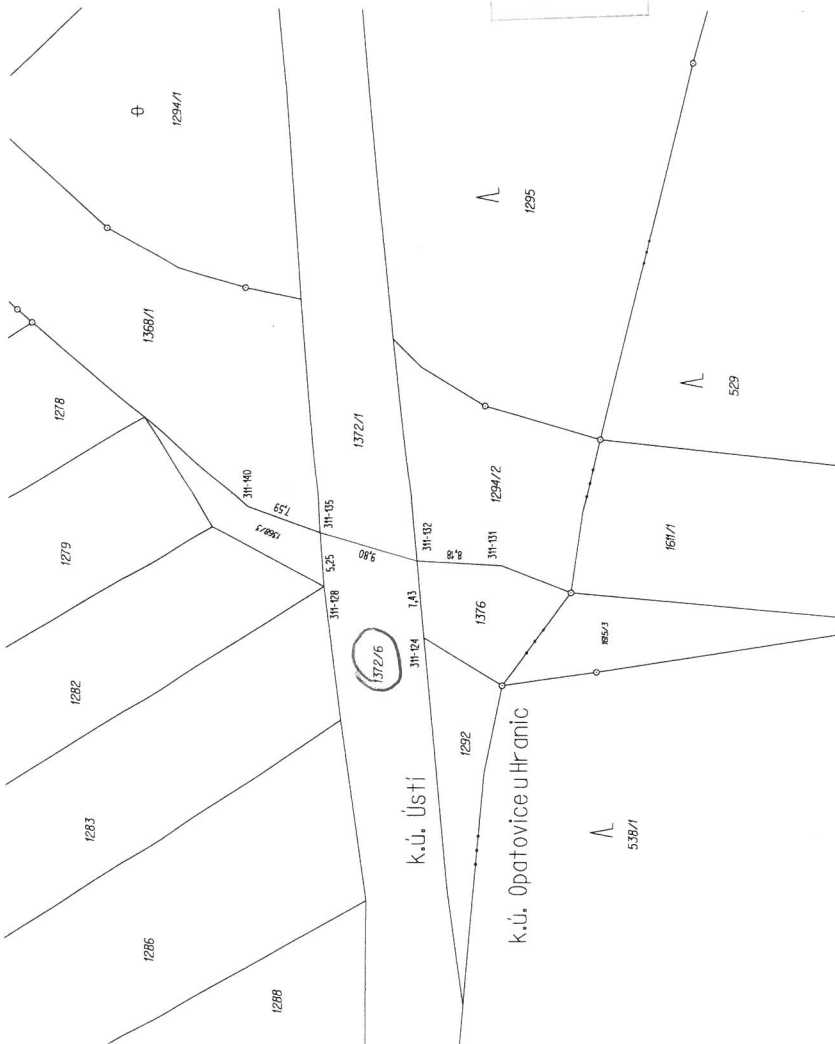
MATERIÁL:	10.3.1.
BOD:	1.

K.Ú. OPATOVICE
U HRAMIC

MATERIÁL: 10.3.11
BOD: A.



VÝKAZ DOSAVADNÍHO A NOVÉHO STAVU ÚDAJŮ KATASTRU NEMOVITOSTÍ										str.	1				
Dosavadní stav					Nový stav					Porovnání se stavem evidence právních vztahů					
Označení pozemku parc. číslem	Výměra parcely		Druh pozemku Způsob využití	Označení pozemku parc. číslem	Výměra parcely		Druh pozemku Způsob využití	Způsob využití	Způsob využití	Díl přísluší z pozemku označeného v katastru nejvyšší poz. nemovitosti	Číslo listu vymezení pozemků	Výměra dílu		Označení dílu	
	ha	m ²			ha	m ²						ha	m ²		
1372/1	1	46 51	ostat.pl. sílnice	1372/1	1	30 72	ostat.pl. sílnice	0	1372/1	0	1372/1	35	1	30 72	
	1	46 51		1372/6	1	15 79	ostat.pl. sílnice	0	1372/1	0	1372/1	35	1	15 79	



MATERIÁL: 10.3.A.
BOD: A.

Seznam souřadnic (S-JTSK)

Číslo bodu	Souřadnice pro zápis do KN		Kód kvality	Poznámka
	Y	X		
311-124	512211.81	1133690.47	8	
311-128	512206.96	1133680.82	8	
311-131	512204.83	1133697.87	8	
311-132	512204.44	1133689.75	8	kolik dle § 88 odst.2 vyhl.357/2013 Sb.
311-135	512201.77	1133680.35	8	kolik dle § 88 odst.2 vyhl.357/2013 Sb.
311-140	512199.22	1133673.25	8	

GEOMETRICKÝ PLÁN

pro
rozdělení pozemku

Výkresová 1. Geo.spol. s r.o.
Hradební 6. Prostějov 786 01
IČ: 01573161, tel: 582 943 515

Číslo plánu: **372-404/2016**
Okres: Přerov
Obec: Ústí

Kat. území: Ústí
Mapový list: Hranice 4-6/33

Dosavadním vlastníkem pozemku byla poskytnuta možnost seznámit se v terénu s průběhem navrhovaných nových hranic, které byly označeny předepsaným způsobem.

Geometrický plán ověřil úředně oprávněný zeměměřický inženýr: Jméno, příjmení: Ing. Martin Holinka	Stojopis ověřil úředně oprávněný zeměměřický inženýr: Jméno, příjmení: Ing. Martin Holinka
Číslo protokolů seznamu, ujednání opatření zeměměřických inženýrů: 1782/1998	Číslo protokolů seznamu, ujednání opatření zeměměřických inženýrů: 1782/1998
Dne: 24/01/2017 Číslo: 15/2017	Dne: 03/02/2017 Číslo: 27/2017
Náleželostmi a příslušenstvím odpovědná právními předpisy	Tento stojopis odpovídá geometrickému plánu v elektronické podobě uloženému v souřadnicové tabulce katastrálního úřadu.
Katastrální úřad souhlasí s očíslováním parcel.	Ověření stojopisu geometrického plánu v listinné podobě.



KÚ pro Olomoucký kraj
Kb Hranice
Ing. Antonín Machanec
PGP-35/2017-835
2017.02.02 15:58:52 CET