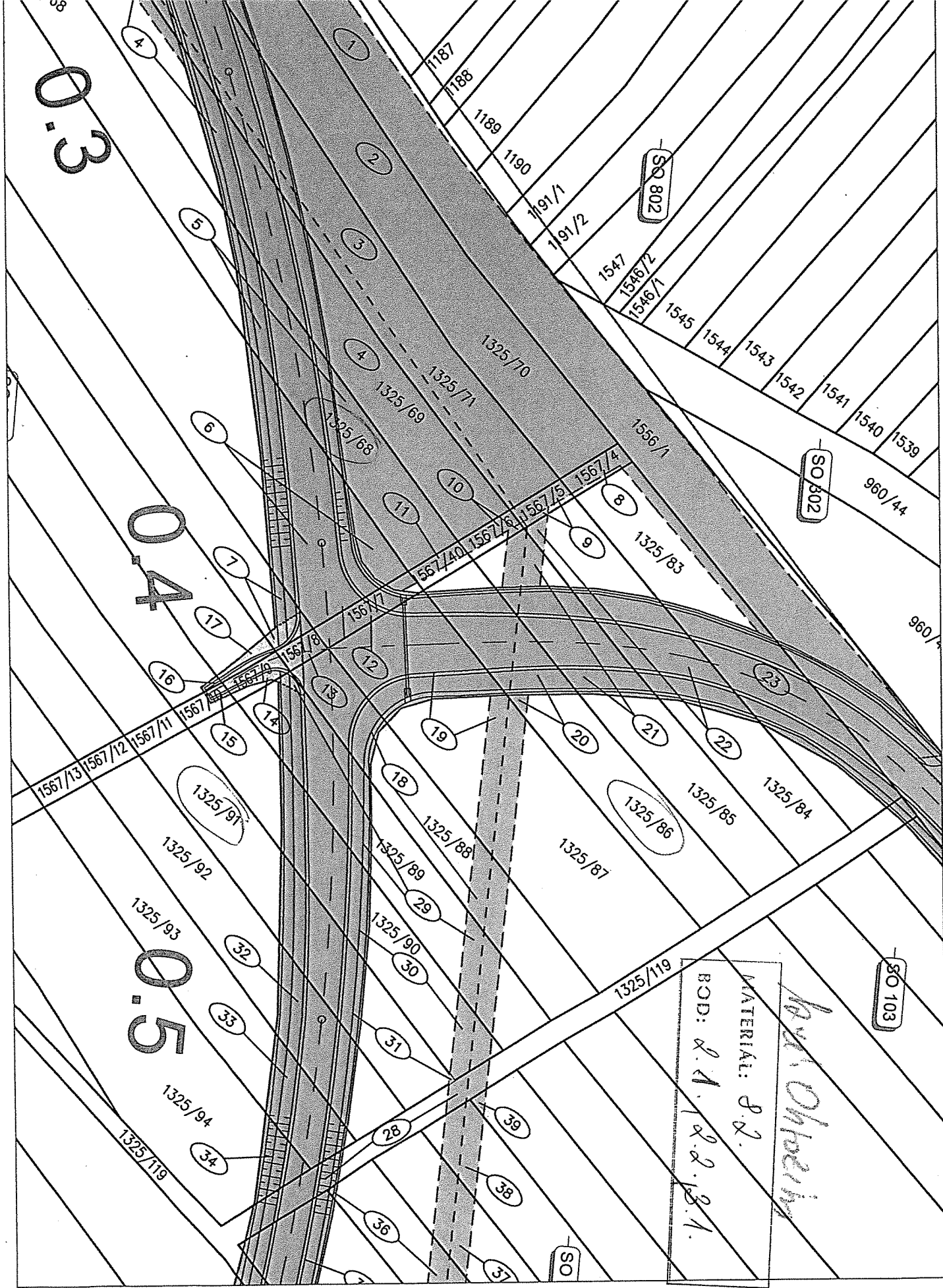


0.3

0.4

0.5



SO 802

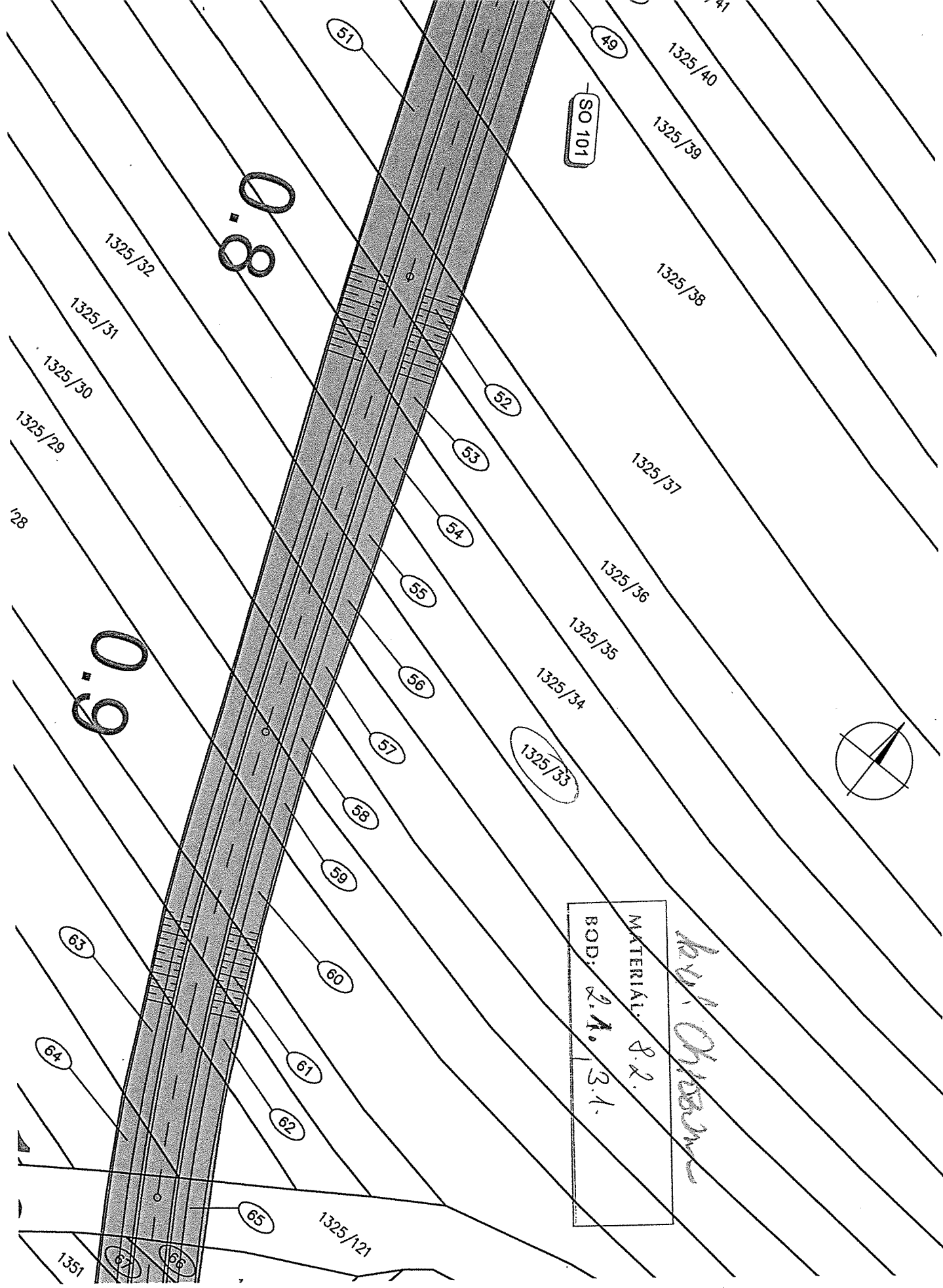
SO 802

SO 103

SO

MATERIAL: 8.2.  
 BOD: 8.1.18.2.2.1.

*Nová Chybeň*

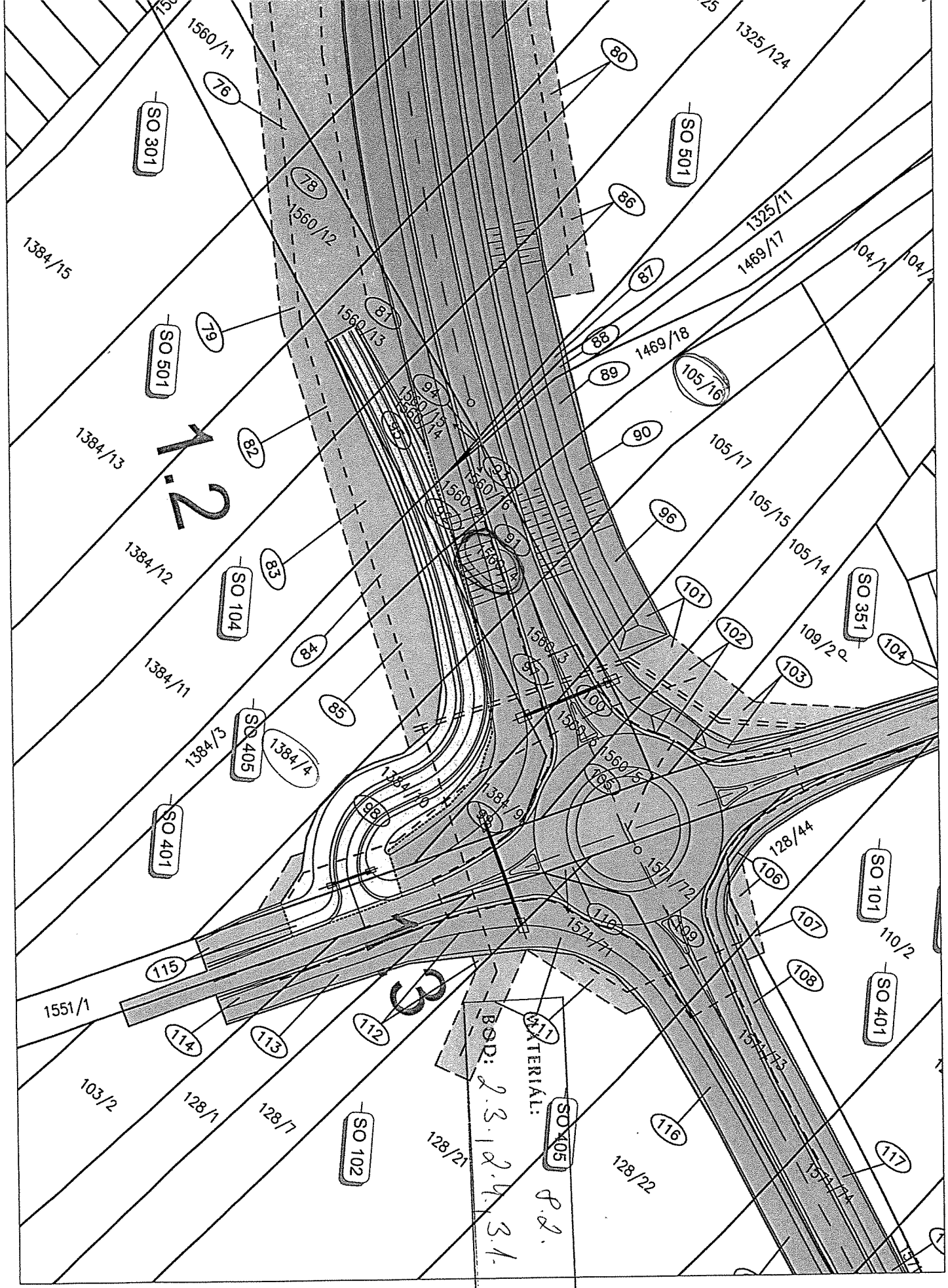


8.0

6.0

MATERIAL: B.P.  
BOD: 2.4. / 3.1.

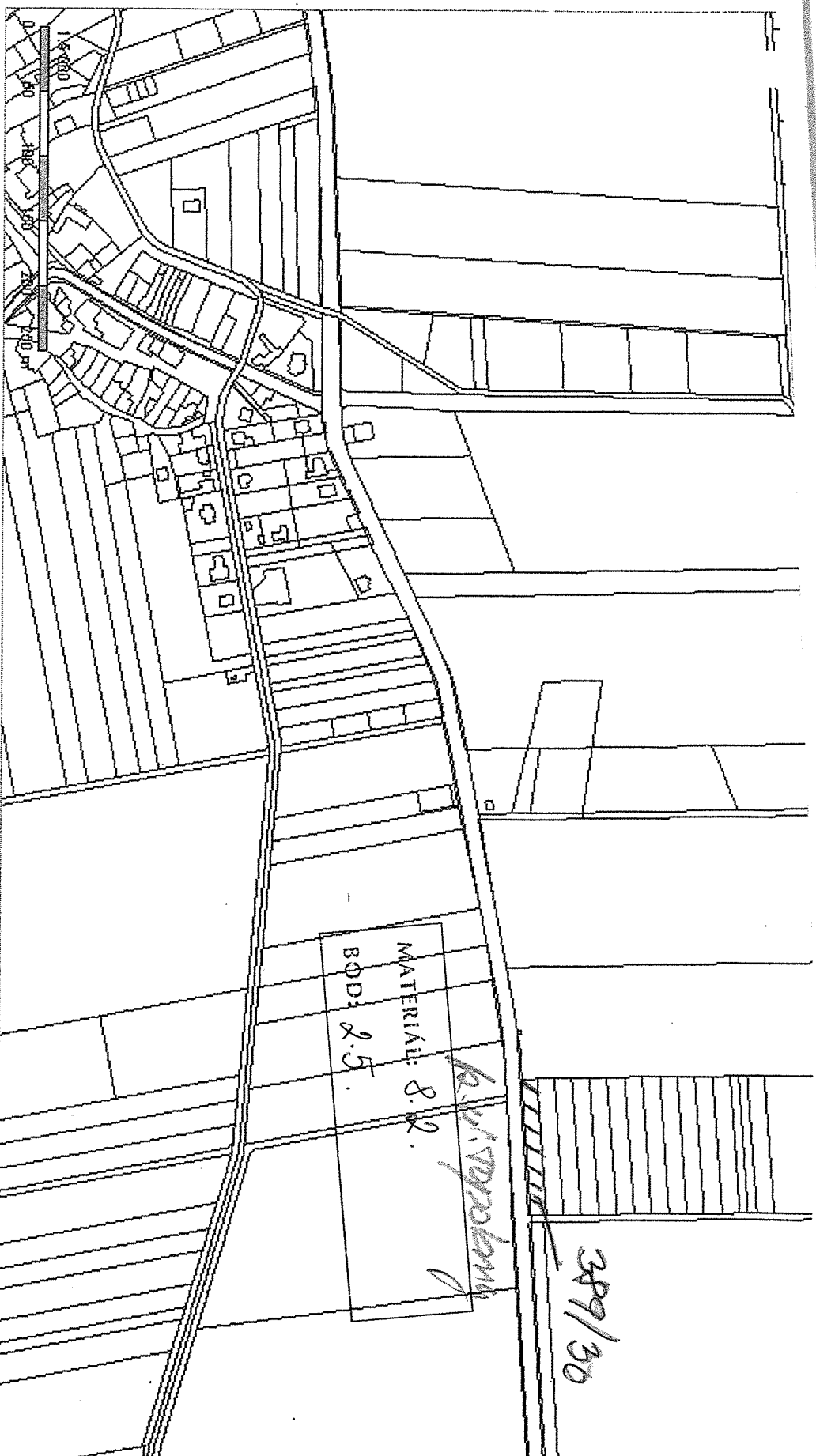
*ker. Orizawa*



1.2

3

MATERIAL: 8.2.  
BOD: 2.3, 2.4, 3.1.





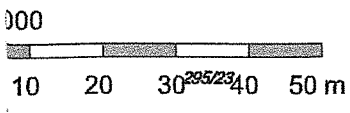
### SEZNAM SOUŘADNIC (S-JTSK)

Souřadnice pro zápis do KN

Č.bodu	Y	X	kód kval.	poznámka
87-519	563251.04	1071528.77	8	trubka
87-566	563215.61	1071548.43	8	doč.stabil.
87-597	563200.71	1071557.66	8	trubka
87-598	563200.25	1071557.99	8	trubka
87-615	563189.02	1071563.49	8	doč.stabil.
87-655	563154.94	1071577.76	8	doč.stabil.
87-660	563151.73	1071579.32	8	trubka
1	563171.44	1071572.91	3	plast.znak
2	563187.36	1071565.98	3	plast.znak
3	563214.19	1071549.76	3	plast.znak
4	563170.07	1071573.35	8	průsečík
5	563213.65	1071550.08	8	průsečík



*kavč. Nova Dolina u Kaniče*  
 MATERIJAL: 8.2.2010  
 8.2.2010



1480/3

B. W. Vysobe' Zibřidovice

MATERIÁL: 8.2.

BOD: 2.9.1., 2.10.1., 4.1.

1474/2

1474/3

1537/1

1652/5

1474/4

1473/5

1652/4

1473/12

175-772

1473/11

1648

1470/4

8.48

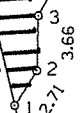
25.37

1473/1

175-785

1470/3

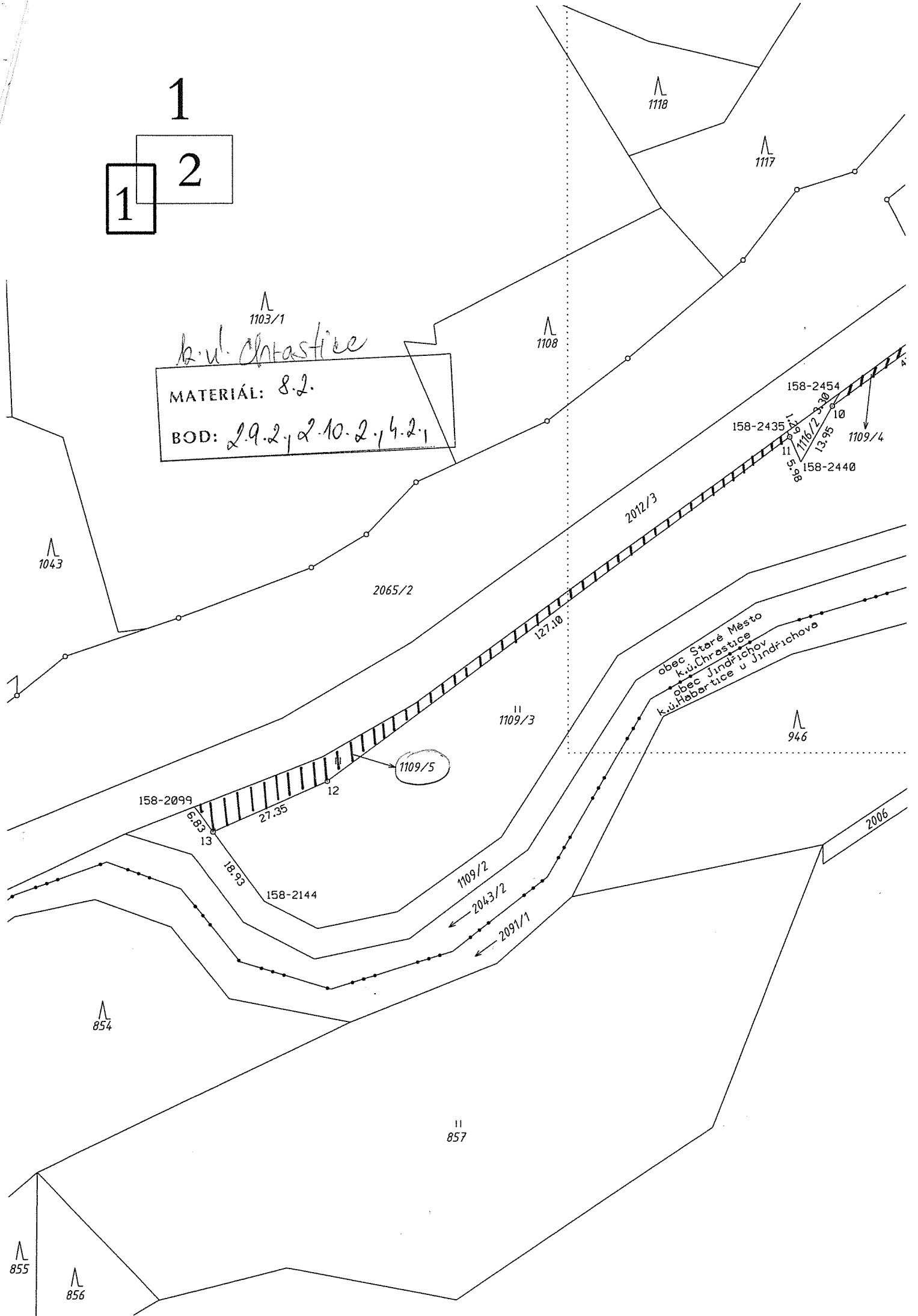
1473/7



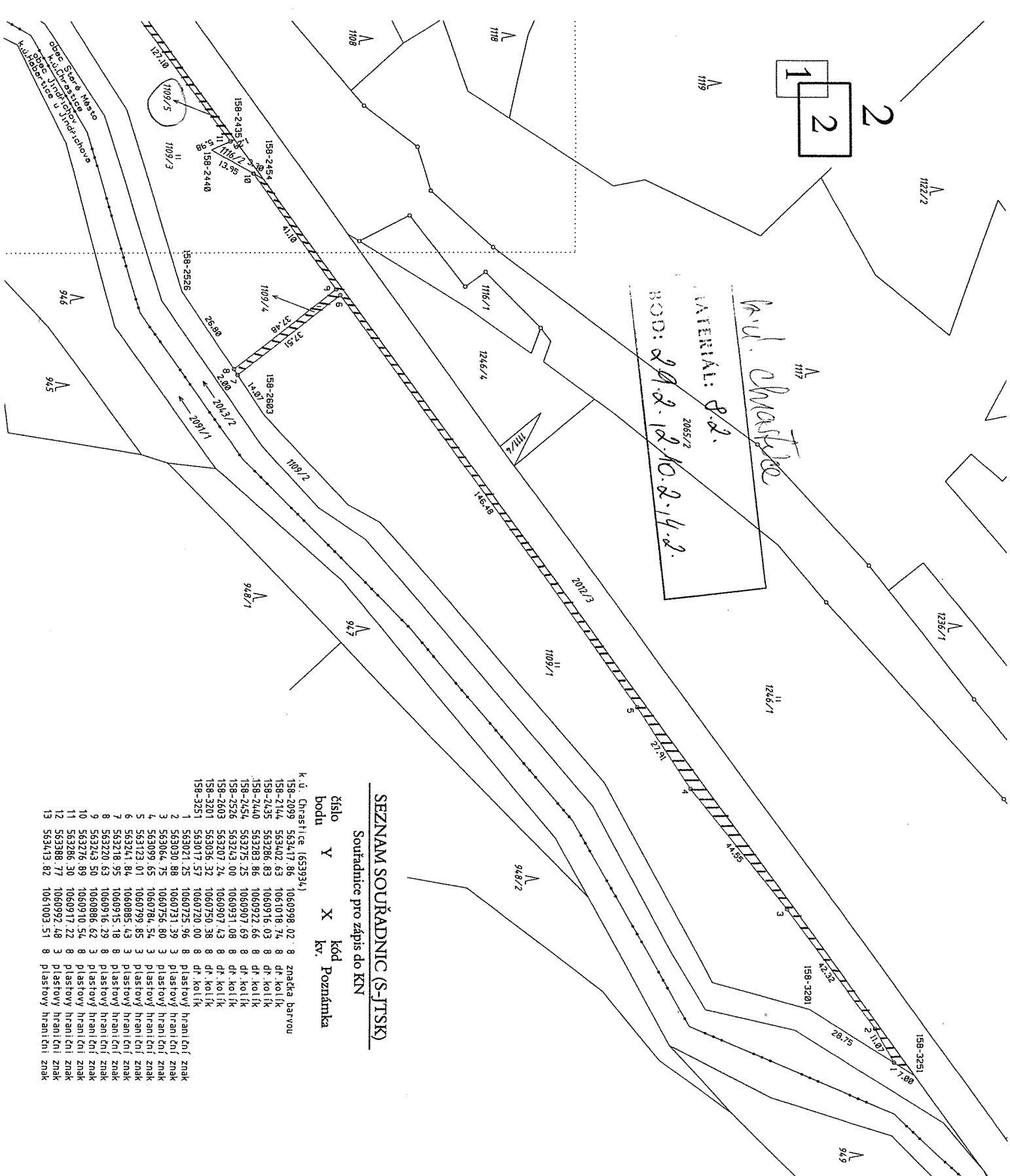


1  
2  
1

1103/1  
k.u. Chrástice  
MATERIÁL: 8.2.  
BOD: 2.9.2, 2.10.2, 4.2.1



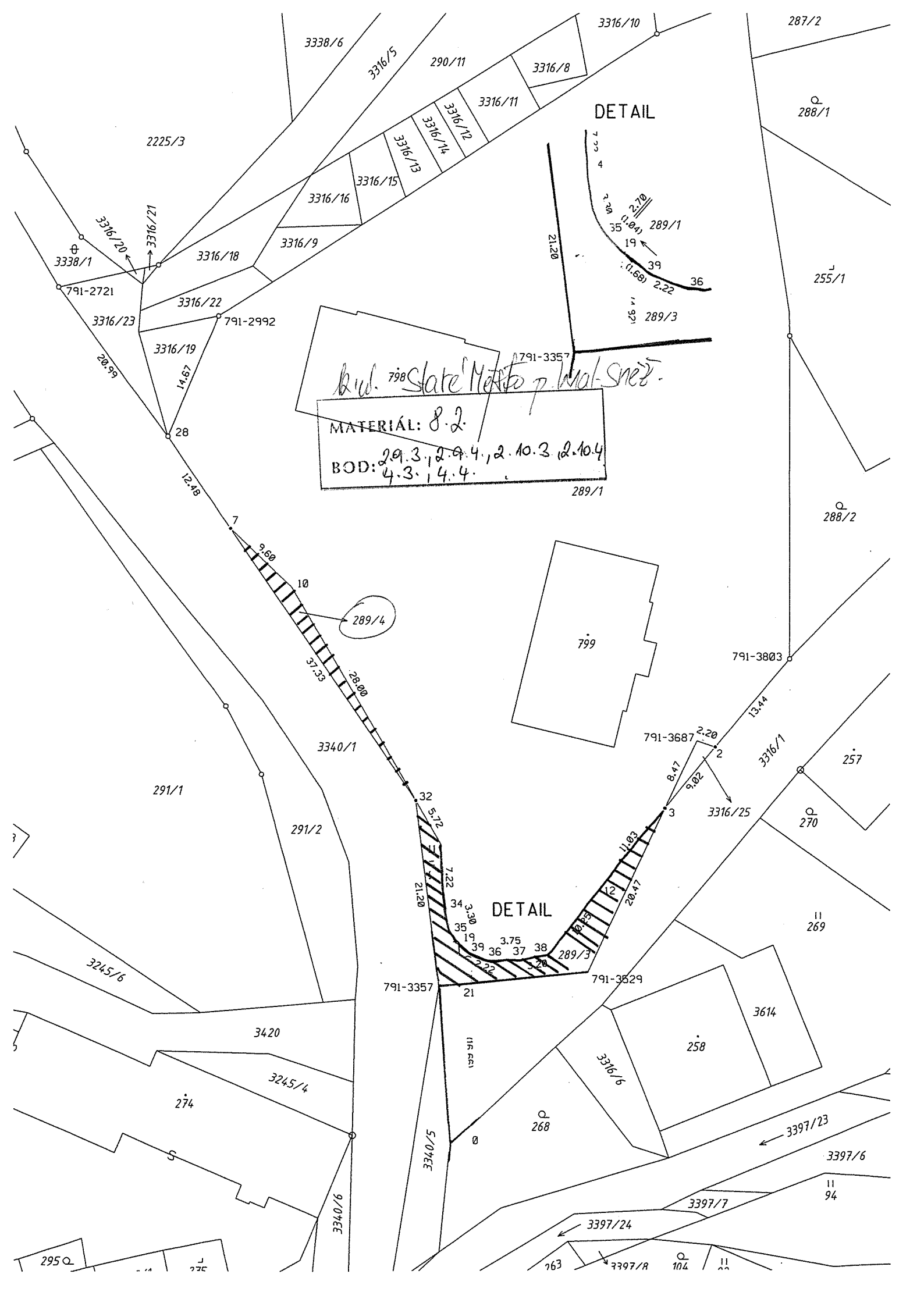




**SEZNAM SOUŘADNIC (S-JTSK)**

Souřadnice pro zápis do KN

číslo bodu	Y	X	kód kv.	Poznámka
K.Ú. Chrástice (653934)				
158-2099	563417.86	1060996.02	8	znatka barvou
158-2144	563402.63	1061018.74	8	dr. kolík
158-2435	563266.83	1060916.03	8	dr. kolík
158-2440	563283.86	1060922.66	8	dr. kolík
158-2454	563275.25	1060907.69	8	dr. kolík
158-2526	563243.00	1060931.08	8	dr. kolík
158-2603	563207.24	1060907.43	8	dr. kolík
158-3201	563036.32	1060750.38	8	dr. kolík
158-3251	563017.57	1060720.00	8	dr. kolík
1	563021.25	1060725.96	8	plastový hraniční znak
2	563030.88	1060731.39	3	plastový hraniční znak
3	563064.75	1060756.80	3	plastový hraniční znak
4	563099.65	1060784.54	3	plastový hraniční znak
5	563123.01	1060799.85	3	plastový hraniční znak
6	563241.84	1060885.43	3	plastový hraniční znak
7	563278.95	1060915.18	8	plastový hraniční znak
8	563220.63	1060916.29	8	plastový hraniční znak
9	563245.50	1060866.62	3	plastový hraniční znak
10	563276.89	1060910.54	8	plastový hraniční znak
11	563286.30	1060917.22	8	plastový hraniční znak
12	563388.77	1060992.48	3	plastový hraniční znak
13	563413.82	1061003.51	8	plastový hraniční znak



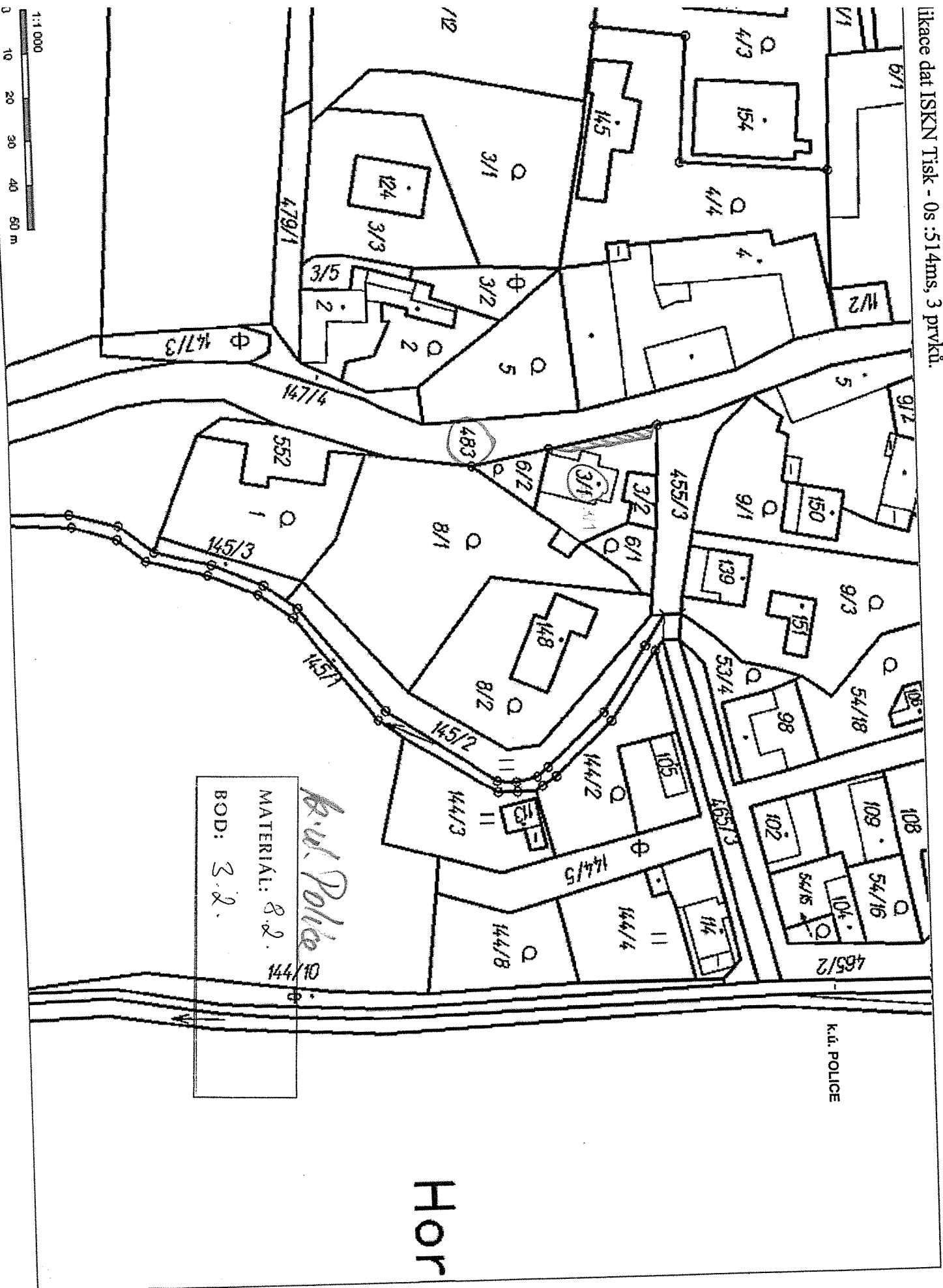
DETAIL

b.w. 798 State Mapa p. Val-Snež.

MATERIAL: 8.2  
BOD: 2.9.3, 2.9.4, 2.10.3, 2.10.4  
4.3, 4.4.

DETAIL

líkace dat ISKN Tisk - Os :514ms, 3 prvku.



HOR

K.Ú. Police  
 MATERIÁL: 8.2.  
 BOD: 3.2.

2173/1

II  
2212/64

2297

2212/65

2296

2295

2294

Q  
2178/1

*A. u. Union*

MATERIAL: 8.2.  
BOD: 3.3.

2292

2238

2291

2325/2

43.50

3

2325/5

27.97

2325/9

2178/11

4

11.00

1588-8

10.05

5.50

0.85

1797-2

2173/8

2212/66

2158/1

2173/9

2212/62

V.  
2212/73

2175/8

2325/2

*k. u. Uničov*

MATERIÁL: 8.2.

BOD: 3.3.

2339/4

2339/1

k.o.: Uničov

k.o.: Zelechovice u Uničova

V.  
1285

11B

1292

1293

k.o.: Zelechovice u Uničova

k.o.: Uničov

1597-1

6.13

2205-7

4.10

II  
2227/22

1757-1647

4.20

1

2331

18.94

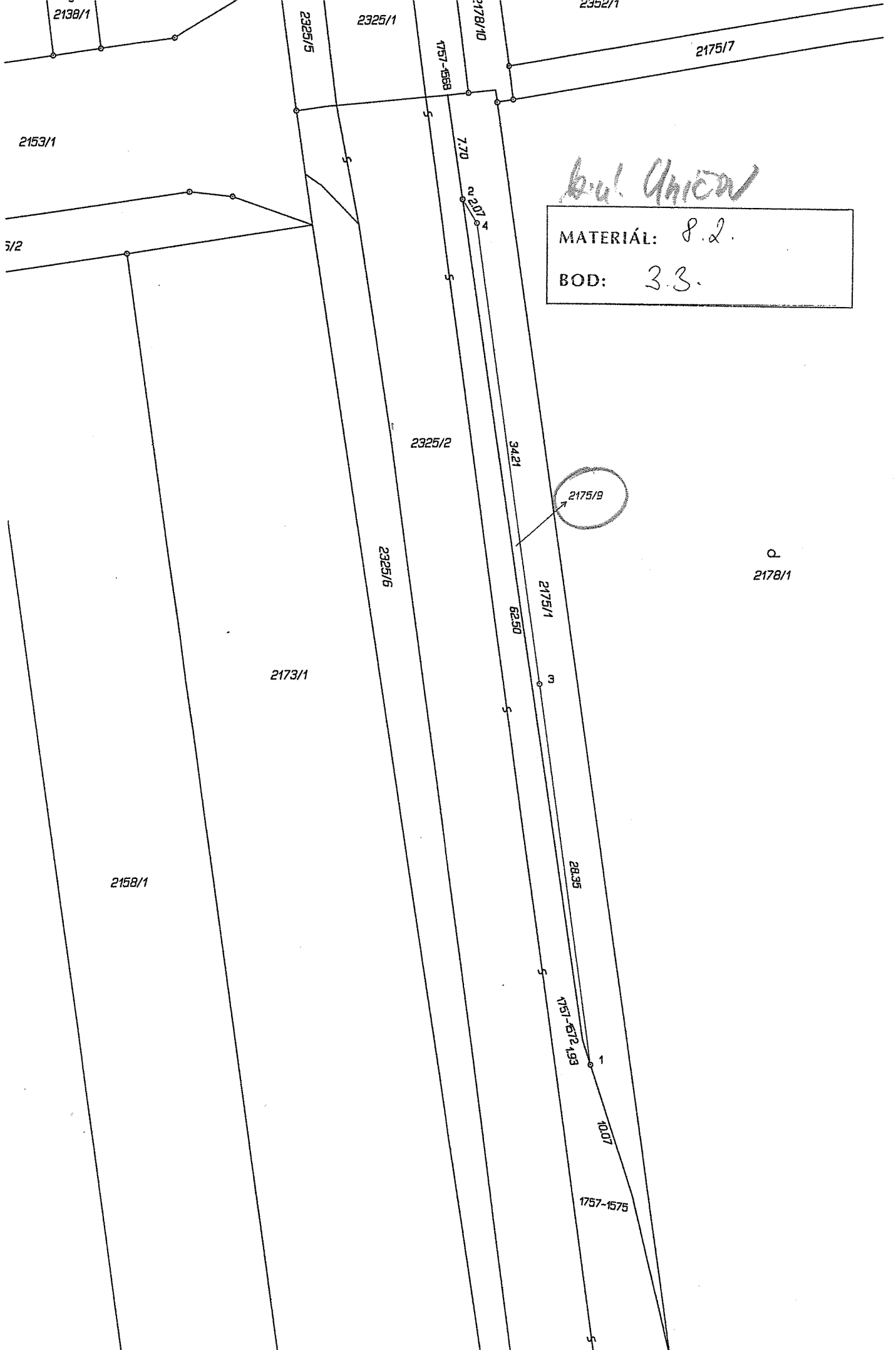
1597-2

II  
2227/13

2339/7

II  
2214/1

2227/1



*Bul. Unica*

MATERIÁL: 8.2.  
BOD: 3.3.

2175/9

9  
2178/1

673/6

610/13

678/1

1175

678/2

673/7

1300/1

1128/1

557-547

607/1

3.00 7

49.10

6

16.55

5

k.o. Přivice

k.u. Strukov

145/4

28.55

4

Litovel 0-2/32

Litovel 0-2/34

*k.u. Strukov*  
MATERIÁL: P.2.  
ROD: 3.4, 3.5, 3.6.

40.50

3

39.55

28-148

5-2

2

3.20

145/5

27.85

25.60

18.30

1128/2

5-4

145/2

156/1

28-200

1127/3  
k.o. Přivice  
k.u. Strukov

145/3

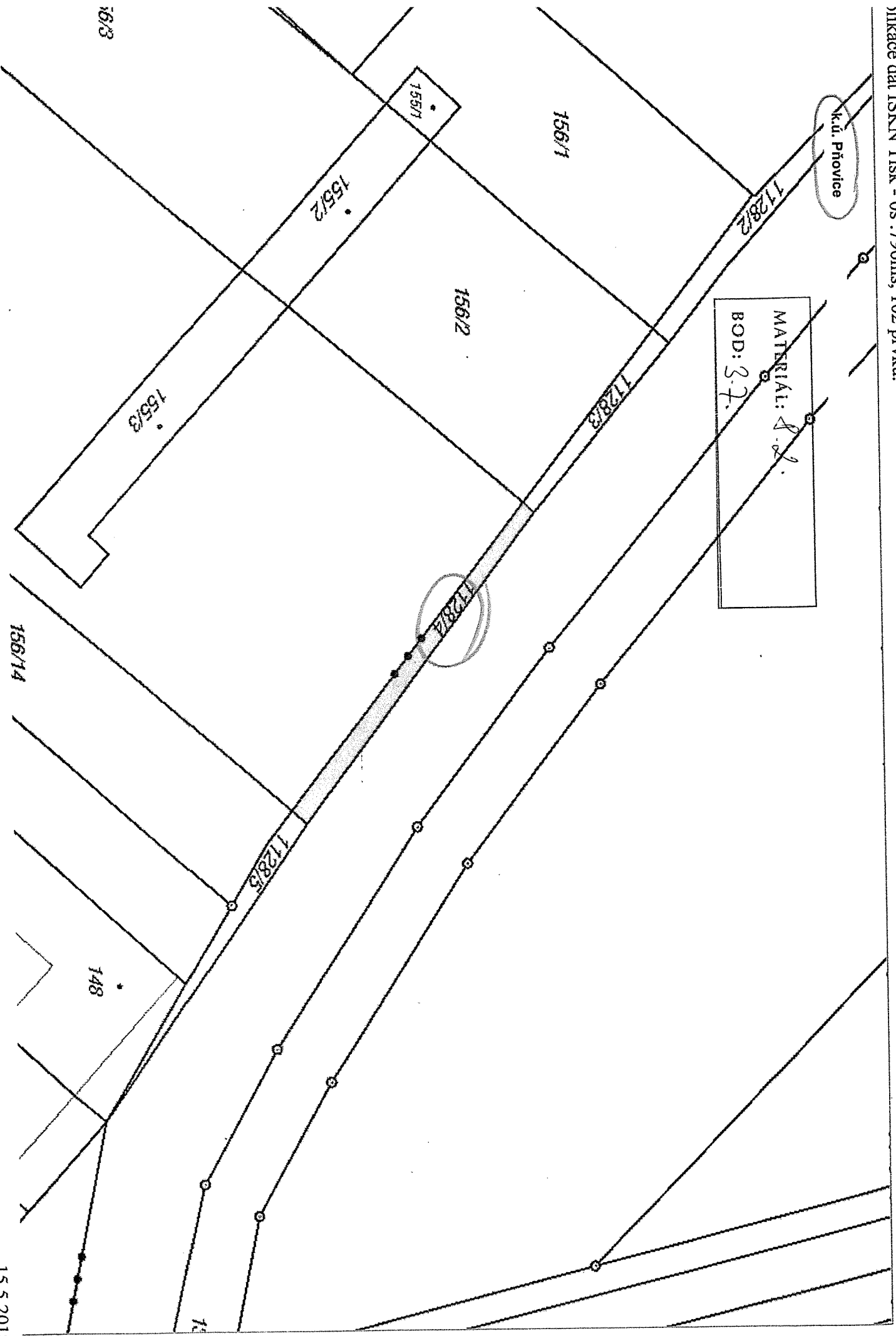
145/1

700



K.u. Pňovice

MATERIAL: 8.2.  
BOD: 3.7.

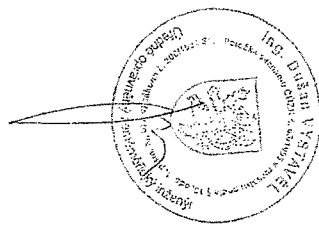
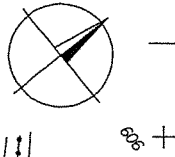


*Beni Hrochov*  
 MATERIÁL: 8.2.  
 BOD: 3.8.

575500.00  
 1125600.00

575500.00  
 1125600.00

574900.00  
 1126000.00



Nálezitostní a přesnosti odpověď  
 právní předpisům

MĚŘIL	VYPRACOVAL	ČÍSLO ZAKÁZKY	
Ing. Petra Bílá	Ing. P. Bílá	215/2014	
Martka Boršád			
OBEC: Sč. Hrochov	OKRES: Prostějov		<b>Geoderika</b> s.r.o. Štepaňská 3, Prostějov tel.: 582 330 238
OBJEDNATEL/INVESTOR: Eurovia CS, a.s., Zdvoud Zlín			
NÁZEV ZAKÁZKY	Č. VYKR.		
SO IOI Silnice III/37354 Holbice - Hrochov	1/2		
SOUTISK S KATASTRÁLNÍ MAPOU			Mapa vykozuje stav k květen 2015
			Soutahicový systém
			Výškový systém
			BPV
			Měřtko mapy
			1:1 000

K.ú. Chrástka

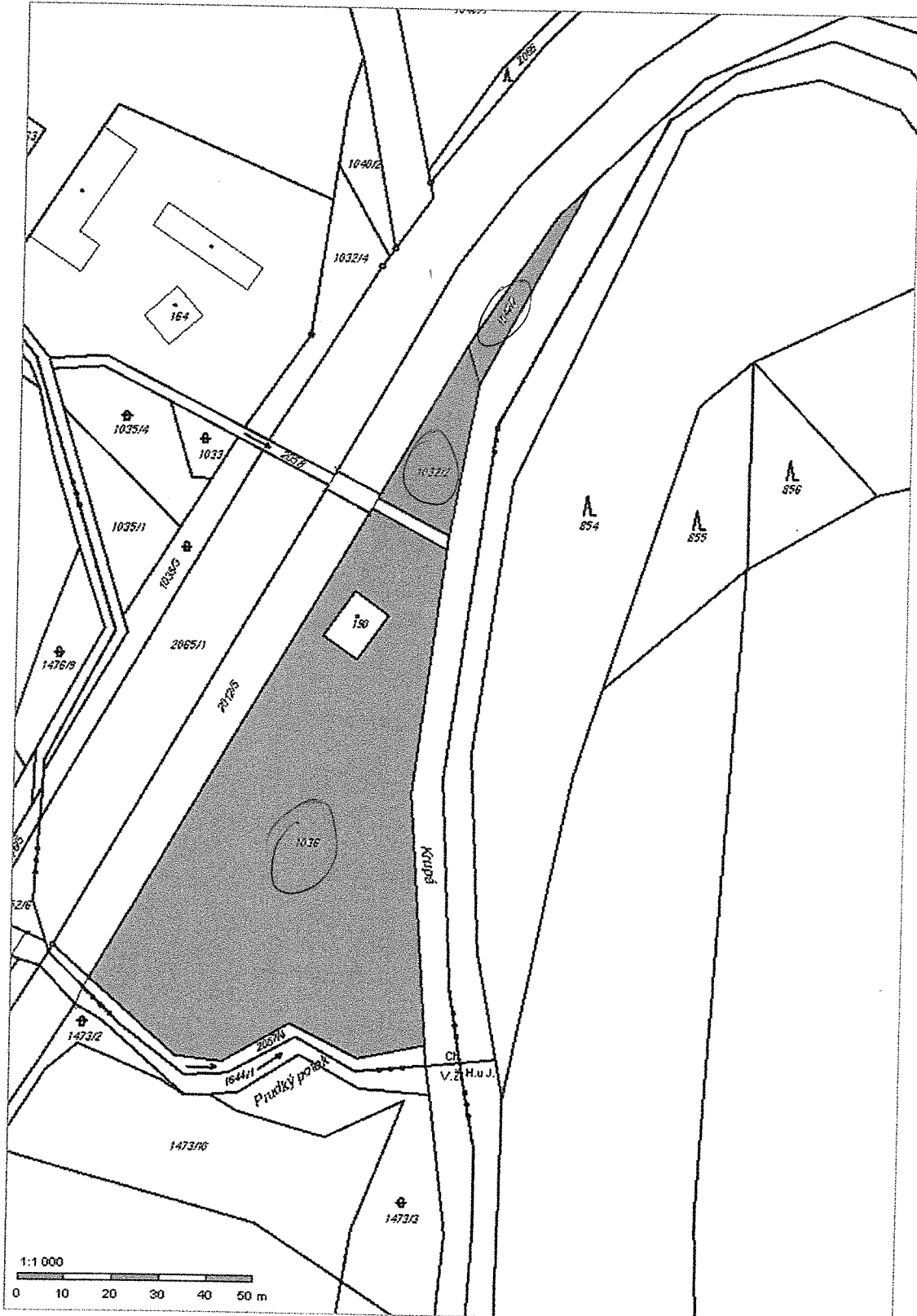
MATERIÁL: 8.2.

BOD: 3.9.

Katastrální mapa - k.ú.

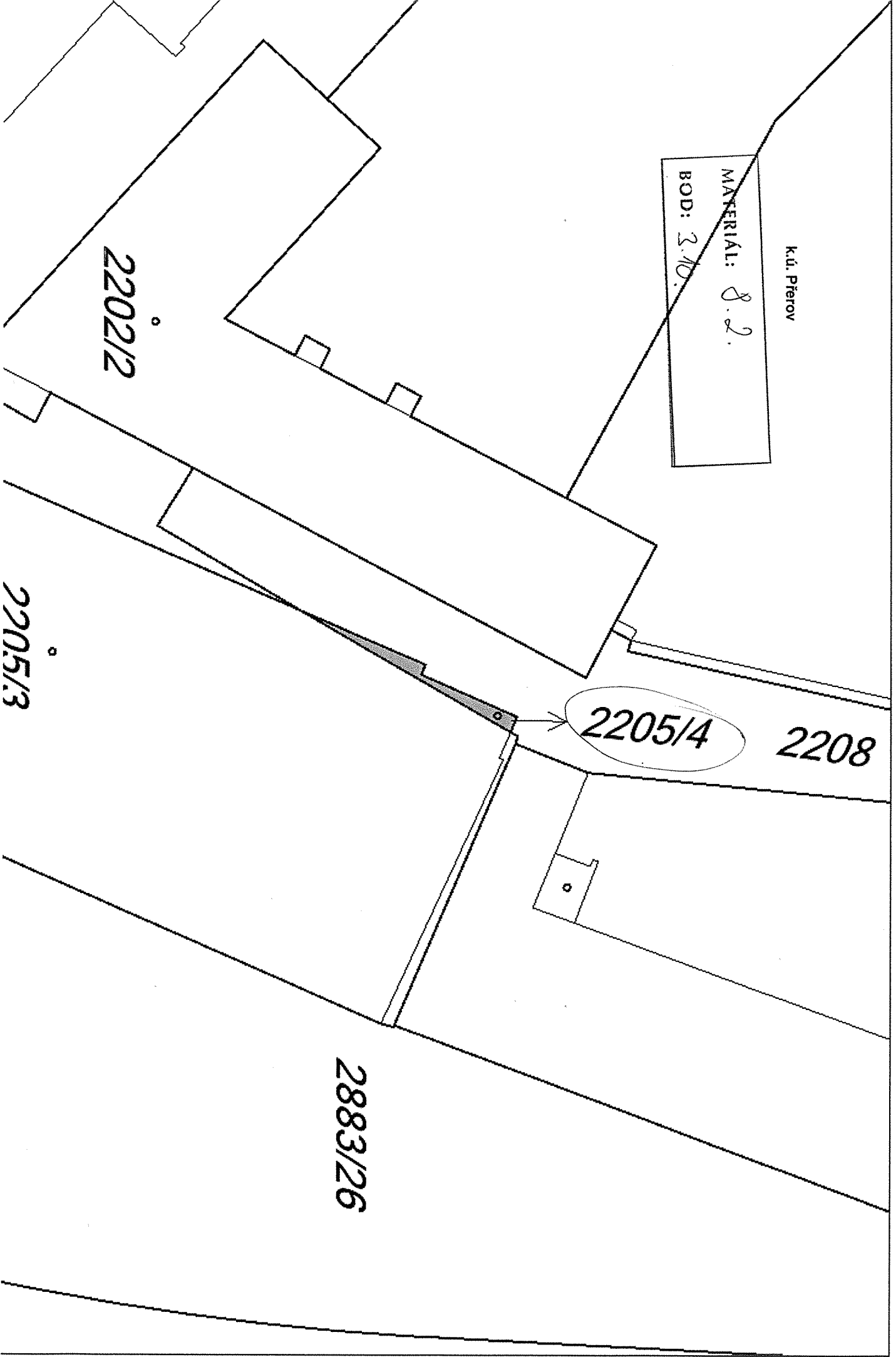
5. 4. 2018

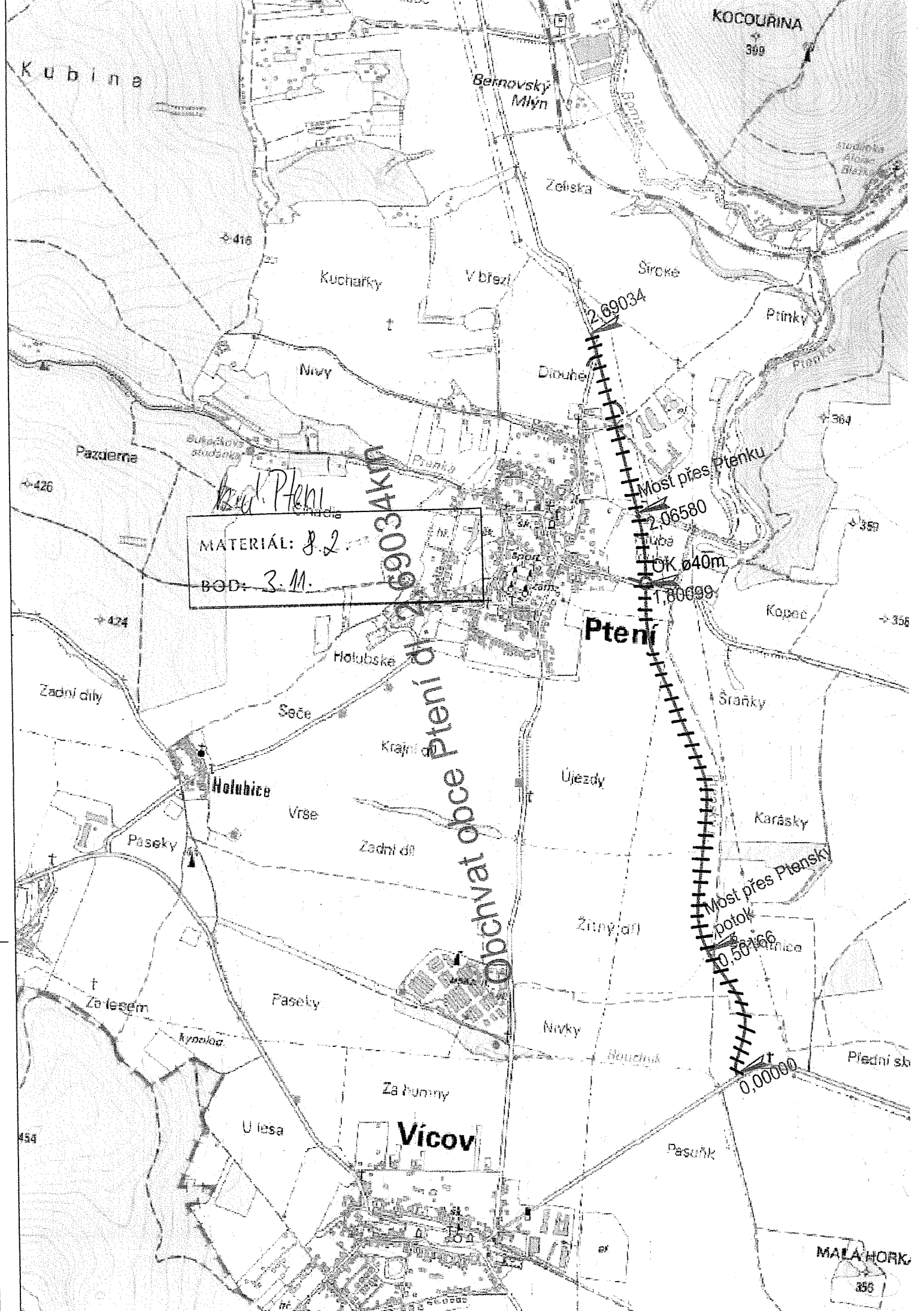
Publikace dat ISKN Tisk - 0s :124ms, 207 prvků.



<http://sgl.nahlizenidokn.cuzk.cz/marushka/print.aspx>

1/2





*Ptení*  
MATERIÁL: 8.2.  
BOD: 3. M.

Objektiv obce Ptení dle 2,69034 km

2,69034  
2,06580  
OK ø40m  
1,80099

0,50  
0,00000

MALA HORA  
356





L.Ú. JEZEŘNICE  
 MATERIÁL: P.2.  
 BOD: 3.13.

Ozn
pozi
pr
čís
k
ner

**GE**  
 pro  
 - I

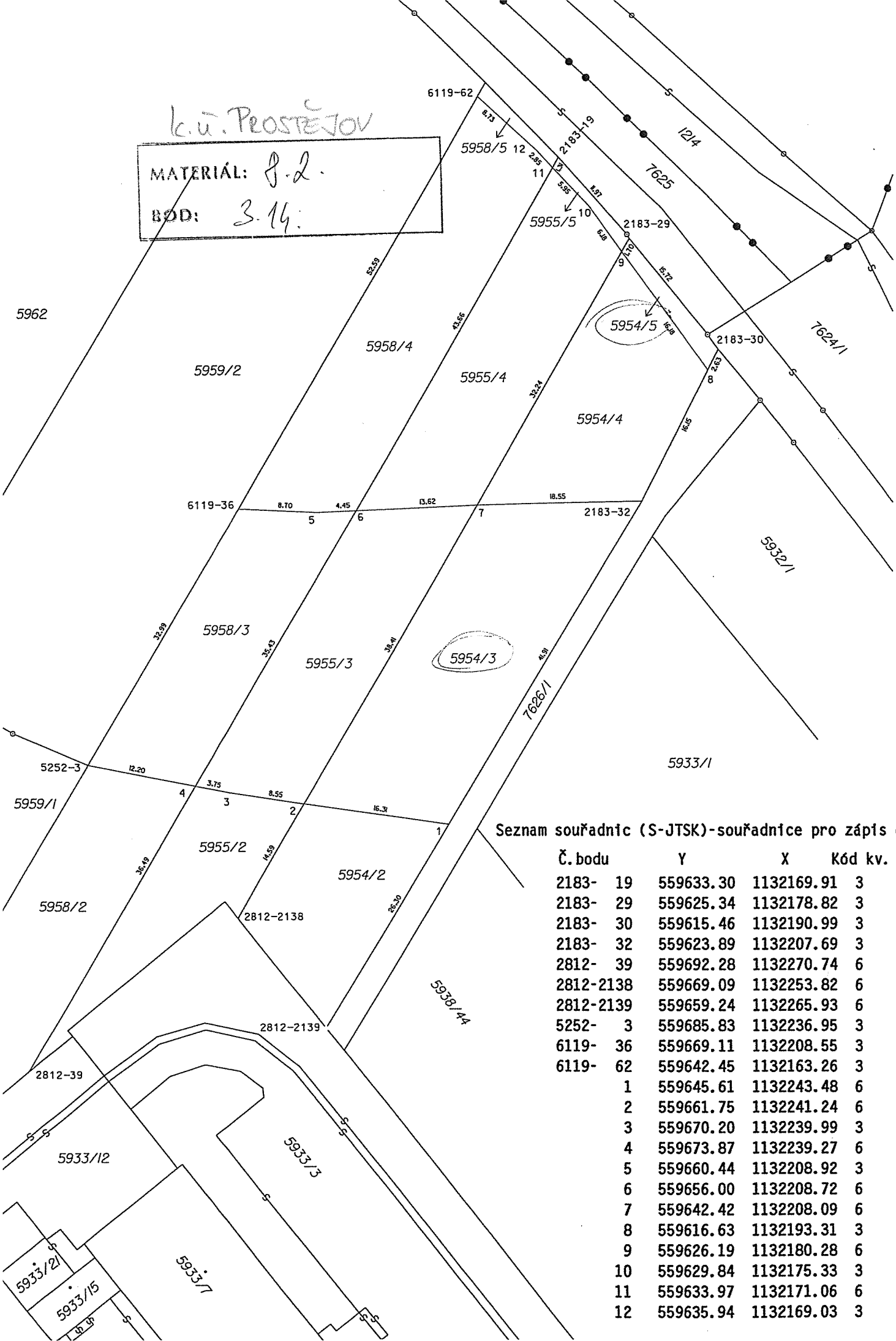
Vyhotov

Číslo  
 Okres  
 Obec:  
 Kat. ú  
 Mapov  
 Dosava:  
 se v t



k.ú. Prostějov

MATERIÁL: 8.2.  
BOD: 3.14.



Seznam souřadnic (S-JTSK)-souřadnice pro zápis do k

Č. bodu	Y	X	Kód kv.
2183- 19	559633.30	1132169.91	3
2183- 29	559625.34	1132178.82	3
2183- 30	559615.46	1132190.99	3
2183- 32	559623.89	1132207.69	3
2812- 39	559692.28	1132270.74	6
2812-2138	559669.09	1132253.82	6
2812-2139	559659.24	1132265.93	6
5252- 3	559685.83	1132236.95	3
6119- 36	559669.11	1132208.55	3
6119- 62	559642.45	1132163.26	3
1	559645.61	1132243.48	6
2	559661.75	1132241.24	6
3	559670.20	1132239.99	3
4	559673.87	1132239.27	6
5	559660.44	1132208.92	3
6	559656.00	1132208.72	6
7	559642.42	1132208.09	6
8	559616.63	1132193.31	3
9	559626.19	1132180.28	6
10	559629.84	1132175.33	3
11	559633.97	1132171.06	6
12	559635.94	1132169.03	3

*R. u. Uhřetice*

MATERIÁL: P.2.

BOD: 3.15.

