



Program rozvoje územního obvodu Olomouckého kraje (srpen 2011)



Vize kraje:

**„Olomoucký kraj je krajem spokojených obyvatel,
kteří jej považují za svůj domov a místo
pro realizaci svých pracovních a osobních cílů“**

Kolofon

Zadavatel

Olomoucký kraj

Jeremenkova 40a
779 11 Olomouc

Odbor strategického rozvoje kraje
Ing. Michaela Pruknerová
Vedoucí Odboru strategického rozvoje kraje

Kontakt:

RNDr. Jiří Juránek, PhD.
koncepční analytik oddělení regionálního rozvoje
Odbor strategického rozvoje kraje
Tel.: 585 508 378
E-mail: j.juranek@kr-olomoucky.cz

Zpracovatel

DHV CR, spol. s r.o.

Sokolovská 100/94
186 00 Praha 8

Vedoucí projektu:
Ing. Radim Gill
jednatel společnosti

Kontakt:

Bc. Petra Chvatíková
projektový konzultant
Tel.: 236 080 555
E-mail: petra.chvatikova@dhv.com

Obsah

1	Úvod	10
1.1	Postup zpracování	10
1.2	Poslání PRÚOOK	14
2	Struktura Programu rozvoje územního obvodu Olomouckého kraje	16
2.1	Struktura PRÚOOK	16
3	Vize	19
3.1	Vize Olomouckého kraje na rok 2015	19
4	Globální cíl	19
5	Rozvojové priority a jejich cíle	20
6	Rozvojová priorita: A. Podnikání a ekonomika	21
6.1	Cíl rozvojové priority	21
6.2	Výchozí situace	21
6.3	Soulad s územně plánovací dokumentací	21
6.4	Aktivity	22
6.5	Oblasti podpory Olomouckého kraje	24
7	Rozvojová priorita: B. Rozvoj lidských zdrojů	31
7.1	Cíl rozvojové priority	31
7.2	Výchozí situace	31
7.3	Soulad s územně plánovací dokumentací	33
7.4	Aktivity	33
7.5	Oblasti podpory Olomouckého kraje	35
8	Rozvojová priorita: C. Doprava a technická infrastruktura	40
8.1	Cíl rozvojové priority	40
8.2	Výchozí situace	40
8.3	Soulad s územně plánovací dokumentací	42
8.4	Aktivity	44
8.5	Oblasti podpory Olomouckého kraje	46
9	Rozvojová priorita: D. Kvalita života	51
9.1	Cíl rozvojové priority D	51
9.2	Výchozí situace	51

9.3	Aktivity.....	62
9.4	Oblasti podpory Olomouckého kraje	68
10	Priority olomouckého kraje pro kohezní politiku EU v letech 2014 - 2020	89
10.1	Kohezní politika EU v období 2014+.....	89
10.2	Pozice Olomouckého kraje v kohezní politice 2014+.....	92
10.3	Srovnání priorit PRÚOOK s cíli kohezní politiky 2014+	94
11	Územní průmět PRÚOOK	103
11.1	Charakteristika územního průmětu PRÚOOK	103
11.2	Metodika územního průmětu PRÚOOK	103
11.3	Územní průmět Aktualizace PRÚOOK.....	105
12	Provázanost PRÚOOK a územně plánovací dokumentace.....	124
12.1	Výchozí předpoklady provázanosti PRÚOOK a územně plánovací dokumentace	124
12.2	Metodika vzájemné provázanosti PRÚOOK a Zásad územního rozvoje Olomouckého kraje	127
12.3	Doporučení pro zpracování do ZÚR OK.....	130
12.4	Doporučení pro zpracování územních studií nebo jiných koncepčních rozvojových dokumentů	132
13	Přílohy.....	133
13.1	Příloha č. 1 Území s výraznými rozdíly v socio-ekonomickém vývoji a jejich rozvoj v kontextu PRÚOOK.....	133
13.2	Příloha č. 2 Metodika monitorovacích ukazatelů (indikátorů)	136
	System sběru dat.....	139
	Definice.....	139
	Periodicita sběru dat	139
	Údaje uvedené ke každému monitorovacímu ukazateli (indikátoru).....	140
13.3	Příloha č. 3 Přehled základních zdrojů	155
13.4	Příloha č. 3 Grafické zpracování průmětu PRÚOOK a ZÚR OK	156

Seznam schémat

Schéma 1 Vzájemný vztah mezi rozvojovou prioritou, jejími oblastmi podpory a akčním plánem PRÚOOK.....	18
Schéma 2 Vzájemný vztah součástí územního průmětu PRÚOOK.....	104
Schéma 3 Ilustrační schéma vazeb PÚR ČR s vyznačením pozice PRÚOOK	125
Schéma 4 Schéma vzájemné provázanosti PRÚOOK a ZÚR	128

Seznam obrázků

Obrázek 1 Celkové postižení regionů Olomouckého kraje	135
---	-----

Seznam tabulek

Tabulka 1 Doporučené váhy pro jednotlivé pilíře konkurenceschopnosti v závislosti na stupni rozvoje regionu.....	93
Tabulka 2 Skóre regionu v každém z pilířů RIK a pozice mezi ostatními regiony NUTS 2 EU	93
Tabulka 3 Celkové skóre za jednotlivé skupiny	94
Tabulka 4 Návaznost mezi prioritami / aktivitami PRÚOOK a pilíři RIK	94
Tabulka 5 Návaznost mezi prioritami / aktivitami PRÚOOK a aktuálně platnými Hlavními směry Europe 2020	97

Seznam zkratk

BRKO	- biologicky rozložitelné komunální odpady
ČD	- České dráhy, a.s.
ČR	- Česká republika
ČOV	- čistírna odpadních vod
ČSÚ	- Český statistický úřad
EHP	- Evropský hospodářský prostor
EIA	- Environmental Impact Assessment
EPC	- Energy Performance Contracting
EVL	- Evropsky významné lokality
FO	- fyzická osoba
HUZ	- hromadné ubytovací zařízení
HZS	- hasičský záchranný sbor
CHKO	- chráněné krajinné území
CHOPAV	- chráněná oblast přirozené akumulace vod
ICT	- informační a komunikační technologie
ITS	- inteligentní dopravní systém (z anglického <i>Intelligent Transport System</i>)
IZS	- Integrovaný záchranný systém
JESSICA	- finanční iniciativa Evropské komise, Evropské investiční banky a Rozvojové banky Rady Evropy (z anglického „ <i>Joint European Support for Sustainable Investment in City Areas</i> “)
KEA	- Krajská energetická agentura
KH	- Kancelář hejtmána
KIPR	- krajinný integrovaný plán rozvoje
KŘ	- Kancelář ředitele
KÚOK	- Krajský úřad Olomouckého kraje
LPF	- lesní půdní fond
MPO	- Ministerstvo průmyslu a obchodu
MSP	- malé a střední podniky
MŽP	- Ministerstvo životního prostředí
NNO	- nestátní neziskové organizace
OIEP	- Odbor investic a evropských programů
OIT	- Odbor informačních technologií
ODSH	- Odbor dopravy a silničního hospodářství
OK	- Olomoucký kraj
OKP	- Odbor kultury a památkové péče

OP	- operační program
OPPI	- Operační program Podnikání a inovace 2007-2013
OSR	- Odbor strategického rozvoje kraje
OSV	- Odbor sociálních věcí
OŠMT	- Odbor školství, mládeže a tělovýchovy
OZ	- Odbor zdravotnictví
OŽPZ	- Odbor životního prostředí a zemědělství
PO	- právnická osoba
POÚ	- obec s pověřeným obecním úřadem
PPP	- Public Private Partnership (forma spolupráce subjektů soukromého a veřejného sektoru)
PRÚOOK	- Program rozvoje územního obvodu Olomouckého kraje
PÚR ČR	- Politika územního rozvoje České republiky
ROP	- Regionální operační program
ŘS	- řídicí skupina
SF EU	- strukturální fondy Evropské unie
PZI	- přímá zahraniční investice
P+R, K+R, B+R	- typy zázemí u přestupních dopravních uzlů (přestup z osobního vozidla na veřejnou dopravu, mezi jednotlivými typy veřejné dopravy a z jízdního kola na veřejnou dopravu)
RES	- Registr ekonomických subjektů
TSI	- Technické specifikace pro interoperabilitu
ÚSES	- Územní systém ekologické stability
VaV	- věda a výzkum
VOC	- těkavé organické látky (z anglického „ <i>volatile organic compounds</i> “)
VRT	- vysokorychlostní tratě
ZPF	- zemědělský půdní fond
ZÚR OK	- Zásady územního rozvoje Olomouckého kraje

1 ÚVOD

1.1 Postup zpracování

Program rozvoje územního obvodu Olomouckého kraje (dále „PRÚOOK“), respektive jeho aktualizace, byl zpracován v období od června 2010 do března 2011 ve spolupráci s externí konzultační společností DHV CR, spol. s r.o. Zadavatelem PRÚOOK byl Krajský úřad Olomouckého kraje, Odbor strategického rozvoje kraje.

Na straně zadavatele byla zřízena Řídící skupina PRÚOOK, do které byli nominováni zástupci tématicky dotčených odborů a Rady Olomouckého kraje. PRÚOOK byl tedy zpracován s využitím kombinace přístupů shora-dolů a zdola-nahoru. Zástupci odborů dále připomínkovali průběžné výstupy zpracované DHV CR (zejména návrhu obsahu priorit a oblastí podpory, návrh akčního plánu, návrh indikátorové soustavy atd.). Vedle dotčených orgánů kraje byly konzultovány též zástupci dalších významných stakeholderů – zejména měst, která mají v rámci Olomouckého kraje potenciál rozvojového pólu.

Před prvním předložením PRÚOOK do Rady Olomouckého kraje se uskutečnila tato pracovní setkání Řídící skupiny PRÚOOK (ŘS):

1. ŘS dne 15. listopadu 2010,
2. ŘS dne 9. prosince 2010,
3. ŘS dne 15. února 2011.

Osobní schůzky zpracovatele se zástupci věcně dotčených odborů se uskutečnily ve dnech 20., 26. a 27. ledna 2011.

Před podrobením posouzením vlivů koncepce na životní prostředí a veřejné zdraví (hodnocení SEA) byl PRÚOOK předložen Rady OK v rámci zasedání dne 29.3.2011.

Pro zpracování PRÚOOK byly využity veškeré dostupné analytické a oborové dokumenty v čele se Socio-ekonomickou analýzou Olomouckého kraje¹. Tímto způsobem je zajištěno, že PRÚOOK je zpracován s využitím veškerých dostupných primárních i sekundárních dat.

V procesu zpracování PRÚOOK (vč. hodnocení SEA) byly vzneseny podněty (připomínky), jejichž výčet a způsob vypořádání uvádí následující tabulka.

Tabulka 1 Vypořádání připomínek k Aktualizaci PRÚOOK na období 2012 – 2015

Název subjektu	Připomínka	Vypořádání
Olomoucký kraj – Krajský úřad, Kancelář hejtmána, Oddělení cestovního	Doporučení Výboru rozvoje cestovního ruchu Radě Olomouckého kraje podporovat realizaci projektu	Projekt svým charakterem odpovídá aktivitě oblasti podpory OPE A.4.5 Budování tematických parků a tematických a turistických stezek a jejich značení pro

¹ BermanGroup služby ekonomického rozvoje s.r.o., září 2010

Název subjektu	Přípomínka	Vypořádání
ruchu	„Mamutov“ Statutárního města Přerov.	<p>účely cestovního ruchu. Jeho realizátorem je Statutární město Přerov, při provozu parku se očekává zapojení Muzea Komenského – p.o. Olomouckého kraje. V době zpracování PRÚOOK není známo, zda se na realizaci tohoto projektu bude Olomoucký kraj přímo podílet či nikoliv. Nicméně pro PRÚOOK jsou relevantní projekty, které kraj buď realizuje nebo (spolu)financuje.</p> <p>Podpora při realizaci či financování projektu bude projednána orgány kraje. Po schválení věcné, případně finanční podpory projektu „Mamutov“ bude projekt zařazeno do Akčního plánu PRÚOOK.</p>
Město Litovel	<p>Žádost o zařazení dále uvedených akcí do oblasti podpory C.1:</p> <ul style="list-style-type: none"> - II/447 Tři Dvory – rekonstrukce průtahu - II/449 Litovel – rekonstrukce silnice a tří mostů - III/4498 Litovel – Nové Mlýny – rekonstrukce silnice - III/3732 Nasobůrky – rekonstrukce průtahu 	<p>Uvedené akce svým charakterem odpovídají účelu a zaměření dle návrhu Města Litovel, tj. rozvojová priorita C. Doprava a technická infrastruktura, oblast podpory C.1 Výstavba a modernizace silniční sítě (aktivita OPE C.1.1).</p> <p>Koncepční dokument PRÚOOK je rozpracován do úrovně aktivit oblastí podpory, které budou v programovém období 2012-2015 realizovány prostřednictvím konkrétních projektů a akcí. Koncepce PRÚOOK tedy ve svém textu neuvádí konkrétní akce a projekty.</p> <p>PRÚOOK je dále doplněn dalšími koncepčními dokumenty – oborovými strategiemi, které konkretizují akce realizované v jeho strategickém rámci.</p> <p>Akce na silnicích II/447, II/449 a III/3732 jsou uvedeny v dokumentu Koncepce rozvoje silniční sítě na území Olomouckého kraje do roku 2010, s výhledem do roku 2013 (KRSS), proto byly též zařazeny návrhu Akčního plánu PRÚOOK.</p> <p>Zařazení projektu III/4498, který v současné době není uveden v KRSS, bude projednán příslušnými orgány kraje</p>

Název subjektu	Přípomínka	Vypořádání
		za účelem přijetí rozhodnutí o jeho zařazení do Akčního plánu PRÚOOK a příslušné strategie nižšího řádu, tj. Koncepce rozvoje silniční sítě na území Olomouckého kraje do roku 2010 s výhledem do roku 2013.
Ministerstvo životního prostředí, Odbor ochrany vod	<p>Odbor ochrany vod požaduje rozpracování aktivit na úroveň podporovaných opatření, která by zvyšovala protipovodňovou ochranu podél vodních toků i v ploše povodí a současně předcházela erozní ohroženosti půd. Dále se jedná o opatření vhodných způsobů zemědělského hospodaření při snižování vnosu živin do recipientů a zlepšování kvality vody jako celku, zpomalení povrchového odtoku a zvýšení schopnosti infiltrace krajiny realizací organizačních či biotechnických opatření.</p> <p>V rámci zpracování koncepce protipovodňových opatření požadujeme zohlednit dostupné podklady, které se k problematice úzce váží, konkrétně se jedná zejména o zohlednění plánu oblasti povodí Moravy a Plánu oblasti povodí Odry a v nich obsažených opatření.</p>	<p>Olomoucký kraj ve své koncepci PRÚOOK na období 2012-2015 vymezil aktivitu OPE D.I.3.1 Podpora realizace protipovodňových opatření, v jejímž rámci bude kraj v následujících letech připravovat a realizovat konkrétní aktivity v souladu s PRÚOOK.</p> <p>Plán oblasti povodí Moravy a Plán oblasti povodí Odry jsou dokumentací nižšího řádu, de facto zpřesňující vymezené priority, oblasti podpory a aktivity stanovené na vyšší koncepční úrovni – tj. na úrovni celého kraje dle PRÚOOK. Z tohoto vztahu těchto dokumentací je zjevné, že dokument nadřazený je zpracován s menší úrovní konkrétnosti a vymezuje rámec pro přípravu a realizaci detailněji tématicky / oborově zpracovaných koncepcí a strategií. Z toho důvodu není možné v rámci PRÚOOK aktivity detailněji rozpracovat, neboť takový detail neodpovídá úrovni krajské koncepce PRÚOOK.</p> <p>Požadavek MŽP – OOV bude předán příslušnému odboru KÚ OK (Odbor životního prostředí a zemědělství) a projednán při přípravě návrhu konkrétních akcí v opatření D.I.3 Podpora realizace protipovodňových opatření, aktivitě D.I.3.1.</p>
Česká inspekce životního prostředí, Oblastní inspektorát Olomouc	ČIŽP po prostudování předložených podkladů považuje za problematický záměr na výstavbu sedačkové osobní lanovky Koutský Žleb – Červenohorské sedlo a Filipovice – Červenohorské sedlo. Realizací záměru dojde k narušení	Záměr na výstavbu sedačkové osobní lanovky Koutský Žleb – Červenohorské sedlo a Filipovice - Červenohorské sedlo je ukotven v Zásadách územního rozvoje Olomouckého kraje, odkud byl převzat do kapitoly <i>Soulad s územně plánovací dokumentací</i> v rozvojové prioritě C.

Název subjektu	Přípomínka	Vypořádání
	souvislého komplexu lesních porostů mezi Kouty nad Desnou a Filipovicemi, což je v rozporu se záměrem udržitelného využití zemědělských a lesních půd.	Doprava a technická infrastruktura. S ohledem na zaměření rozvojové priority C byl záměr sedačkové lanovky z PRÚOOK odstraněn, neboť tento způsob přepravy není předmětem řešení PRÚOOK.
Město Hranice, odbor životního prostředí	<ol style="list-style-type: none"> 1. minimálně v souvislosti s železniční tratí Přerov – Bohumín, která prochází městem Hranice a místními částmi města Hranic Slavíč a Drahouše, a na které Ministerstvo zdravotnictví ČR zveřejnilo v lednu 2008 výsledky hlukového mapování, může být Strategické hlukové mapování v předkládané dokumentaci alespoň obecně zmíněno, pokud dle názoru zpracovatele SEA nemůže být zohledněno. 2. Povodí Moravy s.p. již zná zpracovatele „Studie proveditelnosti protipovodňových přírodě blízkých opatření v Pobečví“ a aktuálně se studie zpracovává. Při plánování rozvoje OK na místní úrovni požadujeme z hlediska závažnosti potřeb protipovodňových opatření na Hranicku alespoň obecně podporu studie zmínit. 	Ad 1) Strategické hlukové mapy I. etapy byly doplněny do přehledu použitých dokumentů. Při přípravě konkrétních projektů, které se mohou dotýkat oblastí se zvýšenou hladinou hluku ze silniční nebo železniční dopravy bude nutné tyto podklady využít, resp. pravděpodobně aktualizovat pro konkrétní podmínky v území v reálném čase a výhledu. Ad 2) „Studie proveditelnosti protipovodňových přírodě blízkých opatření v Pobečví“ a aktuálně se studie zpracovává a v době vyhotovení PRÚOOK a Vyhodnocení vlivů na životní prostředí (SEA) nebyly práce ani zahájeny. PRÚOOK se zaměřuje zejména na podporu realizace investičních akcí protipovodňové ochrany. Přípravě a realizaci investičních akcí však předchází práce koncepční, která je nedílnou součástí plánování opatření protipovodňové ochrany. Z toho důvodu byla do aktivit oblasti podpory D.I.3 doplněna aktivita OPE D.I.3.2 Podpora přípravy a realizace studií a koncepcí zpracování protipovodňových opatření.
Krajská hygienická stanice Olomouckého kraje	<ol style="list-style-type: none"> 1. Navrhovanými rozvojovými aktivitami nesmí být ohroženo či poškozeno veřejné zdraví. 2. Následné dokumentace zohlední v případě „Letiště Bochoř“ všechny složky využívající letiště, a to civilní, vojenské, letecká záchraná služba (IZS). Bude jednoznačně upřesněno, zda letiště bude 	Požadavek KHS je zákonnou povinností investorů v případě realizace staveb a musí být splněn. Rozsah posouzení vlivů konkrétních záměrů na životní prostředí (EIA) je dán zákonem č. 100/2001 Sb. v platném znění a může být konkretizován v rámci zjišťovacího řízení nebo procesu posuzování dotčenými orgány státní správy, samosprávy nebo veřejností. Při další přípravě využití letiště Bochoř je

Název subjektu	Přípomínka	Vypořádání
	<p>civilní, vojenské nebo bude využíváno kombinovaně uváděnými složkami, bude doloženo, že provozem letiště nebude ohroženo či poškozeno veřejné zdraví.</p> <p>3. Pokud se týká modernizace a elektrifikace železničních tratí, železničních uzlů, vč. napojení mimokoridorových regionálních tratí na hlavní tratě, dále modernizace stávajících silničních tras a výstavby nových komunikací, vč. obchvatů sídleních útvarů, je nutno postupovat tak, aby nebylo ohroženo či poškozeno veřejné zdraví. Uvedená podmínka bude zohledněna v následných dokumentacích zákona č. 258/2000 Sb., v platném znění.</p>	<p>třeba jednoznačně stanovit způsob jeho využití.</p>

1.2 *Poslání PRÚOOK*

Program rozvoje územního obvodu Olomouckého kraje je základním dokumentem strategického řízení Olomouckého kraje směrem k udržitelnému rozvoje.

Jeho hlavním posláním je formulace základních rozvojových priorit rozvoje kraje, ke kterému relevantními aktivitami přispívá jak samotný Olomoucký kraj a jím zřizované organizace, tak i ostatní subjekty působící na území kraje. Toto pojetí PRÚOOK reflektuje i jeho dále uvedená struktura.

PRÚOOK, jako nástroj strategického řízení kraje, poskytuje hodnotné informace pro tyto vybrané skupiny stakeholderů:

1. **Politici představitelé a pracovníci KÚOK**

- a. Jaké jsou priority kraje z hlediska budoucího udržitelného rozvoje. Jaké jsou nedostatky a kvality kraje, které je nutno překonat nebo naopak využít pro jeho další ekonomický rozvoj a zvýšení jeho konkurenceschopnosti;
- b. Jaké aktivity, projekty a akce kraj realizuje. Příspěvek těchto akcí k vytýčeným cílům rozvoje kraje;

- c. Jak kraj využívá své i externí finanční prostředky. Využití prostředků v souladu s cíli, kterých chce kraj dosáhnout, tj. těch které jsou definovány v PRÚOOK;
- d. Řízený a kontrolovatelný rozvoj kraje;
- e. Úspěšnost akcí realizovaných a/nebo financovaných krajem;
- f. Podklady pro mediální prezentaci díky formalizovanému sběru informací. Monitoring PRÚOOK poskytuje komplexní v čase porovnatelné informace o tom, jak úspěšný je kraj při realizaci a podpoře projektů a akcí;
- g. Formalizace postupů pro plánování, přípravu a implementaci oborových koncepčních dokumentů, které PRÚOOK rozvádí do hlubších podrobností.

2. Ostatní subjekty působící v Olomouckém kraji

- a. Jaké jsou priority rozvoje Olomouckého kraje, na které mohou navázat své projektové aktivity a získat soulad se strategickou dokumentací kraje (to s sebou přináší možnost vyššího bodového hodnocení projektů financovaných zejména ze SF EU)²;
- b. V jakých oblastech se chce kraj dále rozvíjet, tj. kde existuje potenciální nabídka dotačních titulů z rozpočtu Olomouckého kraje;
- c. Jaké aktivity, akce a projekty mají smysl z hlediska souladu s dlouhodobými záměry rozvoje kraje.

PRÚOOK tak plní tyto funkce:

1. Řídící
2. Informační
3. Integrační
4. Komunikační
5. Prezentační

² Z tohoto titulu je relevantní zejména výčet aktivit uvedený u každé rozvojové priority.

2 STRUKTURA PROGRAMU ROZVOJE ÚZEMNÍHO OBVODU OLOMOUCKÉHO KRAJE

2.1 Struktura PRÚOOK

Program rozvoje územního obvodu Olomouckého kraje splňuje dvě základní role:

1. Dokument obsahuje obecné rozvojové priority pro rozvoj kraje.
2. Dále pak slouží jako rámcový program pro aktivity Olomouckého kraje.

Z důvodu naplnění těchto potřeb je dokument připraven v následující struktuře:

Rozvojová priorita

Rozvojové aktivity, jež jsou realizovány, připravovány nebo vhodné k realizaci na území Olomouckého kraje, jsme rozdělili do **čtyř rozvojových priorit**.

- Rozvojová priorita: A. Podnikání a ekonomika
- Rozvojová priorita: B. Rozvoj lidských zdrojů
- Rozvojová priorita: C. Doprava a technická infrastruktura
- Rozvojová priorita: D. Kvalita života

Cíl rozvojové priority

U každé rozvojové priority je stručně popsáno k čemu slouží a čeho má být v dané rozvojové prioritě dosaženo.

Výchozí situace

Výchozí situace obsahuje popis **současné situace**, tj. výchozích podmínek plánování, v dané rozvojové prioritě. Popis do značné míry vychází ze **Socio-ekonomické analýzy Olomouckého kraje³**, kde jsou uvedeny i hlavní závěry, které jsou respektovány v Návrhové části PRÚOOK.

Aktivity

Následuje přehled aktivit, které souvisí s danou rozvojovou prioritou a jejichž realizace na území Olomouckého kraje přispěje k dosažení cílů jednotlivých rozvojových priorit PRÚOOK. Všechny tyto aktivity uvedené v rámci rozvojové priority mohou být realizovány **jakýmkoliv subjekty** na území kraje, a proto obsahují aktivity, které:

³ BermanGroup služby ekonomického rozvoje s.r.o., září 2010.

- 1) jsou realizovány jinými subjekty než Olomouckým krajem a jím zřizovanými organizacemi a nejsou podpořeny z dotačních titulů Olomouckého kraje, nýbrž z jiných finančních zdrojů (např. regionální či tematické operační programy apod.),
- 2) jsou realizovány Olomouckým krajem a jím zřizovanými organizacemi⁴ a případně jsou podpořeny z externích dotačních titulů (tyto aktivity jsou dále v textu označeny kódem OPE),
- 3) jsou realizovány jinými subjekty než Olomouckým krajem a jím zřizovanými organizacemi a jsou podpořeny z finančních zdrojů (dotací, grantů, programů) Olomouckého kraje (tyto aktivity jsou dále v textu označeny kódem OPI).

Oblasti podpory Olomouckého kraje

Každá rozvojová priorita PRÚOOK se dále člení na několik oblastí podpory, které se tematicky zaměřují na vybrané specifické oblasti. Oblasti podpory obsahují právě tu část aktivit uvedených u rozvojové priority, které mohou být v jejich rámci realizovány. Na rozdíl od aktivit uvedených přímo v rozvojové prioritě jsou tedy do oblastí podpory **zařazeny jen ty aktivity, které financuje nebo realizuje Olomoucký kraj nebo jím zřizované organizace**, a které přispívají k dosažení strategických cílů PRÚOOK. Aktivity oblasti podpory OK se v textu dělí na:

- **Aktivity oblasti podpory pro Olomoucký kraj a jeho organizace** – jedná se o aktivity, které realizuje OK a/nebo jím zřizované organizace a které jsou případně podpořeny z dotačních (externích) zdrojů;
- **Aktivity oblasti podpory Olomouckého kraje pro jiné subjekty** – jedná se o aktivity, které realizují jiné subjekty mimo OK a/nebo jím zřizované organizace, ale které jsou podpořeny z dotačních zdrojů⁵ Olomouckého kraje.

Oblasti podpory pokrývají pouze tu část z rozvojových priorit, kterou může Olomoucký kraj svými činnostmi či intervencemi reálně ovlivnit. Právě oblasti podpory jsou dále naplňovány aktivitami Olomouckého kraje, jím zřizovaných organizací a příjemců podpory z rozpočtu Olomouckého kraje. Tyto aktivity jsou dále blíže specifikovány (prostřednictvím konkrétních projektů) v akčních plánech na jednotlivé roky 2012 až 2015.

Vazbu rozvojové priority, oblasti podpory a akčního plánu názorně ukazuje následující schéma.

⁴ Sem náleží též sdružení pro rozvoj cestovního ruchu, v nichž Olomoucký kraj figuruje a kterým přispívá na jejich provoz.

⁵ Např. programy a dotační tituly kraje.

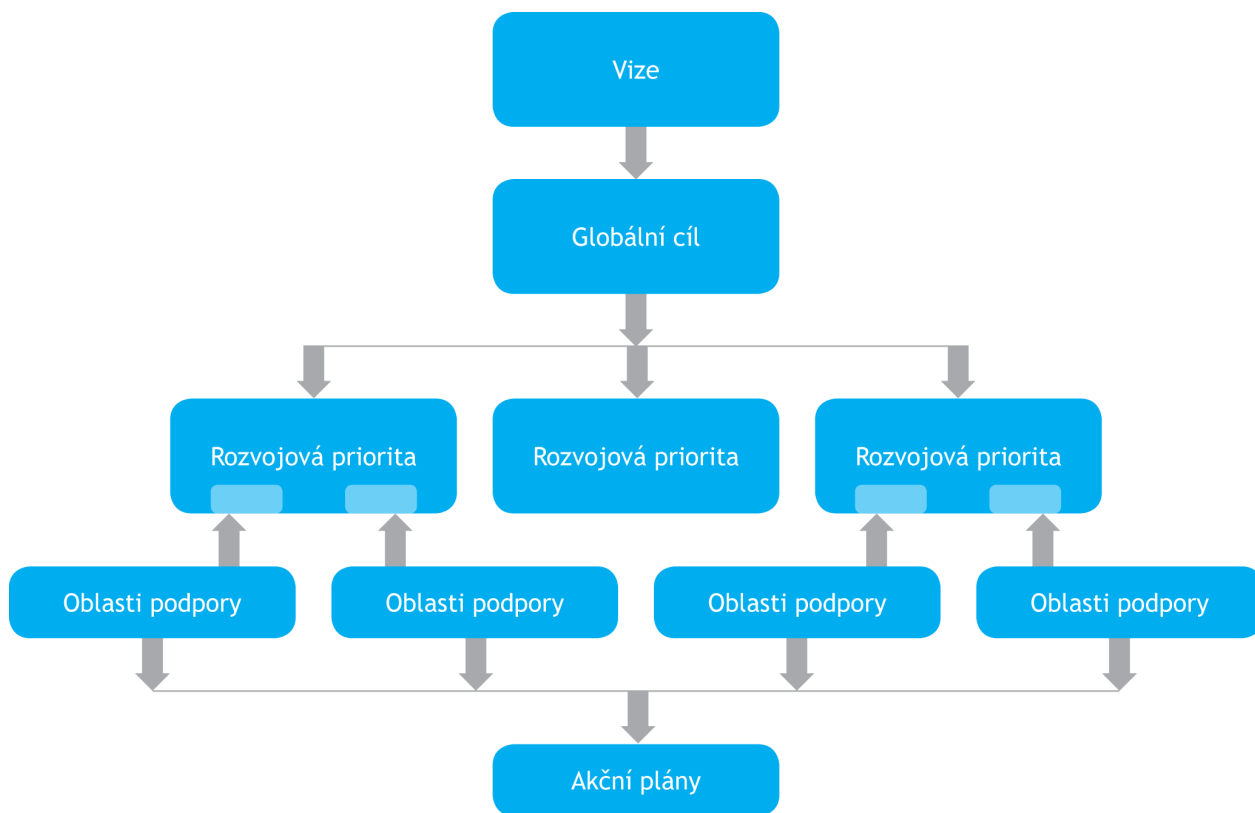


Schéma 1 Vzájemný vztah mezi rozvojovou prioritou, jejími oblastmi podpory a akčním plánem PRÚOOK

3 VIZE

Vize je formulací dosažitelné představy o tom, jaká chce být daná organizace v určitém časovém horizontu. Tj. vize popisuje stav, kterého je třeba prostřednictvím zvolené strategie dosáhnout. Vize různých subjektů mají mnoho podob, od krátkých hesel až po několikastránkové texty. Vize Olomouckého kraje byla formulována s přihlédnutím k těmto vlastnostem:

1. vize kraje je jasná, stručná, konkrétní a atraktivní,
2. vyjadřuje nejvyšší hodnoty, kterých chce Olomoucký kraj svým řízeným přístupem dosáhnout a
3. je možné si ji dobře zapamatovat a ztotožnit se s ní.

3.1 Vize Olomouckého kraje na rok 2015

Olomoucký kraj je krajem spokojených obyvatel, kteří jej považují za svůj domov a místo pro realizaci svých pracovních a osobních cílů.

4 GLOBÁLNÍ CÍL

V návaznosti na vizi Olomouckého kraje byl globální cíl PRÚOOK formulován následovně:

Rozvoj podmínek pro dosahování pracovních a osobních cílů obyvatel kraje v rámci jeho území zejména prostřednictvím posilování jeho celkové ekonomické výkonnosti, konkurenceschopnosti a kvalitních podmínek pro život.

5 ROZVOJOVÉ PRIORITY A JEJICH CÍLE

- **Rozvojová priorita: A. Podnikání a ekonomika**
 - Zvyšování životní úrovně obyvatel celého území kraje prostřednictvím podpory zahájení podnikatelské činnosti, znalostní ekonomiky, její internacionalizace a využití potenciálu tradičních oblastí podnikání.
- **Rozvojová priorita: B. Rozvoj lidských zdrojů**
 - Vybavení obyvatel kraje kompetencemi umožňujícími stabilní uplatnění na regionálním trhu práce prostřednictvím systému vzdělávání reflektujícího aktuální potřeby regionální ekonomiky a systému začleňování osob na trh práce.
- **Rozvojová priorita: C. Doprava a technická infrastruktura**
 - Vytvoření podmínek pro interakci a kooperaci obyvatel a subjektů prostřednictvím racionalizace dopravních a energetických sítí kraje.
- **Rozvojová priorita: D. Kvalita života**
 - Zajištění dobrých životních podmínek prostřednictvím rozvoje fyzického a společenského prostoru založeného na hloubkové znalosti prostředí a potřeb obyvatel.

6 ROZVOJOVÁ PRIORITY: A. PODNIKÁNÍ A EKONOMIKA

6.1 Cíl rozvojové priority

Zvyšování životní úrovně obyvatel celého území kraje prostřednictvím podpory znalostní ekonomiky, její internacionalizace a využití potenciálu tradičních oblastí podnikání.

6.2 Výchozí situace

Olomoucký kraj patří (spolu s Karlovarským krajem) mezi dlouhodobě zaostávající kraje Česka, i když v posledních letech, za která jsou dostupná data⁶, zaznamenal kraj na rozdíl od průměru Česka pozitivní vývoj. V roce 2008 dosahoval HDP na obyvatele kraje pouze 76 % průměru Česka. Na rozdíl od Karlovarského kraje, který patřil ještě v polovině 90. let minulého století k nadprůměrně bohatým krajům, Olomoucký kraj patří k ekonomicky nejslabším krajům po celé sledované období. V Olomouckém kraji došlo mezi lety 1995-2008 k výrazně podprůměrnému přírůstku reálného HDP (38 % vs. 78 % v Česku). Výrazně negativním zjištěním je to, že Olomoucký kraj dosáhl velmi nízkého procentuálního přírůstku HDP i mezi lety 2004–2007, tedy v období silného hospodářského růstu Česka.

Na jedné straně Olomoucký kraj čelí podobným výzvám jako ostatní regiony ČR i jiných vyspělých zemí. Jde o podporu vzniku pracovních příležitostí, rozvoj znalostních ekonomik v metropolitních oblastech a podporu tradiční ekonomiky v oblastech venkovských. Na druhé straně specifickou výzvou pro Olomoucký kraj je pak deficit industrializace iniciované zahraničními investory, která výrazně napomohla restrukturalizaci české ekonomiky v uplynulé dekádě. Jinými slovy, region musí vyvinout zvýšené úsilí o internacionalizaci své ekonomiky spočívající v první fázi především v přilákání zahraničních, resp. domácích investic, zejména do inovativních oborů tzv. „znalostní ekonomiky.“

Ze socio-ekonomické analýzy Olomouckého kraje tedy vyplývají čtyři okruhy aktivit této rozvojové priority: podpora vzniku firem a pracovních příležitostí, internacionalizace ekonomiky kraje, podpora znalostní ekonomiky a podpora tradiční ekonomiky a stabilizace podniků.

6.3 Soulad s územně plánovací dokumentací

Zásady územního rozvoje Olomouckého kraje (dále také jen „ZÚR OK“) se k problematice hospodářského rozvoje váží jen velmi omezeně. Vedle dále uvedených skutečností vymezují rozvojové a specifické oblasti a osy, které jsou relevantní z hlediska směřování finančních prostředků. Zatímco do rozvojových oblastí je třeba investovat za účelem podpory již existujícího rozvojového potenciálu, specifické oblasti představují oblast „problematické“.

⁶ 2006 – 2008

Do specifických oblastí je tedy třeba směřovat finanční podporu a aktivity, které pomohou k potírání negativních jevů a zvyšování životní úrovně v těchto oblastech (v OK se jedná zejména o „okrajové“ a příhraniční oblasti).

Hospodářský rozvoj je jedním z cílů vymezených v ZÚR OK v části A.1. *Stanovení priorit územního plánování kraje pro zajištění udržitelného rozvoje území* Zásad územního rozvoje OK. ZÚR OK ve vymezených specifických a rozvojových oblastech a rozvojových osách podporují využití ploch brownfields a budování průmyslových zón s ohledem na podporu nabídky pracovních sil a posilování hospodářského, což je v souladu s c PRÚOOK.

Zejména z ustanovení části A.2 ZÚR OK vyplývá nutnost podpory hospodářského rozvoje kraje. ZÚR OK se vyjadřuje zejména k potřebě zohlednit:

- omezování negativních vlivů souvisejícím s rozvojem hospodářských činností (vč. aktivit cestovního ruchu),
- zohledňování stupně rozvoje dopravní infrastruktury při umísťování podnikatelských aktivit,
- vedle zajištění silného investora podpořit též vznik a rozvoj malého a středního podnikání,
- potřebu podpory zemědělských a dřevozpracujících podnikatelských aktivit a využití tradičních řemesel.

6.4 **Aktivity**

Následující výčet naznačuje aktivity, které mohou být realizovány všemi subjekty působícími v dané prioritní oblasti. Realizace těchto aktivit přispívá k dosahování cíle rozvojové priority A. PRÚOOK.

1. Podpora vzniku firem a pracovních příležitostí

- a. Podpora vzniku nových firem
- b. Podpora realizace podnikatelských záměrů osob vstupujících do podnikání
- c. Usnadnění přístupu k financování a podřízeným úvěrům, leasingu a mikroúvěrům a sekuritizace portfolií pohledávek MSP
- d. Podpora vytvoření, přizpůsobení místa pro podnikání prostřednictvím investic do brownfields, průmyslových zón i lokalit menšího rozsahu, případně revitalizace území a odstranění nevyužitelných staveb
- e. Podpora zakládání a rozvoje mikropodniků s cílem vytváření pracovních míst a rozvoje bohaté hospodářské struktury nezemědělských aktivit
- f. Přeshraniční spolupráce na podporu podnikání
- g. Podpora vzdělávání osob na trhu práce i osob připravujících se na vstup na trh práce

2. Internacionalizace ekonomiky kraje

- a. Podpora přípravy průmyslových zón a lokalit pro investice
- b. Podpora vzniku, rozvoje a provozu technologických center a tzv. „hubů“
- c. Podpora vzniku, rozvoje a provozu center oprav high-tech výrobků a technologií
- d. Podpora marketingových aktivit a vytváření nových odbytišť pro podnikatele
- e. Investiční pobídky
- f. Zavádění nových produktových balíčků cestovního ruchu
- g. Informační přiblížení kraje v ČR i zahraničí, zvyšování konkurenceschopnosti a atraktivity jeho měst a subregionů a marketingové aktivity s cílem přilákat přímé domácí a zahraniční investice

3. Podpora znalostní ekonomiky

- a. Podpora spolupráce veřejného, soukromého a akademického sektoru v oblasti VaV
- b. Ochrana duševního a průmyslového vlastnictví a podpora přihlášek vynálezů
- c. Podpora vzniku, rozvoje a provozu center výzkumu, vývoje a inovací a podnikatelských inkubátorů
- d. Zapojování českých výzkumných institucí a podniků do evropských technologických platforem a iniciace výzkumných a vývojových projektů
- e. Investice do fondů rizikového kapitálu určených na financování inovativních MSP
- f. Podpora projektů aplikovaného výzkumu a experimentálního vývoje před vstupem do podmínek tržní soutěže
- g. Podpora přeshraničních aspektů znalostní ekonomiky
- h. Podpora zvyšování kvalifikace pracovníků v oblasti znalostní ekonomiky
- i. Podpora informovanosti podnikatelů o možnostech zavádění inovací

4. Podpora tradiční ekonomiky a stabilizace podniků

- a. Výstavba a modernizace základní a doplňkové infrastruktury
- b. Podpora zvyšování produktivity prostřednictvím zavádění nových technologií, zefektivnění firemních a výrobních procesů
- c. Podpora využívání informačních a komunikačních technologií
- d. Podpora vytváření a rozvoje územně koncentrovaných odvětvových nebo oborových seskupení (klastrů)
- e. Podpora spolupráce mezi soukromým a veřejnoprávním sektorem
- f. Certifikace produktů a služeb dle národních nebo mezinárodních standardů
- g. Budování tematických parků, turistického informačního systému a všech kategorií stezek, včetně jejich značení (pro účely cestovního ruchu)

- h. Rozvoj lidských zdrojů z pohledu zlepšování poskytovaných služeb a zkvalitňování výroby
- i. Podpora diverzifikace činností zemědělských subjektů směrem do služeb v cestovním ruchu

6.5 Oblasti podpory Olomouckého kraje

A.1 Podpora vzniku firem a pracovních příležitostí

Odůvodnění oblasti podpory

Investice a produktivitu podniků může kraj ovlivnit jen omezeně, i když i zde je možné připravit nástroje na podporu vzniku nových aktivit či vzdělávání v oblasti manažerských a inovačních kompetencí, které jsou v Česku obecně bariérou intenzivnějšího rozvoje vlastních aktivit firem. Kraj může vznik nových firem přímo podpořit poskytováním poradenství či prostřednictvím podpůrné podnikatelské (inovační) infrastruktury. Zvýšená míra ekonomické aktivity postupně povede i k vytváření pracovních míst a snižování nezaměstnanosti.

Důležitá je ale také podpora sladování poptávky a nabídky na trhu práce – příprava takové pracovní síly, včetně absolventů, kterou podniky v kraji potřebují k posílení své (dlouhodobé) konkurenceschopnosti (především užší a aktivnější spolupráce mezi podniky-krajem-školami-úřady práce).

Olomoucký kraj v této oblasti také aktivně spolupracuje s dalšími subjekty, jako jsou CzechInvest, hospodářské komory, významní podnikatelé, úřady práce, odborové organizace a další, právě za účelem hledání nástrojů vedoucích ke snižování nezaměstnanosti a podpory vzniku nových firem.

Aktivita oblasti podpory pro Olomoucký kraj a jeho organizace

OPE A.1.1 Podpora spolupráce subjektů na trhu práce

OPE A.1.2 Podpora informovanosti podnikatelů i veřejné správy o existujících nástrojích ČR a EU na podporu vzniku nových firem a zvyšování zaměstnanosti

Aktivita oblasti podpory Olomouckého kraje pro jiné subjekty

OPI A.1.1 Podpora zvyšování kvalifikace osob na trhu práce ve spolupráci s dalšími subjekty

Nositelé projektů

- Olomoucký kraj
- hospodářské komory
- podnikatelské subjekty
- úřady práce

Finanční zdroje

- Rozpočet OK
- OPPI 2007-2013

- ROP Střední Morava 2007-2013
- Program rozvoje venkova ČR 2007-2013
- Programy evropské územní spolupráce
- Rámcový program Konkurenceschopnost a inovace
- Resortní program TIP
- Program GESHER/MOST
- Comenius Regio

Monitorovací ukazatele

Název indikátoru	Měrná jednotka
Počet nově vytvořených pracovních míst	Počet
Počet podpořených akcí	Počet
Celková finanční náročnost	tis. Kč

A.2 Internacionalizace ekonomiky kraje

Odůvodnění oblasti podpory

V oblasti podpory konkurenceschopnosti regionální ekonomiky a podnikání se kraj zaměří na podporu většího zapojení „místních“ subjektů do globálních produkčních sítí. A to samozřejmě na co nejvyšší možné úrovni, tj. s důrazem na napojení na koncové zákazníky požadující specifické / unikátní produkty či technologicky náročná řešení, nebo na napojení v co nejvyšší úrovni hodnotových řetězců. Konkrétněji bude tato podpora zaměřena na podporu exportu, hledání nových trhů a nových obchodních partnerů v zahraničí. Velmi vhodné je též přivést do kraje zahraničního investora. Je vhodné se vyvarovat dosavadnímu typu montážních investic a zaměřit se na investice do aktivit s vyšší přidanou hodnotou, které budou vázány i na místní know-how a znalostní faktory. Tak bude zajištěna absorpční kapacita pro využití existující znalostní infrastruktury a jejích výstupů, která dle analýz chybí.

Olomoucký kraj nedisponuje vlastní podnikatelskou plochou, vede však databázi existujících podnikatelských ploch. Potenciálních ploch je v Olomouckém kraji dostatek. Jako problém se spíše jeví jejich atraktivita a nedostatek potenciálních investorů. Jedním z možných řešení je vysáání dotačního titulu pro adaptaci podnikatelské plochy pro podnikání, kdy bude moci např. obec získat podporu na přizpůsobení podnikatelské plochy (zejména typu brownfield) požadavkům konkrétního investora nebo ke konkrétnímu účelu. Plochy brownfields nadmístního významu jsou vymezeny v Zásadách územního rozvoje OK.

Olomoucký kraj se prezentuje na veletrzích různého zaměření (investiční veletrhy, veletrhy cestovního ruchu) a pořádá setkání s potenciálními zahraničními investory, případně odběrateli. Právě tyto aktivity bude kraj posilovat a to zejména ve spojení s aktivitami realizovanými v rámci oblasti podpory A.3 Podpora znalostní ekonomiky.

Aktivity oblasti podpory pro Olomoucký kraj a jeho organizace

OPE A.2.1 Neinvestiční podpora přípravy průmyslových zón formou konzultací a podpory jednání s potenciálními investory

OPE A.2.2 Zvyšování konkurenceschopnosti a atraktivity měst a subregionů kraje a marketingové či informační aktivity s cílem přivést do kraje přímé domácí a zahraniční investice

OPE A.2.3 Zvyšování konkurenceschopnosti a atraktivity podnikatelských aktivit regionu s cílem podpořit odbyt u zahraničních klientů (např. v cestovním ruchu)

OPE A.2.4 Tvorba a propagace turistických balíčků a jejich umístění na trhu

Aktivity oblasti podpory Olomouckého kraje pro jiné subjekty

OPI A.2.1 Podpora přípravy průmyslových zón včetně zpracování projektové dokumentace

OPI A.2.2 Podpora výstavby a rekonstrukce nájemních objektů včetně zpracování projektové dokumentace

OPI A.2.3 Podpora produktových balíčků cestovního ruchu

Nositelé projektů

- Olomoucký kraj
- Jeseníky – Sdružení cestovního ruchu
- obce
- podnikatelské subjekty
- Střední Morava – Sdružení cestovního ruchu
- vysoké školy
- výzkumné instituce

Finanční zdroje

- Rozpočet OK
- OPPI 2007-2013
- Programy evropské územní spolupráce
- Investiční pobídky

Monitorovací ukazatele

Název indikátoru	Měrná jednotka
Počet podpořených akcí	Počet
Počet propagačních materiálů	Počet
Celková finanční náročnost	tis. Kč

A.3 Podpora znalostní ekonomiky

Odůvodnění oblasti podpory

Dle dostupných údajů není příznivý ani objem, ani struktura přímých zahraničních investic (PZI) v Olomouckém kraji. Jako nepříznivé lze v tomto ohledu chápat především umístění dvou technologických center investorů přítomných v Olomouckém kraji do jiných regionů (pravděpodobně z důvodu absence technických oborů v kraji, které by tato centra mohla využívat). V Olomouckém kraji tak byla zatím lokalizována jen dvě technologická centra. Jejich přínos nelze zatím vyhodnotit, investice byly uskutečněny relativně nedávno, mohou však být potenciálem pro rozvoj znalostně a technicky náročnějších aktivit v kraji. Tyto aktivity v ekonomické struktuře kraje do značné míry chybí.

V kraji vzniklo v předchozích letech několik klastrů firem zaměřených na „nové“ aktivity a obory, které mohou pomoci diversifikovat ekonomiku. Kraj bude tato uskupení a další všestrannou spolupráci subjektů regionálního inovačního systému podporovat. Důležité je postupné rozvíjení spolupráce, která je založena na řešení konkrétních problémů a nikoliv na plnění formální strategie uměle založeného klastru. Dalšími oblastmi vhodnými pro podporu znalostní ekonomiky jsou podpora vědeckotechnických parků, podnikatelských inkubátorů a spolupráce subjektů v oblasti inovací.

Základním východiskem pro aktivity kraje je Regionální inovační strategie Olomouckého kraje⁷. Ze strategického hlediska je nutné se zaměřit na existující inovativní obory vysokých škol působících v Olomouckém kraji. Přestože mnoho oborů skýtá velký potenciál (biotechnologie, nanotechnologie atd.), je potřeba skloubit rozvoj i s dalšími oblastmi podpory, zejména s oblastí A.4 Podpora tradiční ekonomiky a stabilizace podniků.

V Olomouckém kraji je významný podíl firem orientovaných na strojírenství, obrábění kovů, výrobu stavebních hmot apod. Z tohoto důvodu je třeba do inovačního procesu zapojit inovace v technických oborech. Olomoucký kraj bude v této oblasti hledat strategického partnera, kterým může být vysoká škola orientovaná na technické obory nebo podnikatelský subjekt, který má v této oblasti dostatečné vědecko-výzkumné kapacity.

Nelze zapomínat ani na oblast zemědělské výroby a zpracování zemědělských produktů, které mají v kraji dlouhou historii. Jsou to právě inovativní přístupy, jejichž prostřednictvím mohou zemědělské podniky působící v OK získat konkurenční výhodu.

Aktivity oblasti podpory pro Olomoucký kraj a jeho organizace

OPE A.3.1 Podpora partnerství mezi podniky, univerzitami, vědeckými institucemi a orgány veřejné správy

OPE A.3.2 Vytvoření regionální platformy pro komunikaci a koordinaci aktivit v oblasti inovací

OPE A.3.3 Podpora společných mezinárodních (např. česko-polských studijních) a výzkumných iniciativ a přeshraniční spolupráce

⁷ BermanGroup, 2010.

Aktivita oblasti podpory Olomouckého kraje pro jiné subjekty

OPI A.3.1 Podpora vědeckotechnických parků, center pro transfer technologií a podnikatelských inkubátorů

OPI A.3.2 Podpora inovativních projektů

OPI A.3.3 Podpora aplikovaného výzkumu

OPI A.3.4 Podpora lidských zdrojů pro řízení a zavádění inovací

Nositelé projektů

- Olomoucký kraj
- NNO
- obce
- podnikatelské subjekty
- vysoké školy
- výzkumné instituce
- zájmová sdružení právnických osob

Finanční zdroje

- Rozpočet OK
- OP Lidské zdroje a zaměstnanosti 2007-2013
- OPPI 2007-2013
- Programy evropské územní spolupráce
- Rámcový program Konkurenceschopnost a inovace

Monitorovací ukazatele

Název indikátoru	Měrná jednotka
Počet podpořených pracovních míst pro vědecké pracovníky	Počet
Počet realizovaných inovativních projektů	Počet
Počet podpořených akcí	Počet
Celková finanční náročnost	tis. Kč

A.4 Podpora tradiční ekonomiky a stabilizace podniků

Odůvodnění oblasti podpory

Tradiční územní diferenciaci Olomouckého kraje na severní a jižní část je stále zřejmá z hlediska demografických charakteristik, ne však zcela platná z hlediska socio-ekonomické situace v regionech. Strategické aktivity a veřejná pomoc nebudou směřovány pouze do tradičně hospodářsky slabších oblastí v severní části OK, ale je potřeba ji cílit do jednotlivých problémových regionů s přihlédnutím k jejich specifickým potřebám.

Cílem Olomouckého kraje v této oblasti podpory je zachování existujícího podnikání a tradičních hodnot a rozvoj podnikání s nimi související prostřednictvím podpory a rozvoje kapitálu.

Pro udržení stabilních pracovních míst je potřeba vycházet z již existujících podnikatelských aktivit. Na rozdíl od vyhledávání potenciálních investorů (viz A.1) se jedná o přímou spolupráci kraje a podnikatelů v kraji. Olomoucký kraj bude prohlubovat spolupráci s místními firmami. Jejich potřeby bude následně reflektovat a přenášet dál, ať již na úroveň dotační politiky (nejen kraje) nebo legislativních změn. Naopak kraj bude stimulovat podniky ke zkvalitňování jejich výroby, modernizaci provozu a ohleduplnému jednání ke svému okolí (na úrovni ochrany životního prostředí, udržitelného využívání zdrojů, vlivu na veřejné zdraví apod.).

Vedle podpory rozvoje existujících podniků působících v tradiční ekonomice patří i podpora rozvoje podniků založených na unikátnosti Olomouckého kraje. Zejména venkovské oblasti nabízí řadu příležitostí spojených s využitím přírodních, historických, společenských i kulturních tradic a hodnot, kam lze podporu směřovat (místní produkty, cestovní ruch, lázeňství) – i zde se může jednat o inovační aktivity, i když charakter inovací je rozdílný. Pro rozvoj kraje lze též využít potenciálu, který vychází z atraktivit, které se nenachází přímo na území kraje, ale leží těsně za jeho hranicemi (např. Králický Sněžník či Baťův Kanál). Jejich potenciál totiž není omezen hranicemi správních území jednotlivých krajů.

Rozvoj tradičních oborů představuje například efektivní řízení, kvalitní marketingová komunikace a odpovídající rozvoj lidských zdrojů. Důležitou složkou je rozvoj cestovního ruchu, jeho produktů, rozšiřování nabídky základních a doplňkových služeb a budování kvalitní infrastruktury. Produkty cestovního ruchu je nutné doplnit o aktivity vycházející z místních kulturních tradic a lokálních specifik. Významný potenciál pro rozvoj cestovního ruchu byl identifikován zejména na Jesenicku.

Dalším impulzem pro rozvoj podnikání může být i spolupráce podnikatelů a veřejné správy prostřednictvím realizace společných projektů formou PPP, případně s využitím nově připravovaných nástrojů na poskytování půjček, dlouhodobých úvěrů a záruk (např. JESSICA).

Aktivity oblastí podpory pro Olomoucký kraj a jeho organizace

OPE A.4.1 Podpora zvyšování produktivity prostřednictvím zavádění nových technologií, zefektivnění firemních a výrobních procesů

OPE A.4.2 Podpora využívání informačních a komunikačních technologií

OPE A.4.3 Podpora vytváření a rozvoje územně koncentrovaných odvětvových nebo oborových seskupení (klastrů)

OPE A.4.4 Podpora spolupráce mezi soukromým a veřejnoprávním sektorem

OPE A.4.5 Budování tematických parků a tematických a turistických stezek a jejich značení pro účely cestovního ruchu

OPE A.4.6 Zavádění marketingového řízení cestovního ruchu

OPE A.4.8 Rozvoj lidských zdrojů z pohledu zlepšování poskytovaných služeb a zkvalitňování výroby

OPE A.4.9 Podpora malých podnikatelů v obcích venkovských oblastí

OPE A.4.10 Podpora zvyšování kvality výroby, odbytu a využití zemědělské produkce, ekologického zemědělství a zvláštních režimů hospodaření

Aktivity oblasti podpory Olomouckého kraje pro jiné subjekty

OPI A.4.1 Podpora činnosti turistických informačních center v Olomouckém kraji

OPI A.4.3 Podpora činnosti hospodářských komor, klastrů a další spolupráce podnikatelů

OPI A.4.4 Podpora certifikace místních produktů a služeb

OPI A.4.5 Podpora podnikání novými nástroji na principu úvěrů a záruk

Nositelé projektů

- Olomoucký kraj
- hospodářské komory
- Jeseníky – Sdružení cestovního ruchu
- klastrové iniciativy
- obce
- podnikatelské subjekty
- příspěvkové organizace územně samosprávných celků (informační centra)
- Střední Morava – Sdružení cestovního ruchu

Finanční zdroje

- Rozpočet OK
- ROP Střední Morava 2007-2013
- Program rozvoje venkova ČR 2007-2013
- Programy evropské územní spolupráce
- OP Vzdělávání pro konkurenceschopnost 2007-2013
- Integrovaný operační program 2007-2013

Monitorovací ukazatele

Název indikátoru	Měrná jednotka
Počet uživatelů	Počet
Počet propagačních materiálů	Počet
Počet podpořených akcí	Počet
Celková finanční náročnost	tis. Kč

7 ROZVOJOVÁ PRIORITA: B. ROZVOJ LIDSKÝCH ZDROJŮ

7.1 Cíl rozvojové priority

Zajistit systematický a koordinovaný rozvoj lidských zdrojů v Olomouckém kraji.

7.2 Výchozí situace

Z analýz provedených Olomouckým krajem vyplývá, že lidské zdroje nejsou dosud odpovídajícím způsobem využity a zhodnoceny. Tato oblast zahrnuje zejména oblast vzdělávání a školství, oblast zaměstnanosti, sociální integrace a rovných příležitostí (včetně prevence sociálně-patologických jevů) a oblast zefektivňování veřejné správy.

Vzdělávání a školství

Základním strategickým dokumentem v této oblasti je Dlouhodobý záměr vzdělávání a rozvoje vzdělávací soustavy Olomouckého kraje, který je zaměřen na rozvoj vzdělávání, včetně vzdělávání environmentálního, a to jak prostřednictvím investic do lidských zdrojů, tak investic do infrastruktury.

Na území kraje žije ve srovnání s ČR nadprůměrný podíl obyvatel se základním vzděláním a bez vzdělání a vyšší podíl obyvatel se středním vzděláním bez maturity.

Navíc u osob se základním vzděláním či bez vzdělání převažují ženy (cca 66 %). Zrovna tak u osob se středním vzděláním bez maturity převažují ženy.

V Olomouckém kraji také přetrvává malý zájem studentů o technické obory, a to i přesto, že v oblastech strojírenství a stavebnictví je stálý nedostatek kvalifikovaných pracovních sil.

Vzhledem k tomu, že vzdělání obyvatel žijících na území kraje také zpětně ovlivňuje jeho budoucí ekonomický a sociální rozvoj, je oblast vzdělávání a školství pro Olomoucký kraj oblastí obzvláště důležitou. Za velmi důležitou je třeba považovat zejména oblast celoživotního učení, u něhož existují široké benefity pro jeho účastníky. Celoživotní učení je navíc jedním z nástrojů zvyšování konkurenceschopnosti ekonomiky, rozvoje regionů a podpory zaměstnanosti.

Podpora rozvoje a zkvalitňování vzdělávání proto zahrnuje nejen oblast počátečního a terciárního vzdělávání, ale i oblast tzv. vzdělávání dalšího.

Sociální integrace, integrace na trh práce a rovných příležitostí (včetně prevence sociálně-patologických jevů)

Olomoucký kraj má trvale značně nadprůměrnou míru nezaměstnanosti s výraznými rozdíly uvnitř kraje. V roce 2008 byl podle údajů ČSÚ (obecné míry nezaměstnanosti) krajem se čtvrtou nejvyšší mírou nezaměstnanosti (5,9 %). Nicméně v severních částech kraje se nacházejí mikroregiony, které patří k oblastem s nejvyšší nezaměstnaností v zemi. Míra nezaměstnanosti

se v kraji podobně jako v Česku snížila významně mezi roky 2004 a 2008 – podle relativního poklesu však méně než na národní úrovni, a to kvůli nižší ekonomické výkonnosti kraje. K 30. 9. 2010 byl dle dat ČSÚ Olomoucký kraj krajem s 3. nejvyšší mírou nezaměstnanosti (10,6 %).

Na území Olomouckého kraje mají ženy výrazně vyšší míru nezaměstnanosti než muži.

Žádoucí je proto podpora např. nových rekvalifikačních kurzů. Je však třeba dbát na jejich vhodnost a zamezit realizaci kurzů nevhodných.

Romské komunity

Situaci v oblasti integrace romských komunit lze označit jako dynamickou: některé nestátní neziskové organizace zanikají či jsou inaktivní, vznikají nové subjekty, pozvolna se začíná měnit přístup škol, jsou získáváni noví partneři, zejména pro oblast sociálních služeb.

V Olomouckém kraji existují projekty, které ukazují zejména v oblasti zaměstnanosti cestu i jiným krajům a na druhé straně projekty, u kterých lze pochybovat o účelnosti vynaložených finančních prostředků na realizaci integrace, zjevná je malá profesionalita, neznalost standardů sociálních služeb, absence adekvátního vzdělání pracovníků, absence systematické sociální práce. Není ojedinělým jevem, že organizace působí např. ½ roku, následně odchází pracovníci do evidence úřadu práce a čekají na další finanční prostředky. Přetrvávajícím problémem je resortismus, málo intenzivní spolupráce samosprávy, NNO, škol i dalších možných partnerů.

Chybí evaluace projektů, v některých lokalitách působí nikoliv spolu, ale vedle sebe několik subjektů. Z výročních zpráv (jsou-li veřejně dostupné) získáme informace o počtu klientů a počtu kontaktů, realizovaných aktivitách. Již méně se dozvídáme informace o konkrétních hmatatelných výsledcích, např. kolik klientů se začlenilo na otevřených trzích práce, u kolika klientů se podařilo zabránit ztrátě bydlení, či získat bydlení, u kolika rodin se podařilo řešit oddlužení, kolik dětí se připravuje na nástup do školy pravidelnou návštěvou předškolních zařízení, kolik dětí si zlepšilo prospěch, či nastoupilo na střední školy.

Integrace cizinců

Zatímco působnost stanovená krajským úřadům a obecním úřadům obcí s rozšířenou působností je v oblasti azylantů výkonem přenesené působnosti, v oblasti integrace cizinců se jedná o výkon samostatné působnosti. V současné době neukládá žádný zákon krajům či obcím zabývat se adresně problematikou integrace cizinců. Kraje plní v této oblasti roli koordinátora. V otázce azylantů realizují krajské úřady státní integrační program v oblasti zajištění bydlení, a to formou jednorázové nabídky bydlení azylantovi z prostředků státu.

Princip nediskriminace menšin přitom tvoří základ vyváženého rozvoje společnosti.

Prevence socio-patologických jevů

Hlavním úkolem krajské úrovně je vytvořit preventivní politiku v rámci své působnosti (mj. zpracovat koncepci prevence kriminality kraje a bezpečnostní analýzu v rámci kraje), koordinovat ji a zabezpečovat po metodické, konzultační, organizační a částečně po finanční stránce. Prevence kriminality je s ohledem na své postavení řízena u vyšších samosprávných

celků čistě v samostatné působnosti. Úkolem kraje je také iniciovat a podporovat rozvoj preventivních aktivit v jednotlivých obcích, zabezpečovat konzultační a metodickou činnost pro obce, které budou realizovat preventivní projekty. Vlastní realizace programu a projektů je ale v samostatné působnosti obcí nebo kraje. Cílem městské úrovně je vytvořit komplexní přístup k prevenci kriminality.

Rovnost příležitostí mužů a žen

Pokud jde o rovnost mezi pohlavími, je významné, že ženy převažují mezi osobami se základním vzděláním či bez vzdělání, resp. také ve skupině osob se středním vzděláním bez maturity. Zároveň je v Olomouckém kraji nezaměstnanost žen výrazně vyšší než nezaměstnanost mužů.

Z těchto důvodů je vhodné podporovat projekty zaměřené na oblast prosazování rovných příležitostí v širokém slova smyslu (tj. rovnost příležitostí pro osoby se znevýhodněním i rovnost příležitostí mezi muži a ženami a s tím související sladování rodinného a pracovního života).

Zefektivňování veřejné správy

Základním předpokladem hospodářského růstu – vyšší produktivity a kvalitní práce ve veřejném sektoru především v oblasti hospodářské, v oblasti zaměstnanosti, v oblasti sociální, vzdělávací, zdravotnické a soudní – je efektivní, výkonná a transparentní veřejná správa a veřejné služby.

Dalším důležitým činitelem kvalitní veřejné správy jsou vysoce kvalifikovaní pracovníci veřejné správy. V oblasti zefektivňování veřejné správy je však také důležitý např. rozvoj elektronické formy komunikace s občany či budování kapacit dalšího vzdělávání v souladu s potřebami trhu práce, a to i dalšího vzdělávání zaměřeného na pracovníky veřejné správy.

7.3 Soulad s územně plánovací dokumentací

Mezi rozvojovou prioritou B. Rozvoj lidských zdrojů a Zásadami územního rozvoje Olomouckého kraje nebyl identifikován žádný střet ani soulad.

7.4 Aktivity

Následující výčet naznačuje aktivity, které mohou být realizovány všemi subjekty působícími v dané rozvojové prioritě. Realizace těchto aktivit přispívá k dosahování cíle rozvojové priority B. PRÚOOK.

1. Zvýšení kvality ve vzdělávání, výzkumu a vývoji
 - a. Rozvoj a zkvalitnění předškolního a základního vzdělávání
 - b. Rozvoj a zkvalitnění středního vzdělávání
 - c. Rozvoj a zkvalitnění terciární vzdělávání
 - d. Rozvoj infrastruktury pro vzdělávání
 - e. Podpora rozvoje dalšího vzdělávání
 - f. Rozvoj a zkvalitnění vzdělávání v oblasti výzkumu a vývoje

- g. Podpora environmentálního vzdělávání
2. Rovné příležitosti a začleňování na trh práce a do společnosti
- a. Podpora rovných příležitosti dětí a žáků, včetně dětí a žáků se speciálními vzdělávacími potřebami
 - b. Prevence socio-patologických jevů
 - c. Podpora sociální integrace příslušníků romských komunit
 - d. Posílení aktivních politik zaměstnanosti
 - e. Podpora sociální integrace, včetně integrace osob sociálně vyloučených
 - f. Podpora rovných příležitosti žen a mužů na trhu práce a sladění pracovního a rodinného života
 - g. Zintenzivnění integrace cizinců
3. Posílení institucionální kapacity veřejné správy
- a. Zefektivnění řízení lidských zdrojů ve veřejné správě
 - b. Aplikace moderních metod zvyšování výkonnosti, kvality a transparentnosti veřejné správy a veřejných služeb včetně zavádění sledování výkonnosti a kvality úřadů veřejné správy
 - c. Provádění analýz veřejné správy k navrhování realizace postupů a činností vedoucích ke zvyšování efektivity, kvality a transparentnosti veřejné správy a racionalizace rozdělení kompetencí v rámci orgánů veřejné správy s důrazem na efektivnost
 - d. Zkvalitnění systému metodické pomoci v rámci celé veřejné správy, zejména však ve vazbě na územní veřejnou správu a její specifické potřeby
 - e. Vytvoření a aplikace nástrojů na podporu účasti občanů na rozhodování a veřejném životě
 - f. Rozvoj hodnocení dopadu regulace a zavádění dalších nástrojů zvyšování kvality regulace, posilování etických standardů ve veřejné správě
 - g. Spolupráce s partnery z ČR, z členských zemí EU a partnerských regionů v oblasti veřejné správy
 - h. Rozšiřování moderních ICT a aplikací eGovernmentu ve veřejné správě
 - i. Důsledné využívání systému zpětné vazby s uživateli veřejných služeb a služeb veřejné správy, např. analýzy, průzkumy, trendy, jejich dostupnost, kvalita apod.

7.5 Oblasti podpory Olomouckého kraje

B.1 Rozvoj vzdělávání

Odůvodnění oblasti podpory

V Olomouckém kraji přetrvává malý zájem studentů o technické obory. Tato situace je zvláště alarmující v kontextu přetrvávajícího nedostatku kvalifikovaných pracovních sil v oblastech strojírenství a stavebnictví, které představují významný sektor hospodářství Olomouckého kraje.

Taktéž rozvoj v oblasti dalšího vzdělávání představuje pro Olomoucký kraj velký potenciál. Tímto vzděláváním totiž získávají nejen vzdělávající se jedinci, ale také region, jehož pracovní síla se tak stává více adaptabilní na případné změny pracovních podmínek.

Vzdělání se dotýká většiny činností a odráží se i v dalších rozvojových prioritách. Přestože se jedná o průřezovou činnost a Olomoucký kraj organizuje a podporuje rozličné vzdělávací akce, nejvíce jsou činnosti Olomouckého kraje směřovány do oblasti středního a speciálního vzdělávání.

Olomoucký kraj je zřizovatelem sítě organizací poskytující střední vzdělání. V této oblasti kraj ovlivňuje jak samotnou činnost a zaměření škol (jejich počet, rozložení, strukturu studijních oborů), ale do značné míry i kvalitu výuky. Olomoucký kraj dlouhodobě usiluje o vytvoření stabilní sítě středních škol. Ve snaze vyhovět požadavkům trhu práce realizuje Olomoucký kraj stipendijní program, v němž podporuje studenty právě těch oborů, jejichž absolventů je na trhu práce v Olomouckém kraji nedostatek. Olomoucký kraj se snaží motivovat žáky soutěží Talent Olomouckého kraje. V neposlední řadě jsou realizovány projekty dalšího zvyšování odbornosti pedagogických pracovníků a zkvalitňování podmínek výuky (budování nových učeben, vybavování učeben).

Obdobně v oblasti vzdělávání Olomoucký kraj dlouhodobě usiluje o začleňování žáků ze speciálních škol mezi normální spolužáky, vytvoření návazných oborů na středních školách a zkvalitňování výuky a metodických postupů na tomto typu škol.

Aktivity oblasti podpory pro Olomoucký kraj a jeho organizace

OPE B.1.1 Rozvoj a zkvalitnění speciálního vzdělávání

OPE B.1.2 Rozvoj a zkvalitnění středního vzdělávání

OPE B.1.3 Rozvoj infrastruktury pro rozvoj vzdělávání

OPE B.1.4 Podpora návaznosti vzdělávání na požadavky trhu práce

OPE B.1.5 Podpora rozvoje dalšího vzdělávání, včetně dalšího vzdělávání pedagogických pracovníků a environmentální osvěty

Aktivity oblasti podpory Olomouckého kraje pro jiné subjekty

OPI B.1.1 Podpora zvláště talentovaných žáků

OPI B.1.2 Podpora rozvoje a zkvalitnění předškolního a základního vzdělávání

OPI B.1.3 Podpora rozvoje a zkvalitnění vysokoškolského vzdělávání, zejména co se týká inovací a reflexe trhu práce

Nositelé projektů

- Olomoucký kraj
- mateřské, základní, střední a vysoké školy
- zájmové instituce

Finanční zdroje

- Rozpočet OK
- OP Lidské zdroje a zaměstnanost 2007-2013
- OP Přeshraniční spolupráce ČR – PL 2007-2013
- OP Vzdělávání pro konkurenceschopnost 2007-2013
- OP Životní prostředí 2007-2013
- Program na podporu občanských sdružení působících v oblasti regionálního školství
- Program rozvoje venkova ČR 2007-2013
- ROP Střední Morava 2007-2013

Monitorovací ukazatele

Název indikátoru	Měrná jednotka
Počet podpořených osob	Počet
Počet zrekonstruovaných či nově vytvořených škol	Počet
Počet podpořených akcí	Počet
Celková finanční náročnost	tis. Kč

B.2. Podpora rovných příležitostí

Odůvodnění oblasti podpory

Oblast rovných příležitostí patří mezi velmi důležité oblasti z mnoha důvodů. Pokud jde o rovné příležitosti mužů a žen, vykazují socioekonomické analýzy mnoho zajímavých rozdílů mezi těmito skupinami osob. Např. míra zaměstnanosti či nejvyšší dosažené vzdělání se u těchto osob výrazně liší.

V Olomouckém kraji je velmi silně podporováno také začlenění příslušníků romských komunit. Za tímto účelem je přímo Olomouckým krajem realizován vlastní program integrace romských komunit.

S tímto tématem souvisí i podpora rovných příležitostí dětí a žáků se speciálními vzdělávacími potřebami. Těmi mohou být právě i děti z odlišného socio-kulturního prostředí, včetně dětí vyrůstajících v romských komunitách či děti cizinců.

Aktivity oblasti podpory pro Olomoucký kraj a jeho organizace

OPE B.2.1 Rovné příležitosti dětí a žáků, včetně dětí a žáků se speciálními vzdělávacími potřebami

OPE B.2.2 Prevence socio-patologických jevů

OPE B.2.3 Podpora sociální integrace příslušníků romských komunit

Nositelé projektů

- Olomoucký kraj
- základní a střední školy

Finanční zdroje

- Rozpočet OK
- Dotační program MŠMT na podporu aktivit v oblasti integrace cizinců
- Dotační program MŠMT pro oblast prevence na období 2010-2012
- Integrovaný operační program 2007-2013
- OP Lidské zdroje a zaměstnanost 2007-2013
- OP Vzdělávání pro konkurenceschopnost 2007-2013
- Program financování asistentů pedagoga pro děti, žáky a studenty se sociálním znevýhodněním (MŠMT)
- Rozvojový program MŠMT pro děti – cizince ze třetích zemí

Monitorovací ukazatele

Název indikátoru	Měrná jednotka
Počet podpořených osob	Počet
Počet zrekonstruovaných či nově vytvořených škol	Počet
Počet podpořených akcí	Počet
Celková finanční náročnost	tis. Kč

B.3. Zefektivnění veřejné správy

Odůvodnění oblasti podpory

V České republice je uplatňován spojený model výkonu veřejné správy, kdy orgány samosprávy vykonávají na základě zvláštních zákonů vedle samosprávy také v přenesené působnosti státní správu.

Na úrovni územní veřejné správy můžeme za specifické považovat následující problémy:

- vysoký podíl výdajů obcí na vlastní chod úřadu zejména u malých obcí (průměrná velikost obce je jedna z nejmenších v Evropě, naopak podíl obcí do 1000 obyvatel je jeden z nejvyšších);

- neexistence mechanismu pro zajištění adekvátnosti výše příspěvku na výkon státní správy, tj. absence reflexe reálných nákladů na výkon státní správy v území;
- celkově nízká efektivita výkonu, nedostatečná kvalifikace a kompetentnost managementu zvláště u menších obcí;
- nefungující spolupráce s podnikateli a neziskovými organizacemi při rozvoji obce, při přípravě a koordinaci investic na území obce;
- často chybějící koordinace a spolupráce investičních záměrů jednotlivých sousedících obcí.

Pro Olomoucký kraj, jako jeden ze stupňů veřejné správy, je otázka zefektivnění jejího chodu velmi důležitá. Olomoucký kraj dlouhodobě usiluje o využití nástrojů efektivní veřejné správy. V současnosti je nejvíce aktivit připravováno na poli elektronizace veřejné správy a zjednodušení procesů na krajském úřadě. Do budoucna se bude úřad více otevírat veřejnosti a více spolupracovat se subjekty v regionu.

Aktivity oblasti podpory pro Olomoucký kraj a jeho organizace

OPE B.3.1 Zefektivnění řízení lidských zdrojů ve veřejné správě

OPE B.3.2 Aplikace moderních metod zvyšování výkonnosti, kvality a transparentnosti veřejné správy a veřejných služeb včetně zavádění sledování výkonnosti a kvality úřadů

OPE B.3.3 Zkvalitnění systému metodické pomoci v rámci celé veřejné správy

OPE B.3.4 Vytvoření a aplikace nástrojů na podporu účasti občanů na rozhodování a veřejném životě

OPE B.3.5 Rozvoj zavádění nástrojů zefektivnění veřejné správy, zvyšování kvality regulace, posilování etických standardů ve veřejné správě

OPE B.3.6 Spolupráce s partnery z ČR, z členských zemí EU a partnerských regionů v oblasti veřejné správy

OPE B.3.7 Rozšiřování moderních informačních a komunikačních technologií a aplikací eGovernmentu ve veřejné správě

Aktivity oblasti podpory Olomouckého kraje pro jiné subjekty

OPI B.3.1 Podpora spolupráce s partnery z ČR, z členských zemí EU a partnerských regionů v oblasti veřejné správy

Nositelé projektů

- Olomoucký kraj
- zájmové instituce

Finanční zdroje

- Rozpočet OK
- OP Lidské zdroje a zaměstnanost 2007-2013
- ROP Střední Morava 2007-2013

- Programy evropské územní spolupráce

Monitorovací ukazatele

Název indikátoru	Měrná jednotka
Počet podpořených osob	Počet
Počet podpořených akcí	Počet
Celková finanční náročnost	tis. Kč

8 ROZVOJOVÁ PRIORITY: C. DOPRAVA A TECHNICKÁ INFRASTRUKTURA

8.1 Cíl rozvojové priority

Vytvoření podmínek pro interakci a kooperaci obyvatel a subjektů prostřednictvím racionalizace dopravních a energetických sítí kraje.

8.2 Výchozí situace

Doprava

Dobrá dopravní dostupnost regionů nepostačuje sama o sobě k jejich okamžitému hospodářskému rozvoji, nicméně je jedním z významných faktorů, které mohou pozitivně ovlivnit jejich rozvojový potenciál. Investice do dopravní infrastruktury navíc vykazují jeden z nejvyšších multiplikačních efektů. Kvalitní napojení regionu na silniční síť představuje jeden z hlavních aspektů rozhodování potenciálních investorů o umístění svých investic, jejichž přilákání do kraje je jedním z hlavních zájmů oblastí podpory A.1 a A.2. V blízkosti hlavních silničních tahů vznikají obchodní, skladové a průmyslové zóny a také volnočasová a kulturní centra. Kromě výstavby a rekonstrukce silničních tahů bude podporována výstavba napojení rozvojových průmyslových areálů na místní silniční síť. Dobrá a kvalitní dopravní dostupnost turisticky cenných oblastí pomáhá stimulovat rozvoj dalšího významného nejdůležitějších odvětví ekonomiky, kterým je cestovní ruch. Zajištění kvalitního silničního spojení je navíc rozhodujícím faktorem pro další ekonomický rozvoj příhraničních oblastí dlouhodobě znevýhodněných právě obtížnou dostupností. Technický stav velké části silniční sítě v Olomouckém kraji je přitom stále na nevyhovující úrovni.

Z hlediska specifické situace Olomouckého kraje je žádoucí směřovat investice do rozvoje dopravní infrastruktury především do severní části kraje, kde je stále nedostatečné silniční spojení obecně (včetně vnějšího napojení na sousední regiony) a neuspokojující dopravní dostupnost některých oblastí a jejich center.

Žádoucí je též nasměrování intervencí do oblastí se soustředěnou podporou státu – jmenovitě hospodářsky slabých okresů Jeseník, Šumperk a Přerov a do dvou ORP Uničov a Šternberk, které jsou definovány jako území s vysoce nadprůměrnou nezaměstnaností. Je to právě zlepšení dopravní dostupnosti regionu, které má pozitivní vliv na snížení nezaměstnanosti. Rekonstrukce silnice znamená mimo jiné i zlepšení dopravní dostupnosti a s tím spojené snížení nákladů na cesty do zaměstnání, což zatraktivní oblast a usnadní cestování za prací.

Dopravní dostupnost regionu zajišťuje silniční síť v celém svém rozsahu, včetně své nejnižší úrovně, tj. místních komunikací. Právě u těch je v mnoha případech identifikován zcela nevyhovující technický stav. Tomu odpovídá též vysoká potřeba investic.

Samostatnou kapitolou je potřeba investic do opatření ke zlepšení organizace dopravy v klidu, která souvisí s bezproblémovým průjezdem vozidel IZS místními komunikacemi. Jejich průjezdnost je v řadě případů omezena právě nevhodně zaparkovanými vozidly. Dopravu v klidu je nutné řešit i v souvislosti s narůstající intenzitou automobilové dopravy. Spolu se zvýšením počtu vozidel vzrůstají i kapacitní nároky na parkoviště, parkovací domy apod. Žádoucí je zde především vazba této dopravní infrastruktury na systémy veřejné dopravy (tj. parkoviště a plochy typu P+R, B+R, K+R).

V souvislosti s narůstající intenzitou automobilové dopravy bude nezbytné dále řešit rozvoj ploch pro dopravu v klidu – tj. parkovišť, parkovacích domů a dalších obdobných opatření. Žádoucí je zde především vazba této dopravní infrastruktury na systémy veřejné dopravy (tj. systémy typu P+R, K+R, B+R).

Z hlediska zachování a dalšího rozvoje pracovních příležitostí je neméně podstatný další rozvoj integrovaného dopravního systému Olomouckého kraje, byť kraj disponuje nadprůměrným ukazatelem přepravy cestujících veřejnou autobusovou a železniční dopravou. Dopravní obslužnost území kraje veřejnou osobní dopravou přispívá nejen ke zmírnění negativních vlivů z individuální automobilové dopravy, ale zejména v obtížně dostupných oblastech k zachování dostupnosti pracovních příležitostí a prevenci a eliminaci související sociální exkluze. Nezbytnou podmínkou pro další rozvoj konkurenceschopné veřejné dopravy budou investice do páteřních tahů železničních dopravních cest, kombinovaných forem veřejné dopravy (např. kombinace vlakové a tramvajové dopravy), investice do vozidel veřejné dopravy a výstavba související dopravní infrastruktury (dopravní terminály, zastávky veřejné dopravy aj.). Významné je zde odpovídající zajištění bezbariérovosti nové či modernizované infrastruktury stejně jako nových vozidel veřejné dopravy (v rámci ekonomických možností nositelů projektů). Žádoucí je též optimalizace dopravní obslužnosti, tj. provázání obsluhy území jednotlivými formami veřejné dopravy (např. eliminace souběžných tras autobusové a železniční dopravy aj.).

K této problematice se integrálně řadí nezbytnost dalšího rozvoje telematické a informační podpory organizování a řízení veřejné dopravy v kraji. Cílem aktivit je širší prostorová distribuce telematického systému, který umožní lépe plánovat, organizovat a řídit veřejnou dopravu.

Výrazný nárůst silniční dopravy s sebou přináší také potřebu investic do bezpečnosti silniční dopravy a související eliminace negativních vlivů dopravy na obyvatele a návštěvníky kraje. Podporována budou tedy opatření na zvýšení bezpečnosti chodců a cyklistů, zvýšení bezpečnosti na železničních přejezdech, odstranění nebezpečných míst na silniční síti aj. Pro zvýšení bezpečnosti nemotorové dopravy bude rozhodující další vývoj cyklistických tras využívaných pro osobní dopravu, zejména v geomorfologicky příhodných rovinatých oblastech, stejně jako eliminace střetů pěší a cyklistické dopravy prostřednictvím jejich vzájemné segregace.

Negativní vlivy stále rostoucí tranzitní dopravy (hluk, emise aj.) budou řešeny podporou výstavby obchvatů sídel (včetně protihlukových opatření).

Podpora rozvoje dopravní obslužnosti kraje bude s ohledem na prevenci bezpečnostních rizik realizována modernizací stávajících nebo výstavbou nových heliportů určených pro záchranný systém.

Stále rostoucí význam nákladní a zejména osobní letecké dopravy klade z hlediska zachování konkurenceschopnosti Olomouckého kraje nároky na rozvoj odpovídající infrastruktury. Z tohoto důvodu se kraj zaměří na podporu vzniku veřejného mezinárodního letiště.

Energetika

Také v energetice je možné identifikovat dílčí oblasti, ve kterých bude v budoucnu nezbytné posílit vybavení území příslušnou infrastrukturou. Nevyhovující je například kapacita stávající přenosové soustavy elektrické energie. Investice do energetické bezpečnosti přitom nabývají stále na větším významu.

V souladu s principy udržitelného rozvoje bude kladen důraz na využívání obnovitelných zdrojů energií. Vzhledem k převážně zemědělskému charakteru kraje je potenciál zvyšování produkce energie skryt především ve využití energie z biomasy nebo z bioplynových elektráren. Byť území kraje není (s výjimkou Jeseníků a některých dalších území) primárně vhodné pro stavbu větrných elektráren, lze určitý potenciál rozvoje alternativních forem výroby elektrické energie spatřovat i v této oblasti. Umísťování větrných elektráren se musí ovšem řídit zájmy vyplývajícími z ochrany životního prostředí, bezpečnosti, veřejného zdraví, eliminace narušování pohody bydlení aj.

Rozvoj technické infrastruktury se dotýká též plánované výstavby nových rodinných a bytových domů, ke kterým budou muset být zajištěny odpovídající inženýrské sítě.

8.3 Soulad s územně plánovací dokumentací

Zásady územního rozvoje OK zohledňují problematiku dopravy následujícím způsobem.

V oblasti A.1. Stanovení priorit územního plánování kraje pro zajištění udržitelného rozvoje území
Zásady územního rozvoje OK zdůrazňují, co se týče priorit v oblasti soudržnosti společenství obyvatel (3.1. udržení soudržnosti v území je posilováno v ZÚR OK) nezbytnost zajištění dopravní obsluhy sídel a zajištění napojení na technickou infrastrukturu zejména ve specifických oblastech se sociálně ekonomickými problémy (3.1.2.).

V rámci oddílu A.2. Zpřesnění vymezení rozvojových oblastí a rozvojových os vymezených v politice územního rozvoje a vymezení oblastí se zvýšenými požadavky na změny v území, které svým významem přesahují území více obcí stanovují Zásady územního rozvoje OK následující: V rozvojových osách vytvářet podmínky pro optimální dopravní a jiné propojení rozvojových oblastí, přitom respektovat územní systémy ekologické stability, prostupnost krajiny a její rekreační využití (8.4. ZÚR OK).

V rámci A.4 Zpřesnění vymezení ploch a koridorů vymezených v politice územního rozvoje a vymezení plocha a koridorů nadmístního významu, ovlivňujících území více obcí, včetně ploch a koridorů nadmístního významu, ovlivňujících území více obcí, včetně plocha a koridorů veřejné infrastruktury, územního systému ekologické stability a územních rezerv - A.4.1 Plochy a koridory dopravní infrastruktury nadmístního významu je stanoveno následující: Rozvojem dopravních ploch a koridorů nadmístního významu zajistit dopravní obslužnost Olomouckého kraje, kvalitní napojení významných sídel na nadřazenou dopravní síť a omezení zatížení sídel tranzitní

dopravou. Páteřními prvky komunikační a železniční sítě jsou tahy zařazené do transevropské dopravní sítě (16. ZÚR OK).

V rámci popisu komunikační sítě (A.4.1.1) je stanoven kromě požadavků na respektování koncepce rozvoje základní komunikační sítě, která je tvořena tahy mezinárodního a celostátního významu, tahy nadregionálního významu a tahy krajského významu a to včetně doprovodných a souvisejících staveb, požadavek na hájení návrhů na území jednotlivých obcí pro dostavbu a modernizaci komunikačních tahů mezinárodního a celostátního významu. Jedná se o výstavbu dálnice D1, rychlostní silnice R35 a přeložku silnice I/44 a přeložky a homogenizaci silnice I/46.

Dále je zde stanoven požadavek na hájení přeložek na komunikačních tazích nadregionálního významu (úseky silnic I/11, I/43, I/55, I/60, I/46, II/150, II/369 a II/449).

Zásady územního rozvoje OK dále specifikují jmenovitý požadavek na

- dostavbu a rekonstrukci základní silniční sítě v příhraniční oblasti a vybraných severojižních tahů sil. I/44, I/60 a II/369, zajistit zkvalitnění územních vazeb v oblasti česko-polského příhraničí;
- hájení územní rezervy pro výstavbu kapacitní silnice od tahu R43 k hranicím Polské republiky v úseku zasahujícím do území Olomouckého kraje a pro přeložku silnice II/449 na území obce Červenka a Litovel;
- hájení koridorů pro další navrhované přeložky – dle výkresu B.6. Plochy a koridory nadmístního významu.

Zásady územního rozvoje OK stanovují požadavek na to, aby návrhem dostavby komunikační sítě byly omezovány emise mobilních zdrojů znečišťování ovzduší a při výstavbě komunikací respektovat splnění imisních limitů látek znečišťujících ovzduší v jejich okolí.

Zásady územního rozvoje OK dále specifikují požadavek na řešení ochrany urbanizovaných území před nepříznivými účinky dopravy, zejména hluku. Pro omezení nepříznivých vlivů dopravy navrhovat vedení významných dopravních tahů mimo obytná území, navrhovat vhodné funkční využití návazných ploch vč. situování překážek proti šíření těchto vlivů (protihlukové clony, valy či pásy izolační zeleně).

V rámci řešení železniční dopravy (A.4.1.2) Zásady územního rozvoje OK stanovují požadavek na sledování postupného odstraňování kolizí železniční dopravy s ostatními druhy doprav, především na koridorových tratích.

Zásady územního rozvoje OK stanovují nezbytnost územně hájit:

- 29.1. návrh na modernizaci tratě ČD č. 300 Přerov – Brno v parametrech koridorové tratě s dvoukolejným uspořádáním vč. elektrifikace;
- 29.2. návrh na elektrizaci tratí č. 275, 290, 291, 292, 303. Elektrizace je sledována i na trati č. 293 Šumperk – Kouty n. D.;
- 29.3. návrh na modernizaci koridorové tratě č. 270 vč. modernizace uzlů Olomouc a Přerov;

- 29.4. územní rezervu pro výstavbu vysokorychlostní tratě včetně kolejových spojek VRT v oblasti Rokytnice, Císařova a Brodeku u Přerova;
- 29.5. návrh na modernizaci železniční tratě Nezamyslice – Olomouc v parametrech dvoukolejné tratě včetně elektrifikace.

V případě letecké dopravy (A.4.1.3.) ZÚR OK stanovují: respektovat v území plochy nadmístního významu stávajícího veřejného mezinárodního letiště Olomouc a Vojenského neveřejného mezinárodního letiště v Přerově, u kterého lze předpokládat zvýšené územní nároky na změny v území související se zajištěním vyššího přepravního standardu, změnou zařazení mezi letiště veřejná, případně s kombinovaným provozem a s tímto související potřebu vytvoření odpovídajícího zázemí. Rozsah územních nároků bude ověřen v podrobné dokumentaci a bude stabilizován v územních plánech příslušných obcí;

V případě ostatní dopravy (A.4.1.5) Zásady územního rozvoje OK stanovují:

- 34. nezbytnost podpory rozvoje cykloturistiky, budování sítě cyklostezek v obcích i cyklostezek spojujících obce v rámci celého kraje pro rekreační využití i pro každodenní dojížděku;
- 36. Územně hájit návrh na vybudování terminálu kombinované dopravy Střední Morava v Přerově s kontejnerovým překladištěm a logistickým centrem. V ÚP obcí řešit napojení terminálu na přístaviště na vodní cestě, železniční nádraží v Přerově a nadřazenou silniční síť;
- 37. V souladu s mezivládní dohodou respektovat a rozšířit provoz stávajících silničních a železničních hraničních přechodů s Polskou republikou:
 - 37.1. silniční hraniční přechod Bílý Potok – Paczkow pro mezinárodní dopravu do 12,5 tuny (regionální doprava bez omezení);
 - 37.2. Mikulovice – Glucholazy pro mezinárodní dopravu do 3,5 tuny;
 - 37.3. stávající turistický hraniční přechod Staré Město – Nowa Morawa pro motorovou dopravu do 3,5 tuny;
 - 37.4. umožnit realizaci železničního hraničního přechodu Mikulovice – Glucholazy i pro osobní dopravu a Jindřichov – Glucholazy pro osobní a nákladní přepravu;
- 38. V ÚP obcí vyvářet územní podmínky pro zlepšení funkce hromadné dopravy v rámci integrovaného dopravního systému (přestupní uzly, zastávky aj.) a to v rámci kraje i vazeb do sousedních krajů a do Polska.

8.4 *Aktivity*

Následující výčet naznačuje aktivity, které mohou být realizovány všemi subjekty působícími v dané rozvojové prioritě. Realizace těchto aktivit přispívají k dosahování cíle rozvojové priority C. PRÚOOK.

1. Výstavba a modernizace silniční sítě

- a. Výstavba nových a modernizace a zkapacitnění hlavních silničních tahů – stávajících dálnic a silnic sítě TEN-T a silnic I. třídy
- b. Výstavba nových a modernizace stávajících částí silniční sítě (silnice I. - III. tříd)
- c. Opatření na snížení vlivů silniční dopravy na životní prostředí a veřejné zdraví
- d. Opatření na zvýšení bezpečnosti silničního provozu (odstraňování nebezpečných míst, realizace prvků zklidňování dopravy)
- e. Budování obchvatů sídel zatížených negativními vlivy z tranzitní dopravy
- f. Realizace nových a zlepšení stávajících napojení rozvojových průmyslových areálů a objektů na přílehlou silniční síť
- g. Výstavba, modernizace a rekonstrukce místních komunikací
- h. Realizace opatření na organizaci dopravy v klidu zejména s ohledem na hladký průjezd vozidel integrovaného záchranného systému
- i. Rozvoj, výstavba a modernizace ploch pro parkování v klidu (včetně vazby na systémy veřejné dopravy: P+R, K+R, B+R)

2. Rozvoj letecké dopravy

- a. Infrastruktura pro zvýšení bezpečnosti, prevenci a řešení rizik (modernizace stávajících nebo výstavba nových heliportů pro účely záchranného systému)
- b. Výstavba, modernizace, stavební úpravy a případné rozšíření infrastruktury sloužící pro regionální letiště (budovy i plochy) a nákup technických zařízení a dalšího vybavení pro regionální letiště

3. Rozvoj veřejné dopravy

- a. Další rozvoj a optimalizace integrovaného dopravního systému (mimo jiné s ohledem na dobrou dopravní dostupnost turisticky významných oblastí)
- b. Výstavba a modernizace infrastruktury pro veřejnou dopravu (dopravní terminály, zastávky veřejné dopravy aj.)
- c. Nákup a modernizace vozidel veřejné dopravy
- d. Zvýšení vzájemných návazností jednotlivých forem veřejné dopravy
- e. Zajištění bezbariérových prvků u nové infrastruktury veřejné dopravy a nových či modernizovaných vozidel veřejné dopravy
- f. Vybudování nových systémů dopravní telematiky
- g. Výstavba kombinovaných systémů železniční a tramvajové přepravy

4. Energetika

- a. Výstavba, modernizace a rekonstrukce sítí pro rozvod energií

- b. Zvyšování účinnosti při výrobě, přenosu a spotřebě energie, a to formou modernizace stávajících zařízení, a to s ohledem na minimalizaci dopadů na životní prostředí a veřejné zdraví
 - c. Výstavba zařízení na výrobu a rozvod elektrické a tepelné energie vyrobené z obnovitelných zdrojů energie a rekonstrukce stávajících výrobních zařízení za účelem využití obnovitelných zdrojů energie
5. Projekty integrující jednotlivé formy dopravy (silniční, letecké, železniční, lodní)
- a. Dopravní a logistické terminály
6. Výstavba a modernizace železniční sítě
- a. Modernizace a rozvoj hlavních železničních tratí včetně železničních uzlů
 - b. Realizace technických opatření vedoucích k minimalizaci vlivu dokončených staveb na jednotlivé složky životního prostředí a veřejné zdraví
 - c. Zajištění interoperability na stávajících železničních tratích, zajištění souladu s TSI a rozvoj systému (zavádění technologií pro dálkové ovládání zabezpečovacího zařízení a řízení dopravy, zvýšení bezpečnosti provozu, cestovní rychlosti a spolehlivosti a pravidelnosti dopravy)
 - d. Postupná elektrizace hlavních železničních tratí
 - e. Modernizace a elektrizace dalších mimokoridorových regionálních železničních tratí – alternativním spojením k hlavním tratím (např. Olomouc – Šternberk – Uničov – Šumperk – Hanušovice – Dolní Lipka – Lichkov; Olomouc – Prostějov – Nezamyslice; projekt vlakotramvaje Olomouc – Příkazy).
 - f. Zajištění přeshraničních železničních spojení
7. Rozvoj nemotorové dopravy
- a. Výstavba a značení komunikací určených pro cyklistickou dopravu
 - b. Projekty zvyšující bezpečnost nemotorové dopravy (segregace cyklodopravy a pěší dopravy)
 - c. Výstavba a modernizace infrastruktury pro další formy nemotorové dopravy (pěší, in-line bruslení aj.)

8.5 Oblasti podpory Olomouckého kraje

C.1 Výstavba a modernizace silniční sítě

Odůvodnění oblasti podpory

Olomoucký kraj může vlastními silami podpořit především rozvoj silniční sítě II. a III. tříd, které jsou v jeho majetku. Potenciál budoucího rozvoje spočívá v investicích do silnic II. a III. tříd zejména v oblastech, kde jejich stav neodpovídá současným požadavkům kladeným na integraci

a rozvoj území. Olomoucký kraj může vzhledem ke svému vlastnictví silnic II. a III. tříd intervenovat dále v oblasti eliminace negativních vlivů dopravy. Sem náleží opatření na snížení nehodovosti, kde se jedná především o odstraňování nebezpečných míst (nepřehledné železniční přejezdy apod.), odstraňování bodových závad, stejně jako opatření na realizaci prvků zklidňování dopravy. Olomoucký kraj může dále přispívat k eliminaci negativních vlivů z tranzitní dopravy v intravilánech měst a obcí (prašnost, hlučnost, vibrace, emise, nehodovost aj.).

Neméně podstatný je budoucí rozvoj obcí v oblasti obnovy a rozvoje místních komunikací, jež v rámci projektových záměrů obcí v kraji tvoří spolu s investicemi do vodohospodářské infrastruktury nejfrekventovanější infrastrukturní potřebu.

Aktivita oblasti podpory pro Olomoucký kraj a jeho organizace

- OPE C.1.1 Výstavba nových silnic a modernizace stávající silniční sítě (silnice II. a III. třídy)
- OPE C.1.2 Modernizace a rekonstrukce silniční sítě zajišťujících přeshraniční spojení
- OPE C.1.3 Opatření na snížení vlivů silniční dopravy na životní prostředí a veřejné zdraví
- OPE C.1.4 Opatření na zvýšení bezpečnosti silničního provozu (odstraňování nebezpečných míst, realizace prvků zklidňování dopravy)
- OPE C.1.5 Budování obchvatů sídel zatížených negativními vlivy z tranzitní dopravy

Aktivita oblasti podpory Olomouckého kraje pro jiné subjekty

- OPI C.1.1 Výstavba, rekonstrukce, oprava místních komunikací a chodníků v majetku obce
- OPI C.1.2 Výstavba, rekonstrukce, oprava veřejných prostranství, autobusových zastávek, zálivů a parkovišť

Nositelé projektů

- Olomoucký kraj
- obce
- Správa silnic Olomouckého kraje, příspěvková organizace

Finanční zdroje

- Rozpočet OK
- ROP Střední Morava 2007-2013
- Program obnovy venkova Olomouckého kraje
- Programy evropské územní spolupráce
- OP Životní prostředí 2007-2013
- Státní fond dopravní infrastruktury

Monitorovací ukazatele

Název indikátoru	Měrná jednotka
Délka nových a zrekonstruovaných silnic II. a III. třídy	km
Počet zrekonstruovaných mostů	Počet

Název indikátoru	Měrná jednotka
Počet podpořených akcí	Počet
Celková finanční náročnost	tis. Kč

C.2 Rozvoj letecké dopravy

Odůvodnění oblasti podpory

Letecká doprava vykazuje v posledních desetiletích rychlý nárůst, který umožňuje přesunout část zátěže ze silniční dopravy na letecký provoz, a tím přispěje k částečné eliminaci negativních vlivů ze silniční dopravy. Nevyhovující je ovšem stávající kapacita letišť, a to zejména ve vztahu k zastaralosti technické infrastruktury, zastaralého technického vybavení, malé kapacity odbavovacích prostor a nedostatečné provázanosti na ostatní části dopravní infrastruktury. Z tohoto důvodu je rozvoj regionálních letišť jednou z příležitostí rozvoje regionu soudržnosti Střední Morava. Letišťím ale schází potřebná infrastruktura a nové technické zařízení.

Na tyto potřeby reaguje projekt smíšeného provozu (pro vojenské a civilní účely) letiště Bochoř se statutem mezinárodního veřejného letiště. Letiště bude rovněž sloužit i pro zajištění integrovaného záchranného systému Olomouckého a Zlínského kraje – letecké pátrací a záchranné služby na tomto letišti budou zajišťovat dostupnost pro území střední Moravy, a ty oblasti severní Moravy a východních Čech, kde schází odpovídající infrastruktura pro zajištění letového provozu integrovaného záchranného systému.

Aktivita oblasti podpory

OPE C.2.1 Zřízení letiště Přerov – Bochoř s civilním provozem

Nositelé projektů

- Olomoucký kraj
- Regionální letiště Přerov a. s.

Finanční zdroje

- Rozpočet OK
- ROP Střední Morava 2007-2013

Monitorovací ukazatele

Název indikátoru	Měrná jednotka
Počet upravených regionálních letišť	Počet
Celková finanční náročnost	tis. Kč

C.3 Rozvoj veřejné dopravy

Odůvodnění oblasti podpory

Olomoucký kraj se orientuje na místní veřejnou dopravu, na rozdíl od meziregionální a mezinárodní veřejné dopravy, kterou koordinuje stát. Olomoucký kraj je hlavním nositelem dalšího rozvoje integrovaného systému, jehož význam vzrůstá v souvislosti s rostoucími

negativními vlivy individuální automobilové dopravy. Optimalizace veřejné osobní dopravy bude zaměřena na další začleňování nových dopravců a zejména na postupném začleňování drážní dopravy, jakožto budoucího páteřního prvku celého systému.

Olomoucký kraj usiluje o rozvoj integrovaného systému dopravy. Další rozvoj a optimalizace integrovaného dopravního systému bude probíhat v rámci strategie stanovené v Generelu veřejné osobní dopravy Olomouckého kraje⁸. Veřejná doprava potřebuje modernizaci vybraných páteřních tratí a zkvalitnění klíčových dopravních uzlů, zejména z hlediska možnosti přestupu na jiné formy dopravy. Neopomenutelnou složkou bude modernizace vozového parku a zvyšování kultury cestování.

Aktivita oblasti podpory pro Olomoucký kraj a jeho organizace

OPE C.3.1 Další rozvoj a optimalizace integrovaného dopravního systému (mimo jiné s ohledem na dobrou dopravní dostupnost turisticky významných oblastí)

OPE C.3.2 Zvýšení vzájemných návazností jednotlivých forem veřejné dopravy

OPE C.3.3 Zavádění moderních a ekologických technologií ve veřejné dopravě (např. systémy řešící přestupy cestujících, sběr dat dopravní obslužnosti, tvorbu jízdních řádů a kontrolu finančního clearingů mezi dopravci, vybudování centrálního dispečinku, stacionárních informačních systémů a vozidlových odbavovacích, řídicích a informačních systémů)

Nositelé projektů

- Olomoucký kraj

Finanční zdroje

- Rozpočet OK
- ROP Střední Morava 2007-2013

Monitorovací ukazatele

Název indikátoru	Měrná jednotka
Počet realizovaných akcí na rozvoj dopravy (dopravní dostupnost)	Počet
Celková finanční náročnost	tis. Kč

C.4 Energetika

Odůvodnění oblasti podpory

Prostor pro Olomoucký kraj spočívá v optimalizaci energetického zásobování budov ve vlastnictví kraje. Do budoucna bude důležité dále rozvíjet projekty metodou EPC (Energy Performance Contracting). Cílem EPC je záruka úspor energií a tím úspor provozních nákladů, které jsou zpětně použity na splácení investice. Metoda EPC již byla využita v příspěvkových organizacích Ústav sociální péče Mladeč – Nové Zámky, Střední odborné učiliště Olomouc, Základní škola a Dětský domov Zábřeh.

⁸ KPM Konsult, a.s., 2011.

Budoucí optimalizace dodávky energií pro objekty Olomouckého kraje budou respektovat výstupy Komplexní analýzy spotřeby energií pro všechny budovy v majetku Olomouckého kraje. Tato analýza je výchozím podkladem pro centrální nákupy energií a veřejné zakázky na výběr dodavatelů tepla, plynu a elektřiny. Centrální nákup energií se ukazuje jako významný nástroj na snížení nákladů za energie.

Mimo samotné optimalizace cen dodávaných energií se Olomoucký kraj zaměří na optimalizaci zásobování objektů energiemi. Předpokládá se zpracování studie, jež v první řadě navrhne optimalizaci dodávek elektřiny. Studie doporučí typ připojení (vysoké/nízké napětí) a jeho kapacitu, potřebné pro zajištění zásobování objektů tak, aby opět došlo k optimalizaci nákladů.

Aktivita oblasti podpory pro Olomoucký kraj

OPE C.4.1 Projekty optimalizace energetické náročnosti budov OK, vč. metody EPC

OPE C.4.2 Optimalizace cen dodávek energií

OPE C.4.3 Optimalizace využívaných zdrojů energií i s ohledem na životní prostředí

Aktivita oblasti podpory Olomouckého kraje pro jiné subjekty

OPI C.4.1 Podpora osvěty v oblasti úspor energií a využívání obnovitelných zdrojů energie

Nositelé projektů

- Olomoucký kraj
- potenciální realizátoři projektů v oblasti úspor energií a využívání obnovitelných zdrojů energie
- KEA

Finanční zdroje

- Rozpočet OK

Monitorovací ukazatele

Název indikátoru	Měrná jednotka
Počet investičních akcí s dopadem na úsporu energie	Počet
Počet neinvestičních akcí s dopadem na úsporu energie	Počet
Celková finanční náročnost	tis. Kč

9 ROZVOJOVÁ PRIORITY: D. KVALITA ŽIVOTA

9.1 Cíl rozvojové priority D

Zajištění dobrých životních podmínek prostřednictvím rozvoje fyzického a společenského prostoru založeného na hloubkové znalosti prostředí a potřeb obyvatel.

9.2 Výchozí situace

Rozvojová priorita D. Kvalita života v sobě shrnuje části, které spoluvytváří fyzické a sociální prostředí života obyvatel kraje. Jsou to:

- I. Životní prostředí a krajina
- II. Krizové řízení a integrovaný záchranný systém
- III. Kultura a památková péče
- IV. Rozvoj měst a obcí
- V. Informační a komunikační technologie (ICT) a telekomunikace
- VI. Sociální služby a zdravotnictví
- VII. Tělovýchova a sport

9.2.1 Životní prostředí a krajina

Rozvoj Olomouckého kraje musí zahrnovat udržení kvality životního prostředí a zajištění trvalé péče o životní prostředí. Ochrana životního prostředí nezahrnuje jen omezování znečištění, nýbrž také další rozvoj území bez kvalitativních ztrát a řešení v minulosti způsobených zatížení a závad. Nástrojem k dosažení tohoto cíle je důsledné uplatňování principů udržitelného rozvoje a realizace dalších programů, které povedou k vyváženému rozvoji jak bydlení a infrastruktury, tak k ochraně volné krajiny na straně druhé.

Na území Olomouckého kraje je potřeba do budoucna podporovat a dále rozvíjet kvalitu životního prostředí v návaznosti na platnou legislativu. Jedná se především o podporu v těchto oblastech:

- a. Ovzduší
- b. Zemědělský a lesní půdní fond
- c. Vodstvo
- d. Odpady

Ad a) Ochrana ovzduší

V letech 2005–2008 je patrný klesající trend imisní zátěže; k výraznému poklesu imisní zátěže na území OK došlo zejména v roce 2008. Naopak předběžné údaje vyhodnocení imisní monitoringu za rok 2009 ukazují na poměrně výrazné zvýšení imisní zátěže na území OK (překročení imisního limitu pro ochranu zdraví téměř na 10 % území OK oproti 0,65 % v roce 2008). Vzhledem k tomu, že meziroční srovnání vývoje emisí nevykazuje výrazné zvýšení celkových emisí, lze konstatovat, že na vývoji imisní situace se podílely zejména nepříznivé podmínky rozptylu škodlivin.

V oblasti ochrany ovzduší je potřeba zajistit na celém území zóny Olomouckého kraje kvalitu ovzduší splňující zákonem stanovené požadavky (imisní limity a cílové imisní limity) a přispět tak k dodržení závazků, které Česká republika přijala v oblasti omezování emisí znečišťujících látek do ovzduší (národní emisní stropy). S touto problematikou úzce souvisí potřeba úspor energie dosahovaná především snížením energetické náročnosti budov. Zásady územního rozvoje OK v rámci vymezení ploch a koridorů v dopravní infrastruktuře nadmístního významu stanovují požadavek na omezování emisí mobilních zdrojů znečišťování ovzduší při dostavbě komunikační sítě a při výstavbě komunikací respektování splnění imisních limitů látek znečišťujících ovzduší v jejich okolí.

Ad b) Ochrana zemědělského a lesního půdního fondu (ZPF a LPF)

Zemědělský půdní fond je tvořen pozemky zemědělsky obhospodařovanými (orná půda, chmelnice, vinice, zahrady, ovocné sady, louky, pastviny); půdou dočasně neobhospodařovanou; chovnými rybníky a půdou potřebnou k zajišťování zemědělské výroby (např. polní cesty, závlahové nádrže).

Širší dopad na životní prostředí má též uvážlivé využívání zemědělské půdy, včetně jejího zpracování, úpravy vodního režimu a zavlažování, vhodného střídání plodin, optimalizovaného používání hnojiv a prostředků na ochranu rostlin, zachování krajinných prvků, nebo zavádění protierozních opatření. Způsob využívání zemědělské půdy má vliv také na kvalitu a vydatnost vodních zdrojů, agro-biodiverzitu nebo veřejné zdraví obyvatel. Výzvou do budoucna je rovněž ochrana zemědělského půdního fondu před nadměrným úbytkem v souvislosti s rozrůstáním obytných aglomerací obcí a měst, výstavbou průmyslových zón, těžební činnosti, nebo výstavbou dopravní infrastruktury.

Je třeba mít na zřeteli, že pro nezemědělské účely je nutné využívat zejména nezemědělskou půdu (nezastavěné a nedostatečně využitě pozemky v zastavěném území, stavební proluky a plochy získané zbořením přežilých budov a zařízení ap.). Tuto skutečnost zdůrazňují také Zásady územního rozvoje OK, ve kterých jsou stanoveny priority týkající se ochrany půdy a zemědělství. Musí-li však v nezbytných případech dojít k odnětí zemědělského půdního fondu, je nutno zejména co nejméně narušovat organizaci zemědělského půdního fondu, hydrologické a odtokové poměry v území a síť zemědělských účelových komunikací, odnímat jen nejnutnější plochu zemědělského půdního fondu, při umístování směrových a liniových staveb co nejméně ztěžovat obhospodařování zemědělského půdního fondu, po ukončení povolení nezemědělské činnosti neprodleně provést takové terénní úpravy, aby dotčená půda mohla být rekultivována a byla způsobilá k plnění dalších funkcí v krajině podle schváleného plánu rekultivace.

Les je hlavním nositelem biologické rozmanitosti s přesahem do volné krajiny. Hodnota krajiny je závislá na míře přirozenosti a souvisí mimo jiné i s druhovou a prostorovou skladbou lesa. Nejdůležitější zásadou je obhospodařování lesů udržitelným způsobem. Udržitelné hospodaření v lesích je definováno jako správa a využívání lesů a lesní půdy takovým způsobem a v takovém rozsahu, které zachovávají jejich biodiverzitu, produkční schopnost a regenerační kapacitu, vitalitu a schopnost plnit v současnosti i v budoucnosti odpovídající ekologické, ekonomické a sociální funkce na místní, národní a globální úrovni a které tím nepoškozují ostatní ekosystémy. Prioritu ochrany půdy a zemědělství zavádí též ZÚR OK. Vedle uvedených priorit Zásady územního rozvoje OK ve vymezených krajinných celcích A - N (Haná, Konické údolí, Mohelnická brázda, Valašské Podbeskydí, a další viz ZÚR OK) jmenovitě specifikují požadavky – chránit a podporovat rozvoj atributů (otevřená kulturní venkovská krajina s dominantní zemědělskou funkcí, lesozemědělský typ krajiny, lesoplní krajina, atd.).

Ad c) Kvalita a ochrana vod

Kvalita povrchových a podzemních vod je snižována především vlivem difúzních zdrojů znečištění (průsaky ze zemědělských pozemků, hnojišť apod.). Významnou roli hrají rovněž bodové zdroje - vypouštění nečištěných odpadních vod v lokalitách, které dosud postrádají kanalizaci napojenou na ČOV.

Z požadavků národních právních předpisů a legislativy EU vyplývá potřeba zlepšování ochrany a kvality podzemních a povrchových vod, zlepšování stavu povrchových i podzemních vod a vodních ekosystémů, podpora udržitelného užívání vod a zmírňování nepříznivých účinků povodní a sucha. Účelem rozvoje v této oblasti má být především zlepšování stavu povrchových a podzemních vod, zajištění dodávky jakostní pitné vody pro obyvatelstvo, bezproblémové odvádění a čištění vod odpadních a minimalizace následků povodní.

Problematické je též stávající zásobování obyvatelstva vodovodní sítí, jejíž zastoupení je v Olomouckém kraji ve srovnání s jinými regiony relativně nižší. Napojení na vodovod je problematické zejména v některých horských oblastech kraje. Také technická kvalita části vodovodní sítě je nízká, síť bude muset projít postupnou obměnou. Problematiku dobudování stávající vodovodní sítě řeší i ZÚR OK. Jmenovitě se v ZÚR OK hovoří o propojení skupinového vodovodu Mohelnice se skupinovým vodovodem Litovel, propojení skupinových vodovodů Prostějov a Pomoraví, dále připojení Plumlovsko na Vodovod Pomoraví (za podmínky splnění stanoviska MŽP k EIA), propojení skupinového vodovodu Dub nad Moravou přes Blatec na skupinový vodovod Olomouc a napojení Potštátska na skupinový vodovod Hranice.

Ad d) Odpadové hospodářství

I přes účinnější systém třídění a zvýšení materiálového využití odpadů je stále převládajícím způsobem odstraňování odpadů skládkování. Jeden z nejvíce se zhoršujících a těžko řešitelných problémů odpadového hospodářství Olomouckého kraje souvisí s problematikou využívání smíšeného komunálního odpadu a objemného odpadu. V rámci Olomouckého kraje není plněn požadavek na 50% materiálové využívání komunálního odpadu, které je dle zkušeností z praxe, technicky a ekonomicky nereálné a environmentálně velmi sporné.

Potřeby Olomouckého kraje v oblasti odpadového hospodářství lze identifikovat v předcházení vzniku a omezování produkce odpadů, zvýšení podílu recyklovaných nebo jinak využitých odpadů, postupném omezování skládkování odpadů a v podpoře nových podnikatelských příležitostí a jiných způsobů odstraňování odpadů, včetně energetických.

V souladu s platnou legislativou v oblasti odpadového hospodářství je důležité zejména podpořit dodržování hierarchie nakládání s odpady, splnění požadavků ukládaných směrnicí 1999/31/ES o skládkách odpadů, týkající se snižování množství BRKO ukládaných na skládky, zřízení zařízení k nakládání s odpady v souladu s výše uvedenými body.

9.2.2 Soulad s územně plánovací dokumentací

V oblasti A.1. *Stanovení priorit územního plánování kraje pro zajištění udržitelného rozvoje území* ZÚR OK vymezují priority v oblasti ochrany životního prostředí (5.2. při návrhu ploch, koridorů a konkrétních záměrů v maximální možné míře respektovat vyloučení negativního vlivu na území EVL a ptačí oblasti a v 5.3. ZÚR OK k zabezpečení priorit v oblasti ochrany životního prostředí). Priority požadují zabezpečit podmínky pro ochranu životního prostředí a šetrné využívání přírodních zdrojů (půdy a nerostných surovin), dále vymezit a respektovat prvky ÚSES nadmístního významu a respektovat zásady pro ochranu krajinného rázu a cenných částí přírodních a kulturních hodnot. V této části byly identifikovány zásadní priority v následujících oblastech:

- ochrany ovzduší;
- ochrany vod;
- ochrany půdy a zemědělství;
- nakládání s odpady;
- péče o krajinu.

V rámci oddílu A.2. *Zpřesnění vymezení rozvojových oblastí a rozvojových os vymezených v politice územního rozvoje a vymezení oblastí se zvýšenými požadavky na změny v území, které svým významem přesahují území více obcí* stanovují ZÚR OK následující: minimalizovat negativní dopady na životní prostředí v návaznosti na hlavní rozvojové impulsy v oblasti, tj. dopravu a lokalizaci podnikatelských aktivit (zejména průmyslových zón) (6.1.2.4).

V rámci části popisu plochy a koridory technické infrastruktury (A.4.2.1) je stanoven požadavek ochraňovat územní rezervy vhodné pro akumulaci povrchových vod, podporovat jejich využití pro vodohospodářské účely, jako např. Vodárenské rezervoáry pro hromadné zásobování obyvatel a v území akceptovat a chránit stávající rozsah vodních zdrojů využívaných pro hromadné zásobování pitnou vodou včetně jejich stanovených ochranných pásem. Zásady územního rozvoje OK dále v oblasti odvádění a čištění odpadních vod stanovují zabývat se přednostně všemi zdroji znečištění v sídlech s více než 2 000 ekvivalentními obyvateli, a to především v sídlech nad 10 000 ekvivalentních obyvatel, kde kvalita vypouštěných odpadních vod není v souladu s požadavky platných právních předpisů.

V části A.4.3. *Návrh prvků územního systému ekologické stability krajiny* Zásady územního rozvoje OK stanovují respektovat návrh nadregionálních a regionálních prvků územního systému ekologické stability krajiny.

V rámci oblasti A.5.1 *Koncepce ochrany přírodních hodnot* vymezují ZÚR OK následující požadavky:

- Při řešení změn využití území, při upřesňování tras liniových staveb v rámci vymezených koridorů vždy hledat řešení, která vyloučí, popř. budou minimalizovat vlivy na vyhlášená velkoplošná a maloplošná chráněná území, evropsky významné lokality a ptačí oblasti soustavy Natura 2000, přírodní parky, registrované významné krajinné prvky a přechodně chráněné plochy. Optimální řešení ověřovat v rámci zpracování podrobné dokumentace. Stavby budou v souladu s platnými právními předpisy posuzovány z hlediska vlivů na životní prostředí (EIA) (74.1);
- Na území chráněných krajinných oblastí (dále v textu CHKO) upřesňují možnosti provádění změn v území plány péče CHKO a zónace CHKO (74.2.);
- Pro maloplošná zvláště chráněná území stanovuje ochranné podmínky zákon a příslušný předpis, jimž se maloplošné zvláště chráněné území vyhláší (zřizuje). Návrhy opatření na zachování nebo zlepšení předmětu ochrany ve zvláště chráněném území jsou obsahem plánu péče pro dané území, který schvaluje příslušný orgán přírody (74.3.);
- Podporovat a realizovat krajnotvorná opatření podporující žádoucí environmentální i estetické funkce krajiny a ekosystémů; důraz klást na posilování retenční schopnosti krajiny (74.4.);
- Při využití území respektovat návrh nadregionálních a regionálních prvků územního systému ekologické stability krajiny. Respektovat zásady ochrany jednotlivých prvků ÚSES stanovené v bodě A.4 (74.5.);
- K zajištění ochrany a zachování kulturního dědictví, krajinného rázu a přírodních hodnot respektovat vymezená cenná území jako oblasti s přírodně krajinnými úpravami, s vysokým krajinným, památkovým a přírodním potenciálem (kulturní krajinné oblasti), stanovené v bodě 5.3 (74.6.);
- Nepřipustit návrh nových ploch pro výstavbu zařízení pro odstraňování nebezpečných odpadů v CHKO, CHOPAV a v území tzv. Ramzovského nasunutí (74.9.).

9.2.3 Krizové řízení a integrovaný záchranný systém

Oblast krizového řízení a posilování bezpečnosti je důležitým faktorem v procesu regionálního rozvoje. Rozvojových cílů obsažených ve strategických dokumentech lze dosahovat pouze za předpokladu existence moderních bezpečnostních prvků. Jednou z úloh krizového řízení je zajištění bezpečnosti regionu v návaznosti na rozvoj ekonomiky. Jedná se o monitorování vývoje bývalých výrobních a skladovacích areálů z pohledu bezpečnosti obyvatelstva. Z pohledu bezpečnosti a zajištění alespoň životního minima po dobu delších výpadků je nutné hledat

řešení také v náhradních energetických zdrojích. V návaznosti na rozvoj sídelních monobloků, průmyslových a obchodních center je nezbytné rozvíjet využití stávající technické infrastruktury určené k zásobování vodou i pro zásobování vodou k hasebním účelům. V těch lokalitách, kde nebude takové řešení možné, bude potřeba vytvořit podmínky pro výstavbu a údržbu jiných zdrojů požární vody.

V oblasti dopravní infrastruktury bude ve vztahu ke krizovému řízení potřeba řešit problémy spojené s hustotou silničního provozu a kongesce ulic zaparkovanými vozidly. Tyto faktory způsobují neprůjezdnost vozidel zasahujících složek IZS, což limituje možnosti poskytnutí nezbytné a státem garantované pomoci obyvatelstvu. Obdobně je nutné věnovat pozornost při vytváření nástupních ploch pro těžkou požární techniku u bytových domů, průmyslových, skladovacích nebo obchodních objektů či center.

Dalším důležitým prvkem krizového řízení je adaptace podmínek na současné změny klimatu a související extrémní situace (povodně, bleskové záplavy). Je nutné vybudovat systém předurčenosti dalších jednotek k plnění úkolů v oblasti ochrany obyvatelstva. Předurčené jednotky je nutné vybavit speciální technikou. V rámci kraje bude potřeba dále rozvíjet kvalitní podmínky pro realizaci preventivně výchovné činnosti a způsobů informování fyzických osob všech věkových skupin o charakteru možného ohrožení. Pro zkvalitnění odborné přípravy je nutné vybudovat výcvikové středisko, které bude umožňovat provádět odbornou přípravu jak profesionálních tak dobrovolných hasičů. Technické vybavení jednotek HZS by mělo být na úrovni evropských standardů a mělo by vycházet z analýzy rizika na území kraje.

Pozornost musí být věnována i modernizaci stávajícího systému varování obyvatelstva a jeho dobudování v oblastech ohrožených vznikem mimořádných událostí (povodně, únik nebezpečných látek, hustě osídlené oblasti atd.). Prioritou kraje je vybudování jednoho operačního a informačního střediska pro zajištění příjmu tísňových volání na linkách 112 a 150 a zajištění operačního řízení jednotek požární ochrany a složek integrovaného záchranného systému. Pro podporu strategického řízení je nutné udržovat a rozvíjet informační systémy, především geografické informační systémy a potřebnou infrastrukturu.

Pro zajištění akceschopnosti jednotek je nutné rekonstruovat stávající nebo vystavět nové požární stanice pro jednotky požární ochrany. Z hlediska koncepce a efektivity vynakládaných investičních a provozních nákladů se doporučuje budovat společné výjezdové areály pro složky IZS. Je nezbytné i nadále rozvíjet výstavbu technické infrastruktury a technického zázemí pro krizové řízení a dále posílit koordinaci jednotlivých činností a zlepšovat komunikace krizového řízení, včetně přeshraniční spolupráce. Velmi důležitou oblastí je rozvoj spolupráce při přípravě na řešení mimořádných situací a krizových stavů v rámci česko-polského příhraničí.

9.2.4 Kultura a památková péče

Kulturní činnosti přispívají dílčím způsobem ke zvyšování atraktivity území pro jeho obyvatele. Oblast kultury má v mnoha svých segmentech úzkou vazbu na cestovní ruch a přispívá tak k rozvoji dílčích částí ekonomiky a podnikání. Spektrum podporovaných kulturních aktivit je obecně široké; jedná se o podporu médií, vydávání tiskovin, kinematografie, divadelnictví

a výstavní činnosti. Důležitou složkou této podpory bude ovšem aspekt regionální dimenze. Podporovány budou proto kulturní akce s přímou souvislostí s Olomouckým krajem, s důrazem na místní a regionální prvky. Podpora bude směřovat též k těm osvětovým, kulturním a společenským činnostem, které budou zaměřeny na specifika Olomouckého kraje – tedy zejména jeho tradici a historii.

Potřeba rozvoje kulturních aktivit vyvstává zejména v územích kraje, jejichž obyvatelé mají ztíženou dostupnost do míst s vyšší koncentrací kulturních zařízení (jedná se především o ORP Šumperk, Jeseník, Konice, Mohelnice, Hranice, Přerov a Lipník nad Bečvou). Přístup k podpoře kultury musí respektovat aktuální trendy, zejména zvýšení počtu subjektů působících v této oblasti, snižování úlohy státu a růst úlohy obcí a krajů v oblasti kultury, zvýšení zájmu obcí o kulturní tradice a kulturní dědictví. Rozvoj kultury musí reagovat na ekonomické bariéry rozvoje kultury, stejně jako na zvyšující se komercializaci a zvýraznění funkčních a ekonomických aspektů při obnově a využití památek.

Významnou součástí oblasti kultury je péče o nemovitě kulturní dědictví, které obecně náleží mezi nejvýznamnější urbanistické a architektonické hodnoty v území. Údržba těchto objektů stejně jako náklady na jejich provoz jsou vzhledem ke stavebním specifikům těchto objektů finančně náročné. I v Olomouckém kraji je obdobně jako v jiných krajích České republiky stavební stav některých těchto objektů nevyhovující. Nekomplexní a nedostatečná je zejména péče o kulturní památky mimo památkově chráněná území.

Kromě kulturních památek zapsaných do ústředního seznamu kulturních památek se v OK vyskytuje řada dalších historických památek a drobných objektů situovaných ve volné krajině. Existuje přitom přímá vazba mezi možnostmi venkovského cestovního ruchu a stavem a kvalitou krajiny a okolní přírody. Genius loci daného území v podobě udržovaných památných a historických objektů zde přímo souvisí s doprovodnými programy venkovského cestovního ruchu.⁹ Přístup k uchování nemovitého kulturního dědictví se musí řídit speciálními koncepčními materiály – programy obnovy a zachování jednotlivých kulturních památek.

Neměla by být opomíjena ani péče o movité kulturní dědictví (umělecká díla, knižní památky, archivní dokumenty, archeologické nálezy a sbírkové předměty obecně). Primární je vhodná prezentace sbírkového fondu pomocí moderních muzejních metod (interaktivní expozice aj.). Průběžně je nezbytné rovněž zajišťovat modernizaci stávajících expozic s ohledem na moderní informační technologie, včetně podpory přeměny knihoven na multifunkční a kulturní centra.

Pro zachování svébytného a jedinečného charakteru kraje je rovněž důležitá podpora regionálních a lokálních kulturních tradic; tedy podpora těch kulturních činností, které přispívají k uchování a prezentaci projevů tradiční lidové kultury, k ožívování starých a vytváření nových tradic, k vnímání regionálních a lokálních kulturních zvláštností a odlišností. V mnoha případech se jedná o tradice, které jsou unikátní a které jsou ohroženy zánikem. Tyto tradice přitom regulérně patří ke kulturněhistorickým hodnotám a dědictví České republiky.

⁹ Venkovský cestovní ruch – jeho specifika a podmínky pro rozvoj. Katedra cestovního ruchu: VŠE Praha 2007, s. 64.

Současně je potřeba podporovat mezinárodní, zejména přeshraniční spolupráci, včetně spolupráce s opolským vojvodstvím, případně s dalšími partnerskými regiony kraje a jednotlivými partnerskými městy municipalit Olomouckého kraje.

Většina aktivit v kultuře má obecně velmi úzkou vazbu na cestovní ruch a synergických efektů bude dosahováno zejména tam, kde bude možné začlenit kulturní aktivity a kulturní zařízení do činností spojených s cestovním ruchem. To se týká např. využití nemovitého a movitého kulturního dědictví, stejně jako využití muzejních expozic, galerií a dalších obdobných objektů. Ve vazbě na cestovní ruch bude zejména nezbytné zajistit propagaci kulturních a společenských akcí a kulturního dědictví v regionu, stejně jako podporovat rozvoj příslušných informačních systémů.

9.2.5 Soulad s územně plánovací dokumentací

V rámci části *A.5 Upřesnění územních podmínek koncepce ochrany a rozvoje přírodních, kulturních a civilizačních hodnot území kraj*, respektive v *A.5.3. Koncepce ochrany kulturních a civilizačních hodnot* stanovují Zásady územního rozvoje OK požadavek respektovat zásady ochrany kulturních památek a podmínky ochrany památkově chráněných území (památkové rezervace, památkové zóny, památková ochranná pásma, území s archeologickými nálezy). Pro tyto účely vymezují kulturně historicky významná území jako oblasti s přírodně krajinářskými úpravami, s vysokým krajinným, památkovým a přírodním potenciálem.

Veškeré výše uvedené části Zásad územního rozvoje OK, kde tyto části jsou relevantní pro strategii dalšího rozvoje kraje, byly adekvátním způsobem zohledněny v Návrhové části PRÚOOK, tak aby byl zajištěn vzájemný soulad a návaznost obou dokumentů.

9.2.6 Rozvoj měst a obcí

Kvalita fyzického prostředí, ve kterém se obyvatelé regionu pohybují – veřejných prostor a bydlení úzce souvisí s atraktivitou regionu. V případě veřejných prostranství bude i nadále nezbytné do budoucna dále podporovat projekty revitalizace městských center, městských zón, regenerace objektů typu brownfields. Kvalitu života, a tedy i zájem obyvatel dále v regionu setrvat, ovlivňuje též dostupnost občanského vybavení, primárně objektů vzdělávací, sociální, zdravotnické a volnočasové infrastruktury.

Obyvatelé svým pohybem reagují na nabídku volných pracovních míst, bydlení, kvalitu prostředí a výši mezd (často i na kvalitu životního prostředí, ta je ale v případě OK dobrá, především v severních částech kraje) atd. Nízká migrační atraktivita Olomouckého kraje ovlivňuje trend změny počtu obyvatel, stárnutí populace, nízkou ekonomickou aktivitu obyvatel, a tedy zpětně působí na zhoršení demografických ukazatelů a socio-ekonomické situace v kraji. V daném kontextu je klíčové udržení obyvatel v Olomouckém kraji, zejména těch mladších a vzdělaných. Významnou úlohu ve stabilizaci mladší populace hraje především dostupnost bydlení.

V oblasti socioekonomických dat dosahuje Olomoucký kraj v oblasti bydlení průměrných hodnot, s výjimkou výstavby domů s pečovatelskou službou, kde byl na 3. místě. Co se týče počtu vydaných stavebních povolení, má kraj téměř nejnižší počet stavebních povolení. Jedná se sice o skutečnost, která je z hlediska udržitelného rozvoje příznivá, otázkou ovšem zůstává, zdali se nejedná spíše o signál upozorňující na nezbytnost rozvoje modernizace a výstavby bytového fondu (z hlediska potřeb dalšího socioekonomického rozvoje regionu).

V oblasti bydlení je třeba do budoucna dále rozvíjet zlepšování prostředí především v problémových sídlištích, u nichž se v mnohých případech začíná vytrácet původní pestrá a do určité míry vyvážená sociální struktura. Podpora v oblasti bydlení bude proto směřována na prevenci sociálního úpadku, prevenci segregace a vzniku ghett vyloučených osob na sídlištích. Aktivity zde budou směřovat jak do regenerace bytových domů, tak i do revitalizace veřejných prostranství v těchto zónách.

9.2.7 Soulad s územně plánovací dokumentací

Zásady územního rozvoje OK zohledňují problematiku rozvoje měst a obcí následujícím způsobem.

V oblasti A.1. *Stanovení priorit územního plánování kraje pro zajištění udržitelného rozvoje území*
Zásady územního rozvoje OK zdůrazňují, co se týče *priorit v oblasti soudržnosti společenství obyvatel (3.1. udržení soudržnosti v území je posilováno v ZÚR OK)* nezbytnost:

- vymezovat plochy bydlení s ohledem na posílení sociální soudržnosti obyvatel území, zejména zamezovat územní segregaci obyvatel na základě požadavků vyplývajících z regionálního a oborového plánování (zejména komunitního plánování) (3.1.3);
- věnovat maximální pozornost lokalizaci území se zvýšenou mírou nezaměstnanosti a negativních sociálně ekonomických jevů, zejména velkých sídlišť, která vytvářejí ohrožení soudržnosti společenství obyvatel území. Tato území navrhovat k řešení v rámci systému regionálního, komunitního a jiných forem podpory (např. Programů regenerace sídlišť) (3.2.4.).

Pro strategii dalšího rozvoje kraje byly vybrány veškeré relevantní výroky z jednotlivých částí Zásad územního rozvoje OK, které byly adekvátním způsobem zohledněny v Návrhové části PRÚOOK, tak aby byl zajištěn vzájemný soulad a návaznost obou dokumentů.

9.2.8 Informační a komunikační technologie

I přes markantní rozvoj využívání informačních a komunikačních technologií v posledních letech lze obdobně jako i pro zbytek republiky identifikovat v Olomouckém kraji potřebu eliminace dílčích nevyhovujících aspektů.

Prostor pro další rozvoj spatřujeme v průběžném zvyšování kvality dat – tj. odstraňování duplicit a zajištění správnosti a přesnosti dat, spolu s vazbou na centrální registry a zajištěním sdílení dat

mezi subjekty veřejné správy. Současný stav tak vyvolává potřebu zajištění interoperability jednotlivých informačních systémů, rozvoj jednotné komunikační infrastruktury veřejné správy, zvýšení dostupnosti a kvality veřejných služeb, zvýšení kvality a dostupnosti informací o území. Velký podíl dat dosud není digitalizován a datové zdroje územní veřejné správy jsou často stále roztržité, nejednoznačné a nedostatečně popsány.

Na významu bude bezpochyby dále nabývat průběžné zvyšování efektivity výkonu veřejné správy, dosahované mimo jiné rozvojem ICT technologií. Bude nezbytné dále rozvíjet rozšíření a zjednodušení komunikace s úřadem a průběžně zkvalitňovat rozhraní úřad – občan/podnikatel ve smyslu projektů eGovernment. Cílem podpory je také vnitřní integrace činností jednotlivých orgánů působících v území ve smyslu integrované veřejné správy.

Požadavkům na další rozvoj ICT technologií musí odpovídat také kvalita technických a programových prostředků. Ta bude zlepšena mimo jiné vybudováním páteřní sítě Olomouckého kraje, propojením technologických center kraje a technologických center obcí s rozšířenou působností.

Z hlediska dostupnosti informačních technologií a současných požadavků na připojení k vysokorychlostnímu internetu je ve vybavení územních samospráv na úrovni obcí stále prostor pro další zlepšování. Stále patří mezi potřeby regionu budování ICT infrastruktury v některých z těžce dostupných nebo příhraničních oblastech a zvyšování dostupnosti služeb spojených s ICT (portály, vstupy).

Informační a komunikační technologie jsou rovněž klíčovými pilíři infrastruktury pro zajištění bezpečnosti a řízení rizik. Další rozvoj ICT technologií v této oblasti je z hlediska prevence mnohdy rozsáhlých materiálových škod přímo klíčový.

9.2.9 Sociální služby a zdravotnictví

Sociální služby

Kraj je jednou z klíčových institucí zajištění kvalitních a dostupných sociálních služeb – a to jak v oblasti poskytování sociální péče tak sociálních služeb prevence a poradenství. V rámci svého výkonu je kraj ve vzájemné interakci s celou řadou dalších aktérů: státem, obcemi, poskytovateli a uživateli sociálních služeb.

Olomoucký kraj je zřizovatelem celkem 32¹⁰ příspěvkových organizací – poskytovatelů sociálních služeb (z celkového počtu 127¹¹ na území OK). Kraj se na provozu těchto organizací podílí finančně. Ve většině případů též kraj poskytuje svůj majetek, ve kterém dané organizace sídlí a provozují svoji činnost.

¹⁰ K 1.1.2011 došlo ke sloučení dvou organizací, tj. ke snížení příspěvkových organizací OK z 33 na 32.

¹¹ K 1.1.2011 došlo ke sloučení dvou organizací, tj. ke snížení celkového počtu poskytovatelů služeb z 128 na 127.

Olomoucký kraj věnuje problematice sociálních služeb velkou pozornost – byla zpracována a implementována celá řada oborových dokumentů a koncepcí zaměřených plošně i na vybrané skupiny obyvatel se specifickými potřebami.

Nabídka sociálních služeb je v rámci kraje rozprostřena relativně nerovnoměrně. Vyšší nabídku je samozřejmě možné zaznamenat ve větších městech kraje.

V roce 2010 byla situace kraje i poskytovatelů sociálních služeb determinována omezováním veřejných rozpočtů, které pro řadu poskytovatelů sociálních služeb představují významný zdroj příjmů a mají významný vliv na jejich existenci či případný zánik.

Poptávku po sociálních službách ovlivňuje též demografické složení obyvatelstva. Bylo prokázáno, že v nadcházejících letech dojde k významnému nárůstu podílu starších osob v celkové populaci. Na tuto změnu bude třeba reagovat různými opatřeními – mj. adaptací kapacit vybraných služeb sociální péče poskytované seniorům, ať již ambulantní, pobytové či terénní. Lze předpokládat, že v souvislosti s touto změnou dojde též ke zvýšení poptávky po službách ze strany osob pečujících. K příslušným změnám nevyhnutelně dojde i v oblasti politiky zaměstnanosti, neboť se bude prodlužovat produktivní věk a doba setrvání osob na trhu práce.

Kvalitu sociálních služeb ovlivňuje vedle lidského potenciálu též dostupnost a kvalita technického a přístrojového vybavení, které musí být přizpůsobeno požadavkům specifických skupin obyvatel, které tyto služby využívají (jedná se např. o osoby se sníženou schopností pohybu a orientace.).

S ohledem na potřeby reálných a zejména potenciálních uživatelů sociálních služeb je nezbytné zajistit také kvalitní informační systém. Systém musí zohledňovat komunikační prostředky jednotlivých skupin obyvatel tak, aby byly vhodně využity komunikační kanály a zajištěna dostupnost informací pro všechny obyvatele a subjekty zapojené do systému poskytování sociálních služeb.

Zdravotnictví

Olomoucký kraj je zřizovatelem celkem 5 příspěvkových organizací poskytujících zdravotnické služby. Jedná se však o pouhý zlomek z celkového počtu poskytovatelů zdravotních služeb na území kraje. Z toho vyplývá, že vliv kraje na poskytované zdravotnické služby je poměrně omezený. Prostřednictvím svých činností vykonávaných v přenesené a samostatné působnosti ovlivňuje kraj poskytování dostupných zdravotních služeb. Nutným podkladem je zde hloubková znalost nabídky a poptávky po službách na celém území kraje a spolupráce s předmětnými subjekty. Zároveň je Olomoucký kraj jediným akcionářem společnosti Nemocnice Olomouckého kraje, a.s., která však přímo zdravotní péči neposkytuje, je pouze správcem majetku kraje v nemocnicích, ve kterých poskytuje zdravotní péči soukromý provozovatel na základě smlouvy o nájmu podniku.

Zpracování nových koncepčních materiálů ve zdravotnictví je zatím vzhledem k neexistenci celostátních koncepčních dokumentů problematické. Po provedení reformy ve zdravotnictví dojde ke zpřesnění kompetencí orgánů veřejné správy i postavení zdravotních pojišťoven, které

v současnosti do značné míry určují svou smluvní politikou charakter, rozmístění a rozsah poskytované zdravotní péče.

9.2.10 Tělovýchova a sport

Kraj vykonává činnosti také v oblasti zájmového vzdělávání. V oblasti sportu kraj zejména vytváří podmínky pro sport a jeho finanční podporu.

V přenesené působnosti spolupracuje kraj s nestátním neziskovým sektorem. Zodpovídá tak za oblast sportu a tělovýchovy a za organizování soutěží vyhlášených MŠMT.

V samostatné působnosti kraj podporuje činnost právnických osob působících v oblasti sportu a poskytuje neinvestiční příspěvky na podporu celoročních sportovních činností či na organizaci sportovních akcí.

Olomoucký kraj také vyhláší nejlepší sportovce kraje, podporuje mladé talentované sportovce či realizuje akci „Sportuj s krajem“.

Velkou výhodou Olomouckého kraje je velmi dobré vybavení kraje tělocvičnami, sportovišti a stadiony. Tato výhoda přitom představuje velkou příležitost kvalitně využitého volného času nejen pro místní obyvatele, ale i pro návštěvníky kraje.

Ze socioekonomických analýz kraje navíc vyplývá, že pouze 16 % škol neprovozuje vlastní sportovní zařízení, přičemž 85 % sportovních zařízení škol je využíváno i veřejností. Modernizace těchto sportovišť proto představuje velký potenciál rozvoje sportovních aktivit široké veřejnosti Olomouckého kraje.

Mezi nejčastěji vykonávané sportovní aktivity ve školních sportovních zařízeních jsou atletika, floorbal, fotbal, stolní tenis, bojové sporty a tanec. Mezi nejméně často nabízené sporty patří s ohledem na dostupné vybavení škol zejména squash a minigolf.

Z dotazníkových šetření realizovaných v rámci studie Analýza využití sportovních zařízení škol veřejností přitom vyplývá, že celých 46 % respondentů se domnívá, že stávající školní sportovní zařízení vyžadují další modernizaci a rozšíření zařízení tak, aby lépe pokrylo poptávku ze strany veřejnosti.

9.3 *Aktivity*

Následující výčet naznačuje aktivity, které mohou být realizovány všemi subjekty působícími dané oblasti podpory. Realizace těchto aktivit přispívá k dosahování cíle rozvojové priority D. PRÚOOK.

9.3.1 Životní prostředí a krajina

1. Zvyšování ekologické stability krajiny a ochrana volné krajiny

a. Zvýšení ekologické stability krajiny

- b. Zvýšení retenční schopnosti krajiny
 - c. Ochrana krajinného rázu
 - d. Zvýšení ochrany roztroušené zeleně a její nová výsadba
 - e. Obnova a údržba lokalit významných z hlediska ochrany přírody
 - f. Zřízení dalších přírodních parků v dosud harmonické krajině
 - g. Realizace programů a opatření na ochranu a zvýšení biodiverzity, včetně záchranných stanic, obnovy a vytváření nových významných krajinnotvorných prvků
2. Rozvoj zemědělství a venkova
- a. Udržitelné využívání zemědělské a lesní půdy
 - b. Podpora konkurenceschopného, multifunkčního a diverzifikovaného zemědělství
 - c. Zvyšování kvality výroby v agrárním sektoru, budování regionálních značek
 - d. Podpora odbytu a využití zemědělské produkce
 - e. Podpora ekologicky šetrných a tradičních způsobů hospodaření
3. Ochrana ovzduší - snižování emisí a zlepšování kvality ovzduší
- a. Snižování emisní zátěže a snížení emisí, omezení resuspenze emitovaných částic jejich odstraněním
 - b. Přesun (vymístění) zdrojů emisí tuhých znečišťujících látek mimo obydlené oblasti – podpora budování obchvatů
 - c. Podpora úspor a efektivního využívání energie (např. omezení studených startů motorových vozidel; snížení energetické náročnosti budov)
 - d. Ekologizace veřejné dopravy
 - e. Omezení emisí VOC při používání rozpouštědel
 - f. Podpora využívání obnovitelných zdrojů energie
4. Zlepšování kvality ochrany podzemních a povrchových vod
- a. Výstavba, modernizace a intenzifikace čistíren odpadních vod
 - b. Výstavba a rekonstrukce kanalizací
 - c. Omezování vlivu plošných a difúzních zdrojů znečištění na úroveň jakosti vod
 - d. Podpora správné zemědělské praxe a revitalizace krajiny
 - e. Omezení nebo vymístění činností škodlivých vodárenským a lázeňským vodám
 - f. Podpora realizace opatření pro snížení odtoku vody z povodí a eliminaci povodňových průtoků prováděnými způsobem blízkým přírodě s významným protipovodňovým efektem

- g. Výstavba, modernizace a rekonstrukce vodovodní sítě

5. Moderní odpadové hospodářství

- a. Podpora budování nových a rozšíření kapacity stávajících zařízení na úpravu, recyklaci a využití odpadů
- b. Podpora budování a rozšiřování systému separovaného sběru využitelných složek komunálních odpadů a separačních dvorů
- c. Podpora technologií produkujících nižší množství odpadů oproti stávajícím technologiím
- d. Vytvoření udržitelného systému likvidace odpadu

9.3.2 **Krizové řízení a integrovaný záchranný systém**

1. Rozvoj systému krizového řízení a podpora jeho prvků

- a. Monitoring bývalých výrobních a skladovacích areálů z pohledu bezpečnosti obyvatelstva (nebezpečí vzniku požárů, mimořádných událostí s únikem nebezpečných látek a pod.)
- b. Zajištění náhradní dodávky elektrické energie pro případy déletrvajícího výpadku dodávky
- c. Údržba a rozvoj informačních systémů, především geografické informační systémy, zajištění informovanosti obyvatelstva

2. Podpora integrovaného záchranného systému a zvyšování připravenosti

- a. Opatření zajišťující průjezdnost pro vozidla zasahujících složek IZS
- b. Vytváření nástupních ploch pro těžkou požární techniku u bytových domů, průmyslových, skladovacích nebo obchodních objektů či center
- c. Vytváření podmínek pro zásobování vodou k hasebním účelům včetně vytvoření podmínek pro výstavbu a údržbu zdrojů požární vody
- d. Budování systému předurčenosti dalších jednotek k plnění úkolů v oblasti ochrany obyvatelstva (podpora jednotek dobrovolných hasičů)
- e. Rekonstrukce a výstavba nových požárních stanic pro jednotky požární ochrany a společných výjezdových areálů pro složky IZS
- f. Zajištění odpovídajícího technického vybavení a zázemí pro jednotky požární ochrany
- g. Vytváření podmínek pro zajištění akceschopnosti složek integrovaného záchranného systému
- h. Realizace preventivně výchovné činnosti a rozvoj způsobů informování fyzických osob všech věkových skupin o charakteru možného ohrožení
- i. Rozvoj spolupráce při přípravě na řešení mimořádných událostí a krizových stavů v rámci česko-polského příhraničí

9.3.3 Kultura a památková péče

- a. Projekty obnovy a využití památkových objektů či souborů zapsaných v Ústředním seznamu kulturních památek
- b. Projekty obnovy a využití památkových objektů či souborů, drobných památek a historických staveb nezapsaných v Ústředním seznamu kulturních památek
- c. Obnova movitého kulturního dědictví (umělecká díla, knižní památky, archivní dokumenty, archeologické nálezy a sbírkové předměty obecně)
- d. Propagace nemovitého a movitého kulturního dědictví v cestovním ruchu
- e. Podpora kulturních akcí a místních kulturních tradic, zejména s důrazem na regionální a lokální kulturní zvláštnosti a odlišnosti
- f. Podpora rozvoje tvůrčích kulturních aktivit vedoucích ke zvýšení kulturní nabídky v regionu
- g. Propagace a podpora kulturních a společenských akcí a kulturního dědictví
- h. Vytváření informačních systémů památek, kulturních zařízení a aktivit
- i. Tvorba plánů a programů zachování a obnovy památkového fondu
- j. Podpora činnosti knihoven

9.3.4 Rozvoj měst a obcí

- a. Revitalizace veřejných prostranství
- b. Rozvoj infrastruktury občanské vybavenosti
- c. Regenerace bytových domů
- d. Realizace projektů zaměřených na podporu sociálního bydlení

9.3.5 Informační a komunikační technologie

- a. Rozvoj informačních a komunikačních systémů pro podporu podnikání a ekonomické spolupráce, včetně přeshraniční (např. dostupnost kapacitního připojení k internetu, speciální softwarové aplikace)
- b. Zvyšování dostupnosti služeb ICT (portály, vstupy)
- c. Rozvoj služeb elektronické veřejné správy (eGovernment s provázaností na úroveň národní a mezinárodní)
- d. Výstavba infrastruktury (technologická centra, datové a páteřní sítě)
- e. Projekty na zajištění zabezpečení ICT, zvýšení integrity, validity a kvality dat

- f. Projekty na podporu spolupráce mezi subjekty veřejné správy v území, jejich příspěvkovými organizacemi, případně komerční sférou
- g. Digitalizace datových zdrojů, jejich zpřístupňování, ochrana a dlouhodobé ukládání
- h. Propagace poskytování služeb elektronické veřejné správy
- i. Rozvoj ICT infrastruktury pro bezpečnost, prevenci a řízení rizik

9.3.6 Sociální služby a zdravotnictví

1. Investiční podpora rozvoje technické infrastruktury, vybavení a zařízení pro poskytování sociálních a zdravotních služeb

- a. Budování a/nebo modernizace infrastruktury pro poskytování sociálních a zdravotních služeb
- b. Rekonstrukce a/nebo budování nových staveb zdravotnických zařízení
- c. Pořízení vybavení za účelem zvýšení kvality poskytovaných sociálních (vč. návazných) a zdravotních služeb
- d. Technologický rozvoj v oblasti sociálních a zdravotních služeb
- e. Adaptace infrastruktury pro poskytování sociálních a zdravotních služeb s ohledem na potřeby znevýhodněných skupin společnosti (např. osoby se sníženou schopností pohybu a orientace)
- f. Investiční podpora procesu a zavádění jednotného přístupu v transformaci pobytových zařízení sociálních služeb v jiné druhy sociálních služeb
- g. Investiční podpora poskytovatelům sociálních služeb, zaměstnavatelům a dalším subjektům v souladu se Střednědobým plánem sociálních služeb¹²
- h. Nákup přístrojového vybavení zdravotnických zařízení
- i. Modernizace a obnova přístrojového vybavení (zdravotnických prostředků) zařízení zařazených do národní sítě zdravotnických zařízení, včetně technického zázemí
- j. Systémová opatření v oblasti prevence zdravotních rizik obyvatelstva a prevence sociálního vyloučení osob znevýhodněných jejich zdravotním stavem nebo věkem
- k. Podpora na komunitní úrovni specializovaných center a zdravotnických zařízení pro pacienty s chronickým onemocněním, pacienty se zdravotním postižením a pacienty v terminálních stavech
- l. Podpora rehabilitačních oddělení, zaměřená na specializovanou péči pro jednotlivé skupiny osob se zdravotním postižením

¹² Případně jiným koncepčním dokumentem, kterým může být Střednědobý plán sociálních služeb v budoucnu nahrazen.

- m. Podpora lázeňských služeb a zařízení zaměřená na poskytování specializované péče a prevenci zdravotních rizik

2. Neinvestiční podpora poskytovatelů sociálních a zdravotnických služeb

- a. Podpora sociálních služeb a dalších nástrojů ve prospěch sociálního začleňování cílových skupin
- b. Podpora procesů poskytování sociálních služeb, včetně podpory partnerství na místní a regionální úrovni
- c. Podpora systémových opatření a nástrojů v oblasti sociálních služeb a vzdělávání zadavatelů a poskytovatelů sociálních služeb
- d. Podpora systémových opatření a nástrojů v oblasti poskytování zdravotnických služeb a vzdělávání zdravotnických pracovníků
- e. Podpora programů pro vyrovnávání příležitostí pro občany se zdravotním postižením, podpora programů veřejně účelných aktivit osob se zdravotním postižením
- f. Podpora na komunitní úrovni specializovaných center a zdravotnických zařízení pro pacienty s chronickým onemocněním, pacienty se zdravotním postižením a pacienty v terminálních stavech
- g. Podpora rehabilitačních oddělení, zaměřená na specializovanou péči pro jednotlivé skupiny osob se zdravotním postižením
- h. Podpora prevence v péči o zdraví
- i. Podpora zavádění a rozvoje domácí zdravotní péče

3. Sociální podpora příslušníkům vyloučených romských komunit

- a. Podpora sociálních služeb a dalších nástrojů vedoucích k sociálnímu začleňování příslušníků sociálně vyloučených romských komunit
- b. Podpora procesů poskytování sociálních služeb, včetně podpory partnerství na místní a regionální úrovni
- c. Podpora systémových opatření a nástrojů v oblasti sociálních služeb a vzdělávání zadavatelů a poskytovatelů sociálních služeb
- d. Investiční a neinvestiční podpora v lokalitách působení Agentury pro sociální začleňování v romských lokalitách

4. Podpora na institucionální a exekutivní úrovni

- a. Řízení kvality a nákladovosti systému veřejného zdraví
- b. Podpora vzniku dobrovolnických center a rozvoje dobrovolnických aktivit ve zdravotnických a sociálních zařízeních
- c. Podpora vzniku informačních materiálů a vzdělávacích aktivit v oblasti sociálních a zdravotních služeb

- d. Podpora vzniku informačních a osvětových materiálů a aktivit zaměřených na širokou veřejnost v rámci sekundární prevence prohloubení zdravotního postižení
- e. Marketing a propagace ve vztahu k sociálním a zdravotním službám

9.3.7 Tělovýchova a sport

- a. Rozvoj infrastruktury pro sportovní a jiné volnočasové aktivity
- b. Podpora pořádání sportovních a jiných volnočasových akcí
- c. Podpora zpřístupňování sportovních zařízení veřejnosti

9.4 *Oblasti podpory Olomouckého kraje*

9.4.1 Životní prostředí a krajina (D.I)

D.I.1 Udržitelný rozvoj území kraje – rozvoj zemědělství a venkova

Odůvodnění oblasti podpory

Dotační podpora v produkčním odvětví zemědělství je oproti jiným oblastem Evropskou komisí velice omezena. I přes tuto skutečnost je však vhodné v maximální míře podporovat dotačními prostředky do zemědělství přítomnost lidí v krajině, která si tak zachovává své hodnoty. Olomoucký kraj hodlá podporovat ty z aktivit, které nejsou předmětem podpory z evropských a národních zdrojů a které spadají do působnosti kraje. V samostatné působnosti kraje je cílem poskytovat finanční podporu projektům v oblasti životního prostředí a kontrolovat její využití. Kraj tak činí prostřednictvím dotačního titulu na podporu kulturní krajiny Finanční příspěvky na hospodaření v lesích.

Olomoucký Kraj je rovněž zapojen do implementace následujících dotačních titulů administrovaných primárně na národní nebo evropské úrovni:

- Agroenvironmentální opatření České republiky 2007–2013
- Program péče o krajinu
- Záchrané programy pro zvláště chráněné druhy – spolufinancované v rámci Finančních mechanismů EHP/Norska

Podporované aktivity těchto dotačních titulů se vzhledem k zapojení kraje při jejich administraci odráží též v níže uvedených aktivitách oblasti podpory Olomouckého kraje pro jiné subjekty.

Olomoucký kraj zjišťuje potřeby v oblasti zemědělství a venkova, snaží se subjekty směřovat k existujícím dotačním titulům. Mimo to i vznik některých dotačních titulů sám iniciuje¹³.

Olomoucký kraj také v rámci svých aktivit podporuje činnost subjektů v regionu. Zejména se jedná o poradenství, osvětovou činnost a konzultace k připravovaným záměrům.

Aktivity oblasti podpory pro Olomoucký kraj a jeho organizace

OPE D.I.1.1 Podpora subjektům působícím v oblasti péče o životní prostředí a krajinu

Aktivity oblasti podpory Olomouckého kraje pro jiné subjekty

OPI D.I.1.1 Realizace agroenvironmentálních opatření České republiky

OPI D.I.1.2 Zvyšování biologické rozmanitosti

OPI D.I.1.3 Opatření k ochraně přírodních a kulturních hodnot krajiny

OPI D.I.1.4 Realizace přijatých záchranných programů a programů péče pro zvláště chráněné druhy rostlin a živočichů

OPI D.I.1.5 Příprava nových záchranných programů a programů péče pro prioritní druhy

OPI D.I.1.6 Podpora obnovy, zajištění a výchovy lesních porostů

OPI D.I.1.7 Podpora při pořizování ekologických a k přírodě šetrných technologií

OPI D.I.1.8 Podpora ostatního hospodaření v lesích (práce související se zachováním a reprodukci genových zdrojů lesních dřevin, zakládání a provoz semenných sadů)

Nositelé projektů

- Olomoucký kraj
- fyzické a právnické osoby
- NNO
- obce
- organizační složky státu
- příspěvkové organizace
- státní organizace
- státní podniky
- svazky obcí

Finanční zdroje

- Rozpočet OK (mj. Finanční příspěvky na hospodaření v lesích)
- Program rozvoje venkova ČR 2007–2013 (zejména Agroenvironmentální opatření)
- Program péče o krajinu

¹³ V minulosti to byl např. program pro začínající včelaře reagující na aktuální potřebu obnovy včelstev a podpory zahájení činnosti mladých včelařů.

- Záchranné programy pro zvláště chráněné druhy – spolufinancovaných v rámci Finančních mechanismů EHP/Norska
- OP Životní prostředí 2007-2013

Monitorovací ukazatele

Název indikátoru	Měrná jednotka
Počet hektarů podpořených akcí obnovy a výchovy lesních porostů	ha
Počet realizovaných akcí na ekologické a přírodě šetrné technologie v lesním hospodářství ¹⁴	Počet
Celková finanční náročnost	tis. Kč

D.1.2 Ochrana ovzduší – snižování emisí a zlepšování kvality ovzduší

Odůvodnění oblasti podpory

V oblasti ochrany ovzduší je potřeba zajistit na celém území zóny Olomouckého kraje kvalitu ovzduší splňující zákonem stanovené požadavky (imisní limity a cílové imisní limity) a přispět tak k dodržení závazků, které Česká republika přijala v oblasti omezování emisí znečišťujících látek do ovzduší (národní emisní stropy).

Olomoucký kraj má v oblasti ochrany ovzduší především kontrolní funkci. Olomoucký kraj kontroluje a hodnotí dodržování imisních limitů a emisních stropů na základě údajů z informačního systému kvality ovzduší. Olomoucký kraj dále plní funkci regulační.

S touto problematikou úzce souvisí potřeba úspor energie dosahovaná především snižováním energetické náročnosti budov.

Aktivity oblasti podpory pro Olomoucký kraj a jeho organizace

OPE D.1.2.1 Provádění dozoru nad ochranou ovzduší

OPE D.1.2.2 Zpracování plánů snížení emisí u stacionárních zdrojů

Nositelé projektů

- Olomoucký kraj

Finanční zdroje

- Rozpočet OK
- OP Životní prostředí 2007-2013
- Program Zelená úsporám
- Program Nový panel
- Programy evropské územní spolupráce

¹⁴ Indikátor využívaný v rámci programu „Finanční příspěvky na hospodaření v lesích“

Monitorovací ukazatele

Název indikátoru	Měrná jednotka
Počet akcí s dopadem na ochranu ovzduší	Počet
Celková finanční náročnost	tis. Kč

D.1.3 Zlepšování kvality ochrany podzemních a povrchových vod

Odůvodnění oblasti podpory

Zásobování Olomouckého kraje pitnou vodou je, s výjimkou některých horských oblastí, co do počtu napojených obyvatel i co do technického a koncepčního řešení na dobré úrovni. Na území Olomouckého kraje bylo na veřejný vodovod v roce 2009 napojeno 89,4 % obyvatel¹⁵. Města a řada obcí však mají vodovod vybudován již dlouhá léta s nutností postupných rekonstrukcí a výměn. Tyto rekonstrukce a výměny budou probíhat postupně dle potřeb a finančních možností provozovatele. Podpora Olomouckého kraje nebude směřována do rekonstrukcí a oprav ale spíše do budování chybějící infrastruktury.

V Olomouckém kraji je napojeno 74,3 % obyvatel na veřejnou kanalizaci a 66,9 % obyvatel je napojeno na ČOV. Role Olomouckého kraje v této oblasti je opět spíše regulační a kontrolní. Olomoucký kraj spravuje Fond na podporu výstavby a obnovy vodohospodářské infrastruktury na území Olomouckého kraje. V rámci tohoto fondu kraj rozděljuje dotace obcím. Díky tomuto nástroji může kraj přímo ovlivňovat projekty realizované v kraji.

Olomoucký kraj se také snaží aktivně zapojit do realizace protipovodňových opatření. Zde je důležitá koordinace činností s Povodím Moravy s.p. a Povodím Odry s.p., jež jsou hlavními nositeli investičních i neinvestičních projektů protipovodňové ochrany na místní úrovni.

Aktivity oblasti podpory pro Olomoucký kraj a jeho organizace

OPE D.I.3.1 Podpora realizace protipovodňových opatření

OPE D.I.3.2 Podpora přípravy a realizace studií a koncepcí zpracování protipovodňových opatření

Aktivity oblasti podpory Olomouckého kraje pro jiné subjekty

OPI D.I.3.1 Podpora výstavby a obnovy vodohospodářské infrastruktury vodovodů a kanalizací za účelem potřebného vybavení sídel na území kraje

Nositelé projektů

- Olomoucký kraj
- obce

¹⁵ Hodnota 89,4 % s může na první pohled zdát jako vysoká. Nicméně kraj řadí až na 4. nejhorší místo před kraje Středočeský (83,5 %), Plzeňský (81,4 %) a Liberecký (88,5 %). Naopak nejvyšší podíl obyvatel zásobovaných vodou z vodovodů pro veřejnou potřebu má kraj Moravskoslezský (97,9 %) a kraj Karlovarský (98,1 %). Průměr (bez hlavního města Prahy) činí 91,8 %.

- svazky obcí
- Povodí Moravy
- Povodí Odry

Finanční zdroje

- Rozpočet OK
- Fond na podporu výstavby a obnovy vodohospodářské infrastruktury na území Olomouckého kraje
- OP Životní prostředí 2007-2013
- Státní fond životního prostředí
- státní rozpočet

Monitorovací ukazatele

Název indikátoru	Měrná jednotka
Počet podpořených akcí	Počet
Celková finanční náročnost	tis. Kč

D.1.4 Moderní odpadové hospodářství

Odůvodnění oblasti podpory

Míra primárního třídění a celková výtěžnost ve všech odděleně sbíraných složkách – papír, plast, sklo, nápojový karton a kovy na území Olomouckého kraje má neustále stoupající tendenci. Olomoucký kraj je třetí nejúspěšnější kraj v České republice v celkové výtěžnosti tříděného sběru a zpětného využití vyříděných složek komunálního odpadu.

Tento trend je výsledkem působení komunikačních kampaní k zapojení obcí a obyvatelstva do systému třídění komunálního odpadu s cílem zvýšení množství a kvality odděleně sesbíraných využitelných složek komunálního odpadu včetně obalové frakce podporovaných z rozpočtu Olomouckého kraje.

Nadále dochází k posílení sítě sběrových nádob v rámci projektu "Intenzifikace odděleného sběru a zajištění využití komunálního odpadu včetně jeho obalové složky" realizovaného Olomouckým krajem a autorizovanou společností EKO-KOM a.s. již od roku 2004.

Aktivity oblasti podpory pro Olomoucký kraj a jeho organizace

OPE D.1.4.1 Podpora třídění a ekologické likvidace odpadů

Aktivity oblasti podpory Olomouckého kraje pro jiné subjekty

OPI D.1.4.1 Zvyšování míry třídění odpadů za účelem recyklace v rámci projektu "Intenzifikace odděleného sběru a zajištění využití komunálního odpadu včetně jeho obalové složky"

OPI D.1.4.2 Podpora ekologické likvidace a využití odpadů

Nositelé projektů

- Olomoucký kraj
- obce

Finanční zdroje

- Rozpočet OK
- OP Životní prostředí 2007-2013
- státní rozpočet

Monitorovací ukazatele

Název indikátor	Měrná jednotka
Počet podpořených akcí	Počet
Počet přiznaných podpor	Počet
Celková finanční náročnost	tis. Kč

9.4.2 Krizové řízení (D.II)

D.II.1 Krizové řízení a integrovaný záchranný systém

Odůvodnění oblasti podpory

Role Olomouckého kraje v oblasti krizového řízení spočívá především v činnostech celkové koordinace jednotlivých relevantních činností, vzájemné koordinaci integrovaného záchranného systému, posílení akceschopnosti integrovaného záchranného systému v případě živelních pohrom, mimořádných událostí a krizových situací. Tomu odpovídá též níže uvedený výčet jednotlivých podporovaných aktivit, jejichž realizace vychází z popisu výchozího stavu této rozvojové priority.

Zkušenosti z řešení různých mimořádných událostí, a to zejména při povodních, jednoznačně prokázaly potřebu disponovat organizovanými skupinami osob, které by plnily specifické úkoly v oblasti ochrany obyvatelstva související se záchrannými a likvidačními pracemi a jako složky integrovaného záchranného systému by následně navazovaly na činnost jednotek požární ochrany při plnění úkolů bezprostředně souvisejících se záchranou životů, zdraví a majetku obyvatelstva. Finanční podpora Olomouckého kraje bude směřovat k podpoře činnosti složek krizového řízení na úrovni jednotlivých obcí. Další podpora bude směřována k efektivnímu zapojení neziskových organizací a dobrovolných občanských sdružení při řešení mimořádných událostí a krizových situací.

Ambicí Olomouckého kraje je zvýšení koordinovanosti složek IZS. Přispějí k tomu dva projekty, které kraj zamýšlí realizovat. Jedná se o projekt vybudování operačního a informačního střediska s celokrajskou působností a o projekt vytvoření komunikační sítě, do níž budou připojeny všechny jednotky IZS.

Aktivita oblasti podpory pro Olomoucký kraj a jeho organizace

OPE D.II.1.1 Zvýšení kvality vzdělávání na školách k získávání znalostí na zvládnutí dopadů živelních pohrom a dalších mimořádných událostí

OPE D.II.1.2 Zkvalitnění odborných znalostí a připravenosti obyvatelstva na řešení mimořádných událostí a krizových situací (kurzy, praktický výcvik atd.)

OPE D.II.1.3 Podpora rozvoje systému varování a informování obyvatelstva před hrozícím nebezpečím

OPE D.II.1.4 Podpora budování operačních a technologických center pro zkvalitnění spolupráce mezi složkami integrovaného záchranného systému

OPE D.II.1.5 Podpora rozvoje technické infrastruktury pro zkvalitnění vzájemné komunikace mezi složkami IZS a pro následné zefektivnění koordinačních činností

OPE D.II.1.6 Instalace nové technologie „Národního systému příjmu tísňového volání“

OPE D.II.1.7 Výstavba střediska praktického výcviku pro jednotky požární ochrany a složky IZS

OPE D.II.1.8 Vytváření podmínek pro efektivní činnost řídicích orgánů složek IZS v místě zásahu a činnost orgánů krizového řízení

Aktivita oblasti podpory Olomouckého kraje pro jiné subjekty

OPI D.II.1.1 Zlepšení vybavení jednotek sborů dobrovolných hasičů obcí ke zvládnutí mimořádných událostí

OPI D.II.1.2 Zvýšení připravenosti jednotek sborů dobrovolných hasičů obcí organizací a zkvalitněním odborné přípravy jejich členů

OPI D.II.1.3 Podpora výstavby a rekonstrukce požárních stanic jednotek sborů dobrovolných hasičů

Nositelé projektů

- Olomoucký kraj
- obce
- organizační složky státu
- příspěvkové organizace OK
- státní organizace

Finanční zdroje

- Rozpočet OK (mj. Příspěvky na pořízení, rekonstrukci, opravu požární techniky a nákup věcného vybavení JSDH)
- Integrovaný operační program 2007-2013
- OP Životní prostředí
- Programy evropské územní spolupráce
- ROP Střední Morava 2007-2013

- státní rozpočet

Monitorovací ukazatele

Název indikátoru	Měrná jednotka
Počet podpořených akcí	Počet
Celková finanční náročnost	tis. Kč

9.4.3 Kultura a památková péče (D.III)

D.III.1 Kultura a památková péče

Odůvodnění oblasti podpory

Role Olomouckého kraje v kontextu zaměření rozvojové priority D. Kvalita života spočívá především v modernizaci stávajících expozic u příspěvkových organizací kraje a podpory přeměny knihoven v multifunkční a kulturní centra.

Z hlediska naplnění popisované strategie bude kraj a jeho organizace pokračovat v propagaci a podpoře osvětových, kulturních a společenských akcí zaměřených na historické a tradiční hodnoty kraje. Tyto činnosti budou probíhat v koordinaci s Oddělením cestovního ruchu, a ve spolupráci s kulturními centry a informačními středisky. Kraj bude podporovat akce živé kultury, zejména s důrazem na regionální zvláštnosti a odlišnosti. Kraj dále svými prostředky podporuje kulturní akce a místní kulturní tradice, zejména s důrazem na regionální a lokální kulturní zvláštnosti a odlišnosti. Za tímto účelem kraj poskytuje dotace z programu Podpora kulturních aktivit v Olomouckém kraji (resp. Programu podpory kultury a památkové péče), z něhož jsou podporovány významné kulturní akce a akce na podporu publicity Olomouckého kraje. Vybrané kulturní aktivity dále kraj podporuje prostřednictvím titulu Významné projekty.

V rámci svých dotačních programů bude kraj i nadále podporovat nákup materiálního vybavení pro kulturně-spoločenské akce.

Speciální role kraje spočívá v dalším rozšiřování informačního systému památek, kulturních zařízení a aktivit v kraji.

V oblasti kulturního dědictví bude nezbytné vytvářet plány a programy zachování a obnovy kulturních památek, kde tyto plány budou na straně jedné zohledňovat význam jednotlivých památek a na straně druhé dostupné finanční zdroje kraje a volné prostředky dotačních titulů.

Nezastupitelná role Olomouckého kraje spočívá v podpoře dalších kulturních památek ve vlastnictví jiných subjektů a vzhledem k neuspokojivému stavu památek nezařazených do seznamu nemovitých kulturních památek také v podpoře staveb drobné architektury místního významu. Významnou částí je podpora obnovy sakrálních budov, kterým je věnován odlišný přístup. Ačkoliv tyto stavby nejsou v řadě případů zapsány v ústředním seznamu kulturních památek, dotvářejí nenahraditelným způsobem veřejné prostory v centrech obcí a představují významné urbanistické hodnoty těchto sídlištních celků. Jsou také v mnoha případech spojeny úzkou vazbou s historií a identitou dané obce.

Olomoucký kraj je také aktivní v oblasti knihovnictví. Olomoucký kraj řídí činnost Vědecké knihovny v Olomouci. Navíc se podílí na zachování a rozvoji sítě místních knihoven.

Aktivity oblasti podpory pro Olomoucký kraj a jeho organizace

OPE D.III.1.1 Projekty obnovy a využití památkových objektů či souborů zapsaných v Ústředním seznamu kulturních památek v majetku kraje a jeho organizací

OPE D.III.1.2 Obnova movitého kulturního dědictví (umělecká díla, knižní památky, archivní dokumenty, archeologické nálezy a sbírkové předměty obecně) v majetku kraje a jím zřizovaných organizací

OPE D.III.1.3 Propagace a podpora kulturních a společenských akcí a kulturního dědictví

OPE D.III.1.4 Podpora kulturních akcí a místních kulturních tradic, zejména s důrazem na regionální a lokální kulturní zvláštnosti a odlišnosti

OPE D.III.1.5 Podpora rozvoje tvůrčích kulturních aktivit vedoucích ke zvýšení kulturní nabídky a propagace regionu

OPE D.III.1.6 Tvorba plánů a programů zachování a obnovy kulturních památek ve vlastnictví kraje a jím zřizovaných organizací

Aktivity oblasti podpory Olomouckého kraje pro jiné subjekty

OPI D.III.1.1 Obnova a využití památkových objektů či souborů zapsaných v Ústředním seznamu kulturních památek

OPI D.III.1.2 Obnova drobných památek a historických staveb nezapsaných v Ústředním seznamu kulturních památek

OPI D.III.1.3 Podpora kulturních a společenských akcí a místních kulturních tradic, zejména s důrazem na regionální a lokální kulturní zvláštnosti a odlišnosti

OPI D.III.1.4 Nákup vybavení pro kulturně – společenské akce

OPI D.III.1.5 Výstavba, rekonstrukce, oprava sakrálních staveb

OPI D.III.1.6 Podpora činnosti knihoven v Olomouckém kraji

Nositelé projektů

- Olomoucký kraj
- obce
- příspěvkové organizace OK
- realizátoři kulturních a společenských akcí
- vlastníci nemovitých a movitých kulturních památek (fyzické osoby, právnické osoby, církve atd.)

Finanční zdroje

- Rozpočet OK (mj. Program podpory kultury a památkové péče)
- ROP Střední Morava 2007-2013
- Programy evropské územní spolupráce

- Program rozvoje venkova ČR 2007-2013
- státní programy podpory administrované Ministerstvem kultury ČR

Monitorovací ukazatele

Název indikátoru	Měrná jednotka
Počet návštěvníků kulturních akcí	Počet
Počet podpořených kulturních aktivit	Počet
Počet akcí zaměřených na infrastrukturu pro kulturu a památkovou péči	Počet
Celková finanční náročnost	tis. Kč

9.4.4 Rozvoj měst a obcí (D.IV)

D.IV.1 Rozvoj měst a obcí

Odůvodnění oblasti podpory

Role Olomouckého kraje spočívá do budoucna především v přímé finanční podpoře revitalizace veřejných prostranství venkovských obcí v rámci Programu obnovy venkova. Kraj zde bude podporovat též pořízení materiálně technického vybavení pro úpravu a údržbu veřejných prostranství. Svou úlohu sehrává kraj v revitalizaci venkovských obcí podporou rekonstrukce a opravy budov v majetku obcí.

V oblasti bydlení je role kraje omezená, nicméně možnosti spatřuje Olomoucký kraj zejména v podpoře sociálního bydlení za účelem minimalizace sociálního vyloučení a podpory sociálního začleňování ohrožených skupin obyvatel.

Další z oblastí podpory bude v budoucnu minimalizace sociálního vyloučení s ohledem na dostupnost ubytovacích kapacit v rámci sociálních služeb pro rodiny v krizi a podpora sociálního začleňování ohrožených skupin obyvatel.

Olomoucký kraj bude z dotačních titulů podporovat modernizaci, obnovu, výstavbu infrastruktury veřejné vybavenosti (pro vzdělávání, sociální péči, sport apod.).

Aktivity oblasti podpory pro Olomoucký kraj a jeho organizace

OPE D.IV.1.1 Rozvoj infrastruktury pro zajištění veřejných služeb

OPE D.IV.1.2 Zkvalitňování veřejného prostranství v rámci realizovaných projektů, např. dopravní infrastruktury, rekonstrukce budov apod.

OPE D.IV.1.3 Realizace projektů meziregionální spolupráce v oblasti rozvoje obcí

OPE D.IV.1.4 Podpora rozvoje obcí, zlepšování životních podmínek a propagace obcí Olomouckého kraje

Aktivity oblasti podpory Olomouckého kraje pro jiné subjekty

OPI D.IV.1.1 Výstavba, rekonstrukce, oprava veřejných prostranství

OPI D.IV.1.2 Výstavba, rekonstrukce, oprava budov a sakrálních staveb v majetku obce

Nositelé projektů

- Olomoucký kraj

- obce
- subjekty působící v oblasti sociální péče

Finanční zdroje

- Rozpočet OK (mj. Program obnovy venkova Olomouckého kraje)
- OP Lidské zdroje a zaměstnanost 2007-2013
- OP Životní prostředí 2007-2013
- Programy evropské územní spolupráce
- Program rozvoje venkova ČR 2007-2013

Monitorovací ukazatele

Název indikátoru	Měrná jednotka
Počet akcí na vybudování nebo rekonstrukci infrastruktury pro zajištění veřejných služeb v městech a obcích	Počet
Počet neinvestičních akcí s dopadem na rozvoj měst a obcí	Počet
Celková finanční náročnost	tis. Kč

9.4.5 Informační a komunikační technologie (D.V)

D.V.1 Informační a komunikační technologie

Odůvodnění oblasti podpory

Do budoucna bude nezbytné dále rozvíjet projekty zaměřené na oblast eGovernmentu, byť dosažená míra implementace ICT do veřejné správy je v Olomouckém kraji relativně vysoká.¹⁶ Jedná se konkrétně o projekty, které podpoří přístupnost veřejných služeb prostřednictvím elektronické formy a o přípravu na provoz tzv. technologického centra, které bude podporovat činnost příspěvkových organizací, měst a obcí. S rozvojem technologických center úzce souvisí i budování a další rozvoj páteřních datových sítí.

Jednou z priorit je oblast zajištění kvality dat. Sem spadá rozšiřování možností informačních systémů veřejné správy o propojení na centrální registry přes referenční rozhraní definovaná jednotlivými správci systémů. Důraz bude kladen na eliminaci duplicit, správnost a přesnost dat. Spadá sem rovněž oblast zabezpečení ICT.

Další z oblastí je kvalita služeb, dosahovaná zpřístupňováním informačních systémů širšímu spektru uživatelů mimo prostředí krajského úřadu a veřejné správy, tedy komerčním subjektům. Spadá sem rovněž rozšíření funkcionality informačních systémů a jejich vzájemné propojení pro efektivní – tj. automatický – sběr informací o všech aktivech (majetek, finance, hodnoty) Olomouckého kraje, jeho organizací a regionu.

¹⁶ Celkem 349 z 399 obcí a měst kraje disponuje střediskem Czech POINT.

Téma ICT se dále průřezově objevuje v dalších rozvojových prioritách a oblastech podpory PRÚOOK. Nezbytnost podpory využívání informačních a komunikačních technologií je vymezena v okruhu aktivit Internacionalizace ekonomiky kraje u rozvojové priority A. *Podnikání a ekonomika*. Velmi důležitá je role informačních systémů v segmentu propagace cestovního ruchu.

Neméně klíčové jsou ICT i v oblasti rozvoje lidských zdrojů, což se týká např. vytváření informačního a komunikačního systému v počátečním vzdělávání či informačních systémů o existujících možnostech neformálního vzdělávání. Velmi podstatný průnik informačních a komunikačních technologií a oblasti vzdělávání se též vztahuje k problematice eGovernmentu. ICT jsou však čím dál tím více i efektivním nástrojem moderní a dynamické výuky. Dobrá znalost práce s ICT zároveň zlepšuje postavení uchazečů o zaměstnání na trhu práce, neboť bez využití informačních a komunikačních technologií se dnes obejde jen málo pracovních pozic. To platí o to více v inovativních oborech s vyšší přidanou hodnotou, na jejichž přivedení do regionu se kraj dlouhodobě soustředí.

Informační a komunikační technologie tvoří dále páteř krizového řízení, což reflektuje též spektrum podporovaných aktivit v oblasti podpory *D.II.1 Krizové řízení a integrovaný záchranný systém*. Role informačních a komunikačních technologií se samozřejmě dotýká též řízení dopravy (telematické systémy) aj. Také v oblasti kultury se počítá s vyšším zapojením ICT – např. v případě vytváření nových expozic aj.

Z toho vyplývá, že oblast D.V Informační a komunikační technologie se jednoznačně prolíná většinou oblastí podpory PRÚOOK, neboť nabízí širokou škálu efektivních řešení identifikovaných v těchto klíčových oblastech.

Aktivity oblasti podpory pro Olomoucký kraj a jeho organizace

OPE D.V.1.1 Rozvoj služeb elektronické veřejné správy (eGovernment s provázaností na úroveň národní a mezinárodní)

OPE D.V.1.2 Výstavba potřebné infrastruktury (technologická centra, datové a páteřní sítě)

OPE D.V.1.3 Projekty na zajištění zabezpečení ICT, zvýšení integrity, validity a kvality dat

OPE D.V.1.4 Projekty na podporu spolupráce mezi subjekty veřejné správy v území, jimi zřizovanými organizacemi, případně komerční sférou

OPE D.V.1.5 Digitalizace datových zdrojů, jejich zpřístupňování, ochrany a dlouhodobého ukládání

OPE D.V.1.6 Propagace poskytování služeb elektronické veřejné správy

Nositelé projektů

- Olomoucký kraj
- příspěvkové organizace OK

Finanční zdroje

- Rozpočet OK
- Integrovaný operační program 2007-2013

- Programy evropské územní spolupráce
- Program rozvoje venkova 2007-2013

Monitorovací ukazatele

Název indikátoru	Měrná jednotka
Počet akcí zaměřených na informační a komunikační technologie	Počet
Počet aktivních externích uživatelů využívajících služeb Technologického centra	Počet uživatelů za rok
Celková finanční náročnost	tis. Kč

9.4.6 Sociální služby a zdravotnictví (D.VI)

D.VI.1 Rozvoj a obnova fyzické infrastruktury pro poskytování sociálních a zdravotnických služeb – rozvoj fyzického kapitálu

Odůvodnění oblasti podpory

Fyzická infrastruktura představuje základní prvek systému poskytování služeb. Zejména v případě zdravotnictví je fyzický kapitál (budovy a některé typy vybavení) ve vybraných případech značně zastaralý, neboť jeho obnova a rozvoj jsou vzhledem k peněžním zdrojům velmi finančně náročné. Obdobnou situaci je třeba řešit i v případě zařízení pro poskytování sociálních služeb. Při obnově je nutno zohlednit též možné dopady na životní prostředí a nákladovost provozu. Kraj může v tomto ohledu realizovat investice, které povedou ke snížení energetické náročnosti budov v jeho majetku a tím ke snížení výdajů kraje v dlouhodobém horizontu.

Další aktivita je vhodné zaměřit např. na odstranění bariér pro vybrané skupiny obyvatel a zajištění dostupnosti prostor, ve kterých jsou služby poskytovány (např. odstranění bariér pro osoby se sníženou možností pohybu nebo rodiče s kočárky, začlenění prvků pro zrakově či sluchově postižené apod.).

V budoucnu též dojde k přípravě a realizaci některých významných investic v majetku Olomouckého kraje. Olomoucký kraj se zaměří na úpravy svých stávajících zařízení na poskytování sociální i zdravotní péče, tak aby odpovídaly požadavkům na kvalitu poskytované péče, ale i zaměřením na služby žádané obyvatelstvem.

Aktivita oblasti podpory pro Olomoucký kraj a jeho organizace

- OPE D.VI.1.1 Budování a/nebo modernizace infrastruktury pro poskytování služeb v majetku OK
- OPE D.VI.1.2 Pořízení vybavení pro poskytování sociálních (pobytových, ambulantních i terénních) a zdravotnických služeb
- OPE D.VI.1.3 Adaptace kapacit pobytových zařízení

Nositelé projektů:

- Olomoucký kraj
- příspěvkové organizace OK

Finanční zdroje

- Rozpočet OK
- ROP Střední Morava 2007-2013
- Programy evropské územní spolupráce (Program švýcarsko-české spolupráce, opatření 1.1., cíl 3)

Monitorovací ukazatele

Název indikátoru	Měrná jednotka
Počet realizovaných stavebních úprav k odstranění bariér v objektech, kde jsou poskytovány sociální služby	Počet
Upravená kapacita pobytových zařízení	Počet
Počet investičních akcí na vybudování nebo rekonstrukci objektů pro poskytování sociálních a zdravotnických služeb	Počet
Celková finanční náročnost	tis. Kč

D.VI.2 Zvýšení kvality a dostupnosti poskytovaných sociálních a zdravotnických služeb – rozvoj lidského kapitálu

Odůvodnění oblasti podpory

V souvislosti s rozvojem infrastruktury pro poskytování sociálních a zdravotnických služeb musí dojít též k adekvátní podpoře rozvoje osob, které tyto služby poskytují. V rámci rozvoje kvality je nutné podpořit jak rozvoj kompetencí pracovníků správy působících na úrovni koncepční tak rozvoj schopností, znalostí a dovedností pracovníků, kteří přímo pracují s klienty služeb. Prostřednictvím cíleného rozvoje kompetencí pracovníků ve službách dojde ke zvýšení kvality služeb, zvýšení prestiže pracovníků, lepšímu ocenění práce, zvýšení motivace a ztotožnění ze strany pracovníků.

Olomoucký kraj tak může ovlivnit systém poskytování sociálních služeb shora (obce, poskytovatelé služeb) i zdola (uživatelé a potenciální uživatelé) a zajistit tak jeho vyvážený rozvoj, do něhož budou zapojeny všechny dotčené subjekty. Legislativně vymezené kompetence kraji zároveň umožňují pozitivně ovlivňovat kvalitu a dostupnost poskytování zdravotní péče.

Aktivity oblasti podpory pro Olomoucký kraj a jeho organizace

OPE D.VI.2.1 Podpora systémových opatření a nástrojů v oblasti sociálních služeb a zdravotní péče a vzdělávání zadavatelů a poskytovatelů sociálních služeb a zdravotní péče

Aktivity oblasti podpory Olomouckého kraje pro jiné subjekty

OPI D.VI.2.1 Podpora a realizace procesů poskytování sociálních služeb, včetně podpory partnerství na místní a regionální úrovni

Nositelé projektů:

- Olomoucký kraj
- NNO
- obce
- podnikatelské subjekty
- příspěvkové organizace

Finanční zdroje

- Rozpočet OK
- OP Lidské zdroje a zaměstnanost 2007-2013
- Program Evropa pro občany 2007–2013
- Programy evropské územní spolupráce

Monitorovací ukazatele

Název indikátoru	Měrná jednotka
Počet podpořených osob	Počet
Počet vzdělávacích akcí	Počet *
Počet nově vytvořených opatření a nástrojů	Počet
Počet proškolených osob (působících na úrovni správy i na úrovni poskytovatelů služeb) ¹⁷	Počet
Počet podporovaných účastníků specializačního vzdělávání podporovaných dotací z OK (zdravotnických atestací)	Počet
Celková finanční náročnost	tis. Kč

* pozn.: v případě opakování jedné akce ve více termínech je hodnota indikátoru „1“

D.VI.3 Zajištění souladu mezi nabídkou a poptávkou po sociálních a zdravotních službách

Odůvodnění oblasti podpory

Má-li nabídka sociálních služeb odpovídat aktuálním potřebám jejich uživatelů, je třeba se kontinuálně věnovat zjišťování potřeb vznikajících jak na straně jejich uživatelů tak

¹⁷ Tento indikátor je primárně zaměřen na školení poskytovatelů sociálních (tj. nikoliv zdravotnických) služeb.

poskytovatelů. Prostřednictvím dobré znalosti sociálního prostředí v kraji je pak možné zajistit soulad mezi nabídkou a poptávkou a dostupné finanční prostředky kraje i obcí směřovat do strategicky důležitých oblastí (efektivně je využít k uspokojování potřeb nejvíce potřebných skupin obyvatelstva).

Jedním z již osvědčených nástrojů je komunitní plánování služeb, které reflektuje potřeby lokálního charakteru a také podporuje informovanost poskytovatelů služeb. V územním obvodu Olomouckého kraje jsou dosud obce, které komunitní plánování neaplikují, nebo jejichž plány nejsou zcela aktuální. Kraj bude systematicky podporovat systém komunitního plánování na celém území.

Z prognóz demografického vývoje a z údajů trhu práce je zřejmé, že v budoucnu bude nutné realizovat zejména projekty zaměřené na řešení situací spojených se stárnutím populace, relativně vysokou nezaměstnaností a s tím spojenými projevy (prevence sociálního vyloučení, podpora sociálního začleňování, prevence výskytu socio-patologických jevů).

Při sladování nabídky a poptávky je též nutné zohlednit územní soulad nabízených a poptávaných služeb. Jedním z nástrojů, který Olomoucký kraj využívá je benchmarking sociálních služeb, díky kterému může čerpat ucelené informace o nabídce a využívání sociálních služeb v kraji.

V oblasti zdravotnictví se ukazuje problém s vyvážeností péče o obyvatelstvo, a to jak z hlediska územního, tak z hlediska zajištění základní péče. Olomoucký kraj se snaží svými omezenými prostředky zajistit poskytování základní zdravotní péče na celém území Olomouckého kraje. Jako nejožehavější problémy se jeví zajištění všeobecné lékařské péče a stomatologické péče, zvláště v odlehlejších oblastech kraje. Olomoucký kraj proto podporuje zdravotnická zařízení, v nichž se mladí lékaři připravují na získání atestace z všeobecného lékařství i z dalších potřebných oborů a mohou nahradit lékaře odcházející do důchodu v oblastech, kde za ně není žádná náhrada. Stejně jako v oblasti sociálních služeb (tj. stárnutím populace, existencí populačních chorob, zvyšování nároků na služby) je i ve zdravotnictví vhodné podporovat nejen „klasické“ formy poskytování zdravotní péče, ale též péče poskytované v domácím prostředí.

Aktivita oblasti podpory pro Olomoucký kraj a jeho organizace

OPE D.VI.3.1 Podpora komunitního plánování potřeb

OPE D.VI.3.2 Zjišťování potřeb uživatelů a poskytovatelů služeb

OPE D.VI.3.3 Benchmarking poskytovatelů sociálních služeb

Aktivita oblasti podpory Olomouckého kraje pro jiné subjekty

OPI D.VI.3.1 Adaptace nabídky sociálních (pobytových, ambulantních i terénních) a zdravotních služeb s ohledem na současné i budoucí potřeby obyvatelstva a možnosti poskytovatelů služeb

OPI D.VI.3.2 Aplikace inovativních přístupů a přenosu znalostí v oblasti sladování poptávky a nabídky služeb

OPI D.VI.3.3 Podpora zajištění minimální úrovně sociálních a zdravotních služeb pro celé území Olomouckého kraje

Nositelé projektů:

- Olomoucký kraj
- fyzické a právnické osoby
- NNO
- obce
- podnikatelské subjekty
- příspěvkové organizace
- svazky obcí

Finanční zdroje

- Rozpočet OK
- OP Lidské zdroje a zaměstnanost 2007-2013

Monitorovací ukazatele

Název indikátoru	Měrná jednotka
Počet studií a analýz zaměřených na oblast sociálních a zdravotnických služeb	Počet
Počet subjektů zapojených do benchmarkingových aktivit	Počet
Počet obcí, ve kterých vznikla nová sociální služba	Počet a název obce
Počet obcí, ve kterých byla díky podpoře zachována dosud poskytovaná zdravotní péče ¹⁸	Počet a název obce
Celková finanční náročnost	tis. Kč

D.VI.4 Informační podpora

Odůvodnění oblasti podpory

Jedním z dalších důležitých aspektů dobře fungujícího systému poskytování sociálních služeb a zdravotní péče je též dostatečná informovanost jeho potenciálních a stávajících uživatelů, ale také poskytovatelů služeb.

Na druhé straně může kraj též podpořit tvorbu informačních nástrojů a kampaní, přizpůsobených specifickým požadavkům uživatelů (vč. potenciálních uživatelů) konkrétních služeb. Vhodným řešením na straně poskytovatelů služeb je například vybudování komunikační platformy, která usnadní výměnu informací mezi subjekty, zvýší informovanost kraje o síti poskytovatelů služeb a poskytne zdroj informací pro efektivní plánování.

¹⁸ Bez podpory by tato zdravotnická péče prokazatelně zanikla.

V této oblasti je možné též realizovat projekty zaměřené na přenos know-how a dobré praxe, aplikované a ověřené v jiných krajích České republiky či v zahraničí.

Aktivity oblasti podpory pro Olomoucký kraj a jeho organizace

OPE D.VI.4.1 Podpora informovanosti všech cílových skupin (uživatelů i poskytovatelů služeb) a dalších subjektů systému poskytování služeb

Aktivity oblasti podpory Olomouckého kraje pro jiné subjekty

OPI D.VI.4.1 Zvyšování kvality služeb a zavádění inovativních přístupů (vč. přenosu know-how)

Nositelé projektů:

- Olomoucký kraj
- fyzické a právnické osoby
- NNO
- obce
- podnikatelské subjekty
- příspěvkové organizace

Finanční zdroje

- Rozpočet OK
- OP Lidské zdroje a zaměstnanost 2007-2013

Monitorovací ukazatele

Název indikátoru	Měrná jednotka
Počet aktivit zaměřených na zlepšení informovanosti o systému sociálních služeb a zdravotní péče	Počet
Počet informačních materiálů (pozn.: elektronické i tištěné brožury, letáky apod.)	Počet *
- Se zaměřením na sociální služby	
- Se zaměřením na zdravotnické služby	
Počet podpořených akcí	Počet
Celková finanční náročnost	tis. Kč

* Pozn.: Počtem ks se rozumí druh publikace, nikoliv náklad (tj. pokud byla vytvořena jedna publikace v nákladu 1 000 ks, je hodnota „1“).

9.4.7 Tělovýchova a sport (D.VII)

D.VII.1 Podpora rozvoje tělovýchovy a sportu

Odůvodnění oblasti podpory

Olomoucký kraj je velice dobře vybaven sportovišti, tělocvičnami a stadiony. Tuto infrastrukturu je však potřeba průběžně udržovat a rozvíjet. Další investice do této infrastruktury navíc zpřístupní tato sportoviště širší veřejnosti tím, že budou využitelná pro širší okruh sportovních činností. Sport přitom představuje velmi užitečný způsob trávení volného času. Pravidelná sportovní činnost je totiž velmi úzce spojena s celkovým zdravotním stavem obyvatelstva. Z toho důvodu je proto zásadní nejen zajistit vysokou dostupnost a dostatečnou kvalitu sportovní infrastruktury v kraji, ale také podporovat účast široké veřejnosti na nejrůznějších sportovních aktivitách pořádaných na území kraje.

Olomoucký kraj podporuje jak přípravu infrastruktury, tak i pořádání sportovních akcí.

Pro sportovní vyžití umožňuje většina školských zařízení v působnosti Olomouckého kraje přístup do svých sportovních zařízení i pro širokou veřejnost. Většinou se však Olomoucký kraj soustředí na podporu aktivit již zavedených subjektů.

Aktivity oblasti podpory pro Olomoucký kraj a jeho organizace

OPE D.VII.1.1 Rozvoj infrastruktury pro sportovní a jiné volnočasové aktivity

OPE D.VII.1.2 Podpora pořádání sportovních a jiných volnočasových akcí

OPE D.VII.1.3 Podpora zpřístupňování sportovních zařízení v majetku Olomouckého kraje veřejnosti

Aktivity oblasti podpory Olomouckého kraje pro jiné subjekty

OPI D.VII.1.1 Podpora rozvoje infrastruktury pro sportovní a jiné volnočasové aktivity

OPI D.VII.1.2 Podpora pořádání sportovních a jiných volnočasových akcí

Nositelé projektů

- Olomoucký kraj
- fyzické a právnické osoby
- NNO
- organizace zřízené orgány veřejné správy a samosprávy
- orgány veřejné správy a samosprávy

Finanční zdroje

- Rozpočet OK (mj. Podpora sportovních činností a sportovních akcí v Olomouckém kraji)
- OP Přeshraniční spolupráce ČR-PL 2007-2013
- Program rozvoje venkova ČR 2007-2013

- Programy evropské územní spolupráce
- ROP Střední Morava 2007-2013
- Státní podpora sportu MŠMT

Monitorovací ukazatele

Název indikátoru	Měrná jednotka
Počet podpořených akcí	Počet akcí
Počet zrekonstruovaných či nových sportovních hřišť	Počet hřišť
Celková finanční náročnost	tis. Kč

10 PRIORITY OLOMOUCKÉHO KRAJE PRO KOHEZNÍ POLITIKU EU V LETECH 2014 - 2020

10.1 Kohezní politika EU v období 2014+

Podoba a formální nastavení kohezní politiky od roku 2014 je již více než druhým rokem předmětem intenzivních diskuzí na úrovni Evropské komise i vlád členských států. Prozatím neexistují dokumenty, které by jednoznačně definovaly budoucnost této politiky, v tuto chvíli je proto nutné se s proměnlivou mírou jistoty spoléhat na dokumenty, které budoucí podobu kohezní politiky EU zatím alespoň naznačují. Zásadními jsou především strategie Evropy 2020 a pátá kohezní zpráva. Další zpřesnění informací ohledně budoucnosti kohezní politiky je možné očekávat v dubnu 2011, kdy Komise publikuje výstupy z veřejné konzultace k páté kohezní zprávě a především v červnu a červenci 2011, kdy by Komise měla postupně zveřejnit první návrhy legislativy.

10.1.1 Rozsah kohezní politiky 2014+

Finanční alokace pro kohezní politiku v následujícím období jsou předmětem nejintenzivnějších politických negociací, a proto je k této problematice v současné době minimum spolehlivých informací. Ty budou k dispozici nejdříve v červnu 2011, kdy bude zveřejněn první návrh nového rozpočtového rámce 2014+. Dle vyjádření komisaře pro regionální politiku, Johannese Hahna, by ale alokace pro kohezní politiku měla zůstat na současné úrovni (rozhovor pro EurActiv, 4. 10. 2010).

Jasnější ovšem je, že kohezní politika by měla být nadále rozdělována podle úrovně rozvoje regionu, přičemž ty by měly být rozděleny do tří (místo současných dvou) kategorií: méně (do 75 % průměru EU HDP na osobu), středně (75 % - 100 %) a vysoce (více než 100 %) rozvinuté regiony. Maximum podpory by mělo směřovat do méně rozvinutých regionů.

10.1.2 Řízení („governance“) kohezní politiky 2014+

Největší změny je možné očekávat v otázce procesů řízení a implementace strukturální pomoci. Mezi nejvýznamnější inovace „governance“ kohezní politiky 2014+ bude patřit:

- **Bezprostřední navázání kohezní politiky na cíle Evropy 2020.** Strategické zacílení podpory ze strukturálních fondů bude bezprostředně navázáno na nástroje Evropy 2020. Bude přijat tzv. Společný strategický rámec, který rozpracuje priority Evropy 2020 do zacílení jednotlivých strukturálních fondů. Podobně potom budou na národní úrovni uzavírány Smlouvy o partnerství pro rozvoj a investice, plnící roli základního strategického rámce pro implementaci podpory ze strukturálních fondů, jež budou

navázány na cíle Národních reformních programů a národní („country-specific“) cíle Europe 2020.

- **Koncentrace podpory na několik málo priorit.** Implementace strukturální pomoci již nebude tak široce zaměřena, jak je tomu doposud. Bude vyžadována koncentrace prostředků na velmi malý počet priorit, specifických pro dané území. Počet priorit se bude odvíjet od celkové alokace, ovšem i u území s vysokou alokací není možné očekávat, že by „povolený“ počet priorit přesáhl 4 – 5.
- **Zavedení kondicionality podpory.** Je výrazem snahy o zavedení tzv. Result-based managementu do implementace strukturálních fondů. Podpora bude spojená se závaznými cíli, jichž má daný stát / region jejím prostřednictvím dosáhnout. Případné nedodržení cílů (resp. podmínek) může mít za následek i krácení dotace, resp. odmítnutí proplacení části výdajů do splnění stanovených podmínek.
- **Teritoriální koheze.** Lisabonská smlouva zavedla novou dimenzi kohezní politiky – teritoriální kohezi. Prozatím není zcela zřejmé, jakým způsobem bude toto reflektováno v nastavení období 2014+, je ovšem možné předpokládat efekty jak v tematickém zacílení (posílení podpory nástrojů územní analýzy atd.), tak i v oblasti řízení podpory. Podpora bude více zaměřena na ucelený rozvoj daného regionu (bude tak integrovat i nástroje rozvoje venkova); kohezní zpráva předpokládá možnost implementace operačních programů pro „funkční“ teritoriální celky – tedy dokonce i sub-regionální.

10.1.3 Cíle kohezní politiky 2014+

Jak bylo uvedeno, kohezní politika 2014+ bude bezprostředně propojena se strategií Europe 2020. Jejím základem je pět kvantitativních cílů (indikátorů), kterých má být do roku 2020 dosaženo:

1. zvýšit zaměstnanost u osob ve věku 20 až 64 let ze současných 69 % na nejméně 75 %,
2. zvýšit výdaje na výzkum a vývoj na 3 % HDP, a to zejména zlepšováním podmínek pro investice soukromého sektoru do výzkumu a vývoje, a vytvořit nový ukazatel pro sledování inovací,
3. snížit emise skleníkových plynů oproti úrovni roku 1990 nejméně o 20 %, nebo, pokud budou podmínky příznivé, o 30 %; zvýšit podíl obnovitelných zdrojů energie v konečné spotřebě energie na 20 % a zvýšit energetickou účinnost o 20 %,
4. snížit podíl dětí, které předčasně ukončují školní docházku ze současných 15 % na 10 % a zvýšit podíl obyvatel ve věku od 30 do 34 let, kteří mají ukončené terciární vzdělání z 31 % nejméně na 40 %,
5. snížit o 25 % počet Evropanů, kteří žijí pod vnitrostátní hranicí chudoby, a tím vyvést z chudoby přes 20 milionů lidí.

Obecné cíle jsou potom tři:

1. **„Smart Growth“** – Ekonomický růst založený na znalostech a inovačních faktorech. Priorita je založena na podpoře vzdělávání, výzkumu, inovací a kreativity a digitálního hospodářství.
2. **„Inclusive growth“** – Společenská vstřícnost a sociální začleňování. V post-krizovém období je nutné dále posílit flexibilitu pracovního trhu (princip *flexicurity*), trvalý rozvoj kvalifikace (*life-long learning*), pracovní mobilitu a začleňování sociálně vyloučených osob na trh práce.
3. **„Sustainable growth“** – Konkurenceschopnější, propojenější a ekologičtější ekonomika.

V polovině roku 2010 byly přijaty tzv. **Hlavní směry** (*guidelines*), podle kterých mají být formulovány Národní programy reforem, které budou základem pro přesné zacílení kohezní politiky v jednotlivých státech a/nebo regionech. Implementace strategie Evropy 2020 zahrnuje 10 hlavních směrů:

1. Zajistit kvalitu a udržitelnost veřejných financí;
2. Řešit makroekonomické nerovnováhy;
3. Snižovat nestabilitu v euro-zóně;
4. Optimalizovat podporu výzkumu, vývoje a inovací, posilovat trojúhelník znalostí a uvolnit potenciál digitální ekonomiky;
5. Zefektivnit využívání zdrojů a snížit emise skleníkových plynů;
6. Zlepšit podnikatelské a spotřebitelské prostředí a zmodernizovat průmyslovou základnu;
7. Zvýšit zapojení do trhu práce a snížit strukturální nezaměstnanost;
8. Rozvíjet kvalifikovanou pracovní sílu, která bude reagovat na potřeby pracovního trhu, prosazovat kvalitu pracovních míst a celoživotní učení;
9. Zlepšit výsledky systémů vzdělávání a odborné přípravy na všech úrovních a zvýšit účast na terciárním vzdělávání;
10. Podporovat sociální začleňování a boj proti chudobě.

Zajímavý pohled na otázku posilování konkurenceschopnosti regionu přinesla pátá kohezní zpráva. Ta poprvé pracuje s tzv. **Regionálním indexem konkurenceschopnosti** (RIK), který byl Evropskou komisí (na základě podnětů ze Světového ekonomického fóra) vyvinut pro komplexní posuzování stupně rozvoje konkrétního regionu. RIK je založen na jedenácti pilířích konkurenceschopnosti rozdělených do tří skupin:

- I) Základní skupina
 1. **Instituce.**
 2. **Makroekonomická stabilita.**
 3. **Infrastruktura.**

4. Zdraví**5. Kvalita základního a středoškolského vzdělávání.**

II) Skupina efektivity

6. Vysokoškolské vzdělávání a celoživotní učení.**7. Efektivita trhu práce.****8. Velikost trhu.**

III) Skupina inovací

9. Technologická připravenost.**10. Sofistikovanost podnikání.****11. Inovace.**

10.2 Pozice Olomouckého kraje v kohezní politice 2014+

Je vysoce pravděpodobné, že v novém programovém období bude Olomoucký kraj, resp. Region soudržnosti NUTS 2 Střední Morava, nadále patřit do kategorie méně rozvinutých regionů. Lze tedy očekávat, že do regionu bude z budoucích nástrojů kohezní politiky směřována vyšší míra pomoci.

Vzhledem k nově zavedenému cíli teritoriální koheze, i faktu, že v novém programovém období bude typologizace regionů ČR méně homogenní než je tomu dodnes (je rozumné předpokládat, že dva až tři další regiony NUTS 2 – Střední Čechy, Jihozápad, Jihovýchod – překonají hranici 75 % a budou zařazeny do kategorie středně rozvinutých regionů), je pravděpodobné, že bude zachován systém regionálních operačních programů, které se navíc v současném programovém období velmi osvědčily.

Z výše uvedeného je zřejmé, že v takovém případě bude nutné, aby Olomoucký kraj (resp. region NUTS 2 Střední Morava) zacílil podporu takového ROPu na několik málo priorit. Při výběru těchto priorit bude primární podoba Národního reformního programu ČR a uzavřené Smlouvy o partnerství pro rozvoj a investice mezi ČR a Evropskou komisí. Region ovšem bude mít určitou autonomii při zacílení podpory dle specifických strukturálních charakteristik regionu.

Jedním z možných nástrojů využitelných pro cílení podpory je právě systém RIK. Jeho metodika i pátá kohezní zpráva uvádějí, že způsoby, jakými regiony podporují svou konkurenceschopnost, se musí lišit nejen v závislosti na jejich strukturálních charakteristikách, ale i úrovni rozvoje – cesty zvyšování konkurenceschopnosti vysoce a méně rozvinutých regionů se musí odlišovat. V této souvislosti je představen model, který doporučuje různé váhy na jednotlivé pilíře konkurenceschopnosti (resp. jejich skupin) v závislosti na stupni rozvoje regionu (viz následující tabulka).

Tabulka 2 Doporučené váhy pro jednotlivé pilíře konkurenceschopnosti v závislosti na stupni rozvoje regionu

	Základní skupina RIK	Skupina efektivity RIK	Skupina inovací RIK
Méně rozvinuté regiony	40 %	50 %	10 %
Středně rozvinuté regiony	30 %	50 %	20 %
Vysoce rozvinuté regiony	20 %	50 %	30 %

Vzhledem k zařazení regionu NUTS 2 Střední Morava mezi méně rozvinuté regiony tak pátá kohezní zpráva doporučuje zaměřit rozvoj regionu především na pilíře **základní skupiny a skupiny efektivity**.

Pro bližší představu pozice regionu NUTS 2 Střední Morava v jednotlivých pilířích konkurenceschopnosti uvádíme následující tabulku. Tabulka sumarizuje „skóre“ regionu v každém z pilířů RIK (v rozmezí 0 – 100) i pozici mezi ostatními regiony NUTS 2 Evropské unie z pilotního měření RIK v roce 2010.

Tabulka 3 Skóre regionu v každém z pilířů RIK a pozice mezi ostatními regiony NUTS 2 EU

Pilíř RIK	Region soudržnosti NUTS 2 Střední Morava	
	Skóre	Pozice (umístění / celkový počet regionů)
1. Instituce (celá ČR)	24	19 / 27
2. Makroekonomická stabilita (celá ČR)	60	13 / 27
3. Infrastruktura	66	215 / 268
4. Zdraví	50	210 / 268
5. Kvalita základního a středoškolského vzdělávání (celá ČR)	39	14 / 25
6. Vysokoškolské vzdělávání a celoživotní učení	70	145 / 268
7. Efektivita trhu práce	47	(cca) 180 / 268
8. Velikost trhu	42	185 / 268
9. Technologická připravenost (celkem)	42	N/A (celá ČR: 16 / 27)
9.1 Technolog. připravenost - domácnosti	21	N/A
9.2 Technolog. připravenost - podniky (celá ČR)	51	N/A
10. Sofistikovanost podnikání	25	215 / 268
11. Inovace	29	207 / 268

Pozn.: Žlutě vybarvené pilíře jsou měřeny nikoliv na úrovni NUTS 2 Střední Morava, ale na úrovni celé ČR

Zdroj: Pilotní měření RIK v roce 2010

Celkové skóre RIK NUTS 2 Střední Morava dosahuje **45 bodů**, což představuje 82 % průměru Evropské unie (55 bodů).

Tabulka 4 Celkové skóre za jednotlivé skupiny

Skupina	Celkové skóre	% průměrného skóre EU
Základní skupina	45	84 %
Skupina efektivity	57	90 %
Skupina inovací	24	49 %

10.3 Srovnání priorit PRÚOOK s cíli kohezní politiky 2014+

Následující dvě tabulky demonstrují aktivity rozvojových priorit a oblastí podpory PRÚOOK, které mají přímou či nepřímou návaznost na pilíře RIK a Hlavní směry Evropy 2020.

Návrhová část PRÚOOK obsahuje výčet aktivit, které **v rámci jednotlivých rozvojových priorit** mohou realizovat **všechny subjekty** působící na území Olomouckého kraje. **Aktivity, které kraj (a/nebo jím zřízené organizace) přímo realizuje a nebo ovlivňuje** prostřednictvím své dotační politiky, **jsou následně specifikovány u jednotlivých oblastí podpory**¹⁹.

Jelikož PRÚOOK má být jedním z podkladů pro vyjednávání kraje o budoucím zaměření kohezní politiky v Olomouckém kraji (respektive regionu NUTS 2 Střední Morava), obsahují následující tabulky přehled **všech relevantních aktivit**, které mohou být realizovány **krajem** (a/nebo jím zřízené organizace) **i ostatními subjekty na území Olomouckého kraje**.

Značení aktivit odpovídá značení v Návrhové části PRÚOOK. Přestože uvedené aktivity mohou být realizovány všemi subjekty v kraji, pro potřeby Olomouckého kraj a jím zřizovaných organizací jsou odlišeny aktivity, které se jich bezprostředně týkají. Značení těchto aktivit odpovídá značení oblastí podpory z Návrhové části PRÚOOK.

Tabulka 5 Návaznost mezi prioritami / aktivitami PRÚOOK a pilíři RIK

Pilíř RIK	Aktivity rozvojové priority PRÚOOK ²⁰
1. Instituce	Posílení institucionální kapacity veřejné správy; vybrané aktivity: <ol style="list-style-type: none"> a. Zefektivnění řízení lidských zdrojů ve veřejné správě b. Aplikace moderních metod zvyšování výkonnosti, kvality a transparentnosti veřejné správy a veřejných služeb včetně zavádění sledování výkonnosti a kvality úřadů veřejné správy

¹⁹ Podrobně viz Návrhová část PRÚOOK.

²⁰ Výčet aktivit se vztahuje k Aktivitám rozvojové priority. Tam, kde je aktivita podporována i v rámci oblasti podpory, je uvedeno i její číslo.

Píleř RIK	Aktivity rozvojové priority PRÚOOK ²⁰
	<p>c. Provádění analýz veřejné správy k navrhování realizace postupů a činností vedoucích ke zvyšování efektivity, kvality a transparentnosti veřejné správy a racionalizace rozdělení kompetencí v rámci orgánů veřejné správy s důrazem na efektivnost</p> <p>f. Rozvoj hodnocení dopadu regulace a zavádění dalších nástrojů zvyšování kvality regulace, posilování etických standardů ve veřejné správě</p> <p>B.3. Zefektivnění veřejné správy (všechny aktivity)</p>
2. Makroekonomická stabilita	<p><i>Není relevantní pro PRÚOOK – píleř je implementován na úrovni celé ČR</i></p>
3. Infrastruktura	<p>C. Doprava a technická infrastruktura (celá rozvojová priorita)</p>
4. Zdraví	<p>D.VI. Sociální služby a zdravotnictví (všechny aktivity)</p> <p>B.2. Podpora rovných příležitostí; vybrané aktivity:</p> <p>OPE B.2.2 Prevence socio-patologických jevů</p> <p>OPE B.2.3 Podpora sociální integrace příslušníků romských komunit</p> <p>D.VII Tělovýchova a sport (všechny aktivity)</p>
5. Kvalita základního a stredoškolského vzdělávání	<p>B.1. Rozvoj vzdělávání; vybrané aktivity:</p> <p>OPE B.1.1 Rozvoj a zkvalitnění speciálního vzdělávání</p> <p>OPE B.1.2 Rozvoj a zkvalitnění středního vzdělávání</p> <p>OPE B.1.3 Rozvoj infrastruktury pro rozvoj vzdělávání</p> <p>OPE B.1.4 Podpora návaznosti vzdělávání na požadavky trhu práce</p> <p>OPI B.1.1 Podpora zvláště talentovaných žáků</p> <p>OPI B.1.2 Podpora rozvoje a zkvalitnění předškolního a základního vzdělávání</p> <p>B.2. Podpora rovných příležitostí; vybrané aktivity:</p> <p>OPE B.2.1 Rovné příležitosti dětí a žáků, včetně dětí a žáků se speciálními vzdělávacími potřebami</p>
6. Vysokoškolské vzdělávání a celoživotní učení	<p>B.1. Rozvoj vzdělávání; vybrané aktivity:</p> <p>OPE B.1.5 Podpora rozvoje dalšího vzdělávání, včetně dalšího vzdělávání pedagogických pracovníků a environmentální osvěty</p> <p>OPI B.1.3 Podpora rozvoje a zkvalitnění vysokoškolského vzdělávání, zejména co se tká inovací</p>

Pilíř RIK	Aktivity rozvojové priority PRÚOOK ²⁰
	<p>a reflexe trhu práce Zvýšení kvality ve vzdělávání, výzkumu a vývoji; vybrané aktivity: f. Rozvoj a zkvalitnění vzdělávání v oblasti výzkumu a vývoje g. Podpora environmentálního vzdělávání</p>
7. Efektivita trhu práce	<p>A.1. Podpora vzniku firem a pracovních příležitostí (všechny aktivity) A.3. Podpora znalostní ekonomiky; vybrané aktivity: OPI A.3.4 Podpora lidských zdrojů pro řízení a zavádění inovací h. Podpora zvyšování kvalifikace pracovníků v oblasti znalostní ekonomiky</p>
8. Velikost trhu	<p><i>Žádná bezprostředně odpovídající priorita nebo aktivita PRÚOOK</i> <u>Zprostředkovaně:</u> <i>A.4. Podpora tradiční ekonomiky a stabilizace podniků; vybrané aktivity:</i> OPE A.4.1 Podpora zvyšování produktivity prostřednictvím zavádění nových technologií, zefektivnění firemních a výrobních procesů OPE A.4.8 Podpora malých podnikatelů v obcích venkovských oblastí OPI A.4.4 Podpora podnikání novými nástroji na principu úvěrů a záruk <i>f. Certifikace produktů a služeb dle národních nebo mezinárodních standardů</i></p>
9. Technologická připravenost	<p>D.V. Informační a komunikační technologie (všechny aktivity) A.4. Podpora tradiční ekonomiky a stabilizace podniků; vybrané aktivity: OPE A.4.2 Podpora využívání informačních a komunikačních technologií b. Podpora zvyšování produktivity prostřednictvím zavádění nových technologií, zefektivnění firemních a výrobních procesů Posílení institucionální kapacity veřejné správy h. Rozšiřování moderních ICT a aplikací eGovernmentu</p>

Pilíř RIK	Aktivity rozvojové priority PRÚOOK ²⁰
	ve veřejné správě
10. Sofistikovanost podnikání	<p>A.2. Internacionalizace ekonomiky kraje (všechny aktivity)</p> <p>A.3. Podpora znalostní ekonomiky; vybrané aktivity:</p> <p>OPI A.3.1 Podpora vědeckotechnických parků, center pro transfer technologií a podnikatelských inkubátorů</p> <p>c. Podpora vzniku, rozvoje a provozu center výzkumu, vývoje a inovací a podnikatelských inkubátorů</p> <p>d. Zapojování českých výzkumných institucí a podniků do evropských technologických platforem a iniciace výzkumných a vývojových projektů</p> <p>f. Podpora projektů aplikovaného výzkumu a experimentálního vývoje před vstupem do podmínek tržní soutěže</p> <p>A.4. Podpora tradiční ekonomiky a stabilizace podniků; vybrané aktivity:</p> <p>OPE A.4.3 Podpora vytváření a rozvoje územně koncentrovaných odvětvových nebo oborových seskupení (klastrů)</p> <p>OPI A.4.2 Podpora činnosti hospodářských komor, klastrů a další spolupráce podnikatelů</p> <p>b. Podpora zvyšování produktivity prostřednictvím zavádění nových technologií, zefektivnění firemních a výrobních procesů</p> <p>c. Podpora využívání informačních a komunikačních technologií</p>
11. Inovace	A.3. Podpora znalostní ekonomiky (všechny aktivity)

Tabulka 6 Návaznost mezi prioritami / aktivitami PRÚOOK a aktuálně platnými Hlavními směry Evropy 2020

Hlavní směr Evropy 2020	Aktivity rozvojové priority PRÚOOK ²¹
1. Zajistit kvalitu a udržitelnost veřejných financí	<i>Není relevantní pro PRÚOOK, implementováno na úrovni celé ČR</i>
2. Řešit makroekonomické nerovnováhy	

²¹ Výčet aktivit se vztahuje k Aktivitám rozvojové priority. Tam, kde je aktivita podporována i v rámci oblasti podpory, je uvedeno i její číslo.

Hlavní směr Europe 2020	Aktivity rozvojové priority PRÚOOK ²¹
3. Snižovat nestabilitu v euro-zóně	
4. Optimalizovat podporu výzkumu, vývoje a inovací, posilovat trojúhelník znalostí a uvolnit potenciál digitální ekonomiky	<p>A.3. Podpora znalostní ekonomiky (všechny aktivity)</p> <p>D.V. Informační a komunikační technologie (všechny aktivity)</p>
5. Zefektivnit využívání zdrojů a snížit emise skleníkových plynů	<p>D.I.2. Ochrana ovzduší – snižování emisí a zlepšování kvality ovzduší (všechny aktivity)</p> <p><u>Zprostředkovaně:</u></p> <p><i>C.1. Výstavba a modernizace silniční sítě; vybrané aktivity</i></p> <p>OPE C.1.3 Opatření na snížení vlivů silniční dopravy na životní prostředí a veřejné zdraví</p> <p>C.4 Energetika (všechny aktivity)</p>
6. Zlepšit podnikatelské a spotřebitelské prostředí a zmodernizovat průmyslovou základnu	<p>A.1. Podpora vzniku firem a pracovních příležitostí; vybrané aktivity:</p> <p>OPE A.1.2 Podpora informovanosti podnikatelů i veřejné správy o existujících nástrojích ČR a EU na podporu vzniku nových firem a zvyšování zaměstnanosti</p> <p>c. Usnadnění přístupu k financování a podřízeným úvěrům, leasingu a mikroúvěrům a sekuritizace portfolií pohledávek MSP</p> <p>d. Podpora vytvoření, přizpůsobení místa pro podnikání prostřednictvím investic do brownfields, průmyslových zón i lokalit menšího rozsahu, případně revitalizace území a odstranění nevyužitelných staveb</p> <p>f. Přeshraniční spolupráce na podporu podnikání</p> <p>g. Podpora vzdělávání osob na trhu práce i osob připravujících se na vstup na trh práce</p> <p>A.2. Internacionalizace ekonomiky kraje (všechny aktivity)</p> <p>A.4. Podpora tradiční ekonomiky a stabilizace podniků (všechny aktivity)</p> <p><u>Zprostředkovaně:</u></p> <p><i>C.1. Výstavba a modernizace silniční sítě; vybrané aktivity</i></p> <p>OPE C.1.1 Výstavba nových silnic a modernizace stávající silniční sítě (silnice II. a III. Třídy)</p> <p>OPE C.1.2 Modernizace a rekonstrukce silniční sítě</p>

Hlavní směr Europe 2020	Aktivity rozvojové priority PRÚOOK ²¹
	<p><i>zajišťujících přeshraniční spojení</i></p> <p>C.2. Rozvoje letecké dopravy (všechny aktivity)</p>
7. Zvýšit zapojení do trhu práce a snížit strukturální nezaměstnanost	<p>A.1. Podpora vzniku firem a pracovních příležitostí; vybrané aktivity:</p> <p>OPE A.1.1 Podpora spolupráce subjektů na trhu práce</p> <p>g. Podpora vzdělávání osob na trhu práce i osob připravujících se na vstup na trh práce</p>
8. Rozvíjet kvalifikovanou pracovní sílu, která bude reagovat na potřeby pracovního trhu, prosazovat kvalitu pracovních míst a celoživotní učení	<p>A.1. Podpora vzniku firem a pracovních příležitostí; vybrané aktivity:</p> <p>OPE A.1.2 Podpora informovanosti podnikatelů i veřejné správy o existujících nástrojích ČR a EU na podporu vzniku nových firem a zvyšování zaměstnanosti</p> <p>OPI A.1.1 Podpora zvyšování kvalifikace osob na trhu práce ve spolupráci s dalšími subjekty</p> <p>g. Podpora vzdělávání osob na trhu práce i osob připravujících se na vstup na trh práce</p> <p>A.3. Podpora znalostní ekonomiky; vybrané aktivity:</p> <p>OPI A.3.4 Podpora lidských zdrojů pro řízení a zavádění inovací</p> <p>a. Podpora spolupráce veřejného, soukromého a akademického sektoru v oblasti VaV</p> <p>d. Zapojování českých výzkumných institucí a podniků do evropských technologických platforem a iniciace výzkumných a vývojových projektů</p> <p>g. Podpora přeshraničních aspektů znalostní ekonomiky</p> <p>h. Podpora zvyšování kvalifikace pracovníků v oblasti znalostní ekonomiky</p> <p>i. Podpora informovanosti podnikatelů o možnostech zavádění inovací</p> <p>B.1. Zvýšení kvality ve vzdělávání, výzkumu a vývoji; vybrané aktivity:</p> <p>OPE B.1.4 Podpora návaznosti vzdělávání na požadavky trhu práce</p> <p>f. Rozvoj a zkvalitnění vzdělávání v oblasti výzkumu a vývoje</p>
9. Zlepšit výsledky systémů vzdělávání a odborné přípravy	<p>Zvýšení kvality ve vzdělávání, výzkumu a vývoji (všechny aktivity)</p>

Hlavní směr Europe 2020	Aktivity rozvojové priority PRÚOOK ²¹
na všech úrovních a zvýšit účast na terciárním vzdělávání	B.1. Rozvoj vzdělávání (všechny aktivity)
10. Podporovat sociální začlenění a boj proti chudobě	D.VI. Sociální služby a zdravotnictví (všechny aktivity) B.2. Podpora rovných příležitostí; vybrané aktivity: OPE B.2.2 Prevence socio-patologických jevů OPE B.2.3 Podpora sociální integrace příslušníků romských komunit a. Podpora rovných příležitostí dětí a žáků, včetně dětí a žáků se speciálními vzdělávacími potřebami e. Podpora sociální integrace, včetně integrace osob sociálně vyloučených g. Zintenzivnění integrace cizinců

Příprava Olomouckého kraje na kohezní politiku 2014+

Z výše provedené analýzy je zřejmé, že PRÚOOK vykazuje vysokou míru synergie s v současnosti předpokládaným zacílením kohezní politiky 2014+. Je ovšem nutné rovněž uvést, že tato synergie mezi Cíli PRÚOOK a obecnými prioritami EU v oblasti kohezní politiky je pouze prvním krokem při definování pozice Olomouckého kraje. PRÚOOK je totiž velmi širokým strategickým dokumentem a je proto pouze podkladem pro sestavování priorit Olomouckého kraje. Stanovení priorit musí navázat na PRÚOOK později, a to především ze dvou důvodů:

1. Při předpokládané nutnosti koncentrovat podporu do několika málo priorit neobsahuje mechanismus prioritizaci cílů. Vzhledem ke svému širokému zaměření tak PRÚOOK sice poskytuje dostatečné „menu“ priorit, na které může být kohezní politika 2014+ v Olomouckém kraji (resp. regionu NUTS 2 Střední Morava) zacílena, chybí mu ovšem mechanismus pro výběr těch, které mají být podporovány kohezní politikou 2014+ tak, aby byly v souladu s jejími cíli a zároveň směřovaly k maximálnímu rozvoji konkurenceschopnosti regionu.
2. PRÚOOK je do značné míry homogenním dokumentem co se teritoriálního hlediska týče. To opět souvisí s jeho charakterem širokého strategického dokumentu. Chybí mu tak jemnější odstupňování priorit v závislosti na typu území. Není tak dostatečným podkladem pro budoucí zpracování priorit kraje v kohezní politice 2014+ s ohledem na dimenzi teritoriální koheze.

V současné době je pochopitelně příliš brzy na zpracovávání konkrétního návrhu priorit kraje v novém programovém období, resp. jeho zacílení v regionu, a to z toho důvodu, že ani na úrovni EU prozatím nejsou cíle kohezní politiky 2014+ jednoznačně stanoveny. Ještě více předčasné by potom bylo provádět výběr cílů pro koncentraci podpory ze strukturálních fondů nového programového období v Olomouckém kraji.

Na druhou stranu je ovšem více než vhodné již nyní začít pracovat na podkladových studiích, které by v budoucnosti, při negociaci o prioritách Olomouckého kraje v kohezní politice 2014+, argumentačně doplnily PRÚOOK ve výše uvedených oblastech, v nichž PRÚOOK samotný nedostačuje.

V současné době je možné realizovat následující přípravné práce s ohledem na priority Olomouckého kraje v kohezní politice 2014+:

1. Aplikace Regionálního indexu konkurenceschopnosti v Olomouckém kraji.

Z textu páté kohezní zprávy je zřejmé, že RIK je považován za zásadní metodologický přístup k otázce podpory regionální konkurenceschopnosti. Je tedy možné předpokládat, že **argumentace založená na tomto indexu bude při výběru priorit k podpoře z nového rámce kohezní politiky považována za velmi silnou**. Precizní dekompozice RIK totiž jednoznačně identifikuje oblasti, ve kterých region zaostává za průměrem EU, a které z pohledu kohezní politiky EU představují největší překážku jeho rozvoje.

Metodologie sestavení RIK je dostatečně známá (indikátor byl sestaven Společným výzkumným centrem Evropské komise, jeho dokumentace tak je veřejná), jeho datová základna je založena na veřejně dostupných databázích (Eurostat, OECD, Světová banka atd.). To umožňuje aplikovat tuto metodologii na NUTS 2 Střední Morava (a tam, kde to umožní data, dokonce i na Olomoucký kraj) a provést tak podrobnou analýzu tohoto regionu na základě indikátorů konkurenceschopnosti, jejichž validita je obecně přijímaná.

Výstup takové analýzy v podobě přípravné studie pro nastavení priorit Olomouckého kraje pro kohezní politiku 2014+ poskytne dostatečnou argumentační podporu při vyjednávání. Jeho hlavním přínosem však bude **identifikace strukturálních nedostatků v rozvoji regionu**, na které bude následně možné aplikovat detailnější analytické studie. Poslouží tak jako určitá „cestovní mapa“ pro směřování dalších přípravných prací pro kohezní politiku 2014+.

2. Analýza teritoriální dimenze PRÚOOK ve vztahu ke kohezní politice 2014+

PRÚOOK jako „homogenní“ dokument pro rozvoj Olomouckého kraje logicky postrádá teritoriální dimenzi svých priorit a opatření (tedy zejména neřeší otázku relevance jednotlivých priorit a opatření v odlišných typech území a částech Olomouckého kraje). Strukturálně je přitom možné identifikovat minimálně tři různé typy území kraje (urbánní oblasti v jádru kraje – města Olomouc, Přerov, Prostějov; urbánní oblasti mimo centrum kraje – např. města Šumperk, Lipník nad Bečvou, Mohelnice, atd.; venkovské oblasti – agrární i horské), pro jejichž ucelený rozvoj je relevantní odlišný „mix“ priorit a oblastí podpory PRÚOOK. Zmapování teritoriální distribuce rozvojových priorit přitom bude, dle v současnosti dostupných informací, důležitým podkladem pro stanovování podoby kohezní politiky v daném regionu.

Je proto nanejvýš vhodné, aby byly provedeny přípravné práce v podobě aplikace rozvojového rámce PRÚOOK v celém území Olomouckého kraje. Taková analýza by stanovila především váhy jednotlivých priorit PRÚOOK v konkrétních oblastech, rovněž by ale zprostředkovaně mapovala budoucí rozvojové aktivity a projekty, jejichž

sumarizace bude cenným vstupem pro stanovování mixu priorit Olomouckého kraje v kohezní politice 2014+.

11 ÚZEMNÍ PRŮMĚT PRÚOOK

11.1 Charakteristika územního průmětu PRÚOOK

11.1.1 Pojetí územního průmětu PRÚOOK

Územní průmět PRÚOOK je ilustrativní přílohou PRÚOOK specifikující územní aspekty a územní dopady strategického rozvoje Olomouckého kraje stanoveného v rámci PRÚOOK, mohou-li být územně identifikovány a projevují-li se v území. Přehledným způsobem identifikuje území Olomouckého kraje, kde se významným způsobem projeví realizace strategických opatření resp. aktivit.

Cílem územního průmětu PRÚOOK je také vyhodnotit vzájemnou synergii, respektive nesoulad mezi strategií rozvoje kraje stanovenou v rámci PRÚOOK a koncepcí územního rozvoje kraje navrženou v rámci ZÚR OK.

11.1.2 Výchozí podklady pro zpracování územního průmětu PRÚOOK

Územní průmět strategie stanovené v rámci PRÚOOK je zpracován na základě následujících výstupů a informací:

- Návrhová část PRÚOOK, především pak jeho rozvojové priority;
- akční plán PRÚOOK, tedy soubor projektů, připravovaných akcí a záměrů pro jednotlivé rozvojové priority v časovém horizontu Aktualizace PRÚOOK;
- platné ZÚR OK ve znění 1. aktualizace;
- platných Územně analytických podkladů Olomouckého kraje;
- další koncepční a rozvojové dokumenty Olomouckého kraje (např. Program rozvoje cestovního ruchu OK, Program ke zlepšení kvality ovzduší na úrovni zóny Olomouckého kraje, Plán rozvoje vodovodů a kanalizací OK ad.).

11.2 Metodika územního průmětu PRÚOOK

11.2.1 Obecný princip územního průmětu PRÚOOK

V rámci územního průmětu PRÚOOK jsou zobrazeny všechny relevantní jevy/záměry/opatření navrhované strategie, které mají

- konkrétní územní rozměr (směr, propojení, oblast, lokalita, bodový záměr, apod.)
- konkrétní územní identifikaci / konkrétní územní lokalizaci (alespoň přibližnou)

11.2.3 Způsob zobrazení územního průmětu PRÚOOK

Jednotlivé jevy zobrazené v rámci územního průmětu PRÚOOK jsou barevně odlišeny dle následujících 4 kategorií:



11.3 Územní průmět Aktualizace PRÚOOK

11.3.1 Podrobný obsah územního průmětu Aktualizace PRÚOOK

Územní průmět Aktualizace PRÚOOK je zpracován zvlášť pro každou rozvojovou prioritu Aktualizace PRÚOOK a jeho podrobný obsah, který je zobrazen v rámci grafické části územního průmětu Aktualizace PRÚOOK, je uveden v následujícím výčtu:

Pozn.:

Obsah územního průmětu jednotlivých Rozvojových priorit Aktualizace PRÚOOK je u příslušných aktivit dané Rozvojové priority kurzívou!

ROZVOJOVÁ PRIORITA A. PODNIKÁNÍ A EKONOMIKA

A.1 Podpora vzniku firem a pracovních příležitostí

Podpora vytvoření, přizpůsobení místa pro podnikání prostřednictvím investic do brownfields, průmyslových zón i lokalit menšího rozsahu, případně revitalizace území a odstranění nevyužitelných staveb

- **Plochy brownfields nadmístního významu**
 - Mikulovice – bývalá kasárna (1 934 836 m²)
 - Šternberk – Nálepkova kasárna (104 412 m²)
 - Olomouc - Neředín - kasárna (91 000 m²)
 - Štíty – bývalý autokemp (42 000 m²)
 - Staré Město – bývalá kasárna (62 103 m²)
 - Přerov – výstaviště (40 000 m²)
 - Zábřeh – areál Hedvy (33 343 m²)

- Zábřeh – areál Perla (27 000 m²)
- Velká Kraš – bývalá živočišná farma (40 000 m²)
- Olomouc Kopaniny – řepčín (61 000 m²)
- Olomouc – sladovny (35 096 m²)
- Olomouc – bývalý areál pily MSDZ (20 841 m²)
- Mostkovice – Forte (445 000 m²)
- Prostějov – Jezdecká kasárna (29 000 m²)
- Bedihošť – Cukrovar (90 000 m²)
- Lipová Lázně – Moravolesk (51 221 m²)
- Hanušovice – průmyslový areál (93 678 m²)
- Zlaté Hory – administrativní budova Diamo (40 000 m²)
- Rapotín u Šumperka – bývalá pila (29 000 m²)
- **Plochy průmyslových zón nadmístního významu**
(lokalizované v rámci rozvojových oblastí / os vymezených v rámci Aktualizace č. 1 ZÚR OK)
 - Rozvojová oblast národního významu RO1 Olomouc

Stávající

 - Olomouc
 - Velká Bystřice
 - Velký Týnec
 - Uničov
 - Litovel
 - Šternberk

Orientační směřování významných rozvojových ploch pro podnikání nadmístního významu dle Aktualizace č. 1 ZÚR OK

 - Olomouc – Hněvotín (MÚK R35-R46)
 - Olomouc – Holice 1 (MÚK R35-I/55)
 - Olomouc – Holice 2 (MÚK R35-I/55)
 - Olomouc – Bystrovany
 - Olomouc – Velká Bystřice
 - Litovel
 - Uničov
 - Rozvojová oblast nadregionálního významu RO2 Šumperk-Zábřeh-Mohelnice

Stávající

 - Šumperk
 - Zábřeh
 - Mohelnice

Orientační směřování významných rozvojových ploch pro podnikání nadmístního významu dle Aktualizace č. 1 ZÚR OK

 - Šumperk - jih
 - Postřelmov
 - Zábřeh
 - Mohelnice
 - Rozvojová oblast nadregionálního významu RO3 Lipník nad Bečvou - Hranice

Stávající

- Lipník nad Bečvou
- Jezernice
- Hranice
- Běloutín (OS 10)

Orientační směřování významných rozvojových ploch pro podnikání nadmístního významu dle Aktualizace č. 1 ZÚR OK

- Lipník nad Bečvou
- Hranice

- Rozvojová oblast regionálního významu RO5 Jeseník (Mikulovice)

Stávající

- Jeseník

Orientační směřování významných rozvojových ploch pro podnikání nadmístního významu dle Aktualizace č. 1 ZÚR OK

- Jeseník
- Písečná
- Mikulovice

- Rozvojová oblast nadregionálního významu RO6 Přerov

Stávající

- Přerov

Orientační směřování významných rozvojových ploch pro podnikání nadmístního významu dle Aktualizace č. 1 ZÚR OK

- Přerov – Bochoř
- Přerov – Lověšice

- Rozvojová oblast nadregionálního významu RO7 Prostějov

Stávající

- Prostějov
- Kralice na Hané
- Bedihošť

Orientační směřování významných rozvojových ploch pro podnikání nadmístního významu dle Aktualizace č. 1 ZÚR OK

- Prostějov – sever
- Kralice na Hané

▪ **Rozvojové oblasti a rozvojové osy dle Aktualizace č.1 ZÚR OK**

(území s předpokladem rozvoje podnikatelských aktivit v rámci Olomouckého kraje)

Podpora zakládání a rozvoje mikropodniků s cílem vytváření pracovních míst a rozvoje bohaté hospodářské struktury nezemědělských aktivit

- *dtto „Podpora vytvoření, přizpůsobení místa pro podnikání prostřednictvím investic do brownfields, průmyslových zón i lokalit menšího rozsahu, případně revitalizace území a odstranění nevyužitelných staveb“*

Přeshraniční spolupráce na podporu podnikání

- *Naznačení vazby OK na Polsko*

A.2 Internacionalizace ekonomiky kraje

Informační přiblížení kraje v ČR i zahraničí, zvyšování konkurenceschopnosti a atraktivity jeho měst a subregionů a marketingové aktivity s cílem přilákat přímé domácí a zahraniční investice

- *Naznačení vazby OK na okolní kraje ČR*
- *Naznačení vazby OK na okolní státy - Polsko*

Podpora přípravy průmyslových zón a lokalit pro investice

- *dtto „Podpora vytvoření, přizpůsobení místa pro podnikání prostřednictvím investic do brownfields, průmyslových zón i lokalit menšího rozsahu, případně revitalizace území a odstranění nevyužitelných staveb“*
- *dtto „Podpora zakládání a rozvoje mikropodniků s cílem vytváření pracovních míst a rozvoje bohaté hospodářské struktury nezemědělských aktivit“*

Podpora vzniku, rozvoje a provozu technologických center a tzv. „hubů“

- ***Stávající technologická centra***
 - *Olomouc – Vědeckotechnický park Univerzity Palackého v Olomouci (VTP UP), akreditovaný park společnosti VTP ČR*
 - *Šumperk – Agitec s.r.o. (aplikovaný i základní výzkum v oblasti zemědělství, životního prostředí a potravinářství)*
 - *Rapotín – Výzkumný ústav pro chov skotu, s.r.o.*
 - *Přerov – České technologické centrum pro anorganické pigmenty, a.s.*
 - *Přerov – Technologické centrum Olympus Medical Products Czech (lékařská technika)*
- ***Záměry na nová technologická centra***
 - *Přerov – Technologické centrum pro podporu zajištění fungování e-Governmentu (předpoklad dokončení: 2011)*

Podpora vzniku, rozvoje a provozu center oprav high-tech výrobků a technologií

- ***Stávající centrum oprav high-tech výrobků***
 - *Přerov – Technologické centrum Olympus Medical Products Czech (lékařská technika)*

A.3 Podpora znalostní ekonomiky

Podpora vzniku, rozvoje a provozu center výzkumu, vývoje a inovací a podnikatelských inkubátorů

- ***Stávající centra + záměry na nová centra výzkumu, vývoje a inovací a podnikatelské inkubátory = technologická centra***
dtto „Podpora vzniku, rozvoje a provozu technologických center a tzv. „hubů“

Podpora přeshraničních aspektů znalostní ekonomiky

- *Naznačení vazby OK na Polsko*

A.4 Podpora tradiční ekonomiky a stabilizace podniků

Budování tematických parků, turistického informačního systému a všech kategorií stezek, včetně jejich značení (pro účely cestovního ruchu)

- **Tematické parky**
 - *Mamutov Přerov - Předmostí*

Směřování strategických aktivit a veřejné pomoci do problémových regionů

- **Problémové regiony**
 - = *Specifické oblasti vymezené v rámci Aktualizace č.1 ZÚR OK (území, v nichž se projevují problémy v oblasti hospodářského rozvoje, a sociální soudržnosti obyvatel území, především vysoká míra nezaměstnanosti, nevyvážená vzdělanostní struktura, nízká úroveň mezd, omezená mobilita obyvatel za prací apod.)*
 - *ORP Zábřeh*
 - *ORP Uničov*
 - *ORP Konice*
 - *ORP Litovel- západní část (Bouzov, Slavětín, Luká)*
 - *ORP Šternberk*
 - *ORP Hranice*
 - *ORP Lipník nad Bečvou*
 - *ORP Prostějov – jižní část (Hruška, Němčice nad Hanou, Vrchoslavice, Mořice, Víceměřice, Nezamyslice, Dřevnovice, Tištín, Koválovce – Osíčany, Pavlovice u Kojetína, Srbce, Vitčice, Doloplazy, Dobromilice*
 - *ORP Přerov – jihozápadní část (Tovačov, Oploceny, Lovosice, Uhřičice, Polovice, Kojetín, medovice nad Hanou, Stříbrnice, Křenovice)*
 - *ORP Prostějov – západní část (Bousín, Buková, Drabant, Malé Hradisko, Niva, Otinoves, Protivanov, Rozstání, Krumsín, Myslejovice, Plumov, Prostějovičky, Ptení, Stínava, Vícov)*

Podpora rozvoje podniků založených na unikátnosti Olomouckého kraje

Podpora diverzifikace činností zemědělských subjektů směrem do služeb v cestovním ruchu

Pozn.: Zejména venkovské oblasti nabízí řadu příležitostí spojených s využitím přírodních, historických, společenských i kulturních tradic a hodnot, kam lze podporu směřovat (místní produkty, cestovní ruch, lázeňství).

Důležitou složkou je rozvoj cestovního ruchu, jeho produktů, rozšiřování nabídky základních a doplňkových služeb a budování kvalitní infrastruktury. Produkty cestovního ruchu je nutné doplnit o aktivity vycházející z místních kulturních tradic a lokálních specifik.

- **Tradiční území lázeňství**
 - *Bochoř - Lázně Bochoř*
 - *Lipová-lázně - Lázně Dolní Lipová*

- Skalka - Lázně Skalka
- Slatinice - Lázně Slatinice, a.s.
- Teplice nad Bečvou - Lázně Teplice nad Bečvou
- Velké Losiny - Lázně Velké Losiny
- Jeseník - Priessnitzovy léčebné lázně a. s.
- Teplice nad Bečvou - Sanatorium Janáček, Sanatorium Moravan
- Bludov - Státní léčebné lázně Bludov, s.p.
- **Území s výrazným potenciálem cestovního ruchu**
= Rekreční krajinné celky (RKC) vymezené v rámci Aktualizace č.1 ZÚR OK (území s vysokým potenciálem rekreačního využití)
 - Jeseníky
 - RKC Zlaté Hory
 - RKC Jeseník - Lipová
 - RKC Bělá pod Pradědem
 - RKC Ramzová
 - RKC Loučná nad Desnou
 - RKC Sobotín
 - RKC Staré Město
 - RKC Rychlebské hory
 - Mimo Jeseníky
 - RKC Plumovsko
 - RKC Konicko
 - RKC Bonzovsko
 - RKC Olomoucko – východ
 - RKC Olomoucko – jih
 - RKC Sovinecko
 - RKC Šternbersko
 - RKC Zábřeh – západ
 - RKC Kojetín – Tovačov
 - RKC Teplicko

ROZVOJOVÁ PRIORITA B. ROZVOJ LIDSKÝCH ZDROJŮ

B.1 Rozvoj vzdělávání

Rozvoj infrastruktury pro vzdělávání

- **Stávající školská zařízení krajského významu**
 - Olomouc – Univerzita Palackého
 - Olomouc – Moravská vysoká škola
 - Jeseník – konsultační středisko Vysoké školy podnikání
 - Přerov – Vysoká škola logistiky
 - Přerov – Univerzita Tomáše Bati ve Zlíně, Fakulta technologická

- Olomouc – Hejčín – Škola pro slabozraké
- Šternberk – Vincentinum, poskytovatel sociálních služeb (výchova vzdělávání, sociální péče)
- Hranice – Mendlova zemědělská a lesnická univerzita v Brně, Fakulta lesnická a dřevařská
- Šumperk – Vysoká škola báňská – Technická univerzita Ostrava, Fakulta strojní

B.2 Podpora rovných příležitostí

Podpora sociální integrace příslušníků romských komunit

Podpora sociální integrace, včetně integrace osob sociálně vyloučených

▪ **Sociálně vyloučené romské lokality**

- Kobyly nad Vidnavkou
- Velká Kraš
- Velké Kunětice
- Hanušovice
- Šumperk
- Olomouc
- Čelechovice na Hané
- Vrbátky
- Prostějov
- Lipník nad Bečvou
- Hranice
- Přerov
- Dobromilice
- Kojetín
- Hraniční Petrovice
- Staré Město
- Dřevnovice
- Lhota nad Moravou
- Velká Bystřice
- Uhelná
- Moravský Beroun
- Šternberk

Posílení aktivních politik zaměstnanosti

- **Území s vysokou mírou nezaměstnanosti (> 9%)**
(data: ÚAP OK 2008)

B.3 Zefektivnění veřejné správy

Nebyl identifikován územní průmět

ROZVOJOVÁ PRIORITA C. DOPRAVA A TECHNICKÁ INFRASTRUKTURA

Obecně:

Z hlediska specifické situace Olomouckého kraje je žádoucí směřovat investice do rozvoje dopravní infrastruktury především **do severní části kraje**, kde je stále nedostatečné silniční spojení obecně (**včetně vnějšího napojení na sousední regiony**) a neuspokojující dopravní dostupnost některých oblastí a jejich center.

- *Naznačení dopravní vazby:*
jádro OK (R35 Mohelnice – Olomouc) ↔ sever OK (Šumperk, Jeseník)
- *Naznačení dopravní vazby:*
sever OK (Šumperk, Jeseník) ↔ Pardubický kraj, Moravskoslezský kraj, Polsko

Žádoucí je též nasměrování intervencí do oblastí se soustředěnou podporou státu – jmenovitě hospodářsky slabých **okresů Jeseník, Šumperk a Přerov a do dvou ORP Uničov a Šternberk**, které jsou definovány jako území s vysoce nadprůměrnou nezaměstnaností.

- *Označení problémových oblastí, které vyžadují zlepšení dopravního napojení = specifické oblasti vymezené v rámci Aktualizace č. 1 ZÚR kraje Vysočina → naznačení jejich dopravního napojení na jádro OK (Olomouc) a R35, R46 a D1*

C.1 Výstavba a modernizace silniční sítě

- černě kreslena silniční síť stávající
- ostatní jevy (navrhované přeložky, obchvaty, podbarvení hlavních komunikací apod.) kresleny barevně

Výstavba nových a modernizace a zkapacitnění hlavních silničních tahů – **stávajících dálnic a silnic sítě TEN-T a silnic I. třídy**

Příslušné tahy silnic v dokončeném stavu podbarveny jako celek

- **Dálnice** (v závorce uvedeny navrhované úseky)
 - D1 hranice JMK – Kojetín – hranice MSK – (hranice MSK – Přerov - Lipník nad Bečvou) – Hranice – hranice MSK
- **Rychlostní silnice** (v závorce uvedeny navrhované úseky)
 - R35 (hranice Pardubického kraje – Mohelnice) – Olomouc – Lipník nad Bečvou
 - R46 hranice JMK – Prostějov – Olomouc
 - R48 Běloutín - hranice MSK
 - R55 (Přerov – Olomouc)
- **Silnice I. třídy** (v závorce uvedeny navrhované úseky)
 - I/11 hranice Pardubického kraje – Šumperk – hranice MSK
 - I/43 hranice Pardubického kraje – Štíty – Bukovice (napojení na I/11)
 - I/44 Mohelnice – Zábřeh – Šumperk – Jeseník – hranice PL
 - I/45 Horní Loděnice – hranice MSK
 - I/46 Olomouc – Šternberk – hranice MSK
 - I/60 Jeseník - Javorník – hranice PL

Výstavba nových a modernizace stávajících částí silniční sítě (silnice I. - III. tříd)

- *dtto „Výstavba nových a modernizace a zkapacitnění hlavních silničních tahů – stávajících dálnic a silnic sítě TEN-T a silnic I. třídy „*

pozn.: V rámci územního průmětu jsou zobrazeny pouze silnice I. třídy, které jsou součástí páteřních komunikací tranzitní automobilové dopravy přes území Olomouckého kraje.

Budování obchvatů sídel zatížených negativními vlivy z tranzitní dopravy

Obchvaty / přeložky silnic jsou navrhovány na silnicích všech kategorií. V rámci územního průmětu jsou však zobrazeny pouze obchvaty obcí a přeložky silnic I. třídy, rychlostních silnic a dálnic, které představují páteřní komunikace tranzitní automobilové dopravy přes území Olomouckého kraje.

- **Dálnice**
 - D1 přeložka Říkovice – Přerov – Lipník nad Bečvou
- **Rychlostní silnice**
 - R35 přeložka hranice Pardubického kraje – Mohelnice
 - R55 přeložka Lešná – Olomouc - Přerov
- **Silnice I. třídy**
 - I/11 přeložka Bukovice – Jakubovice – Bušín
přeložka Olšany – Bohumín – Postřelmov (napojení na I/44)
 - I/35 přeložka Lešná - Palačov
 - I/43 obchvat Štítý
 - I/44 přeložka Zábřeh – Šumperk – Bělá pod Pradědem – Jeseník - Mikulovice
 - I/46 přeložka Olomouc – Bělkovice
obchvat Šternberk
obchvat Lipina
obchvat Horní Loděnice
obchvat Moravský Beroun
 - I/60 přeložka Lipová Lázně – Vápenná
přeložka Vápenná – Žulová – Tomkovice
přeložka Vlčice – Javorník

C.2 Rozvoj letecké dopravy

Infrastruktura pro zvýšení bezpečnosti, prevenci a řešení rizik (modernizace **stávajících nebo výstavba nových heliportů** pro účely záchranného systému)

- **Stávající heliporty**
 - Jeseník
 - Šumperk
 - Olomouc (2x)
 - Prostějov
 - Přerov
 - Hranice

- **Navrhované heliporty**
 - Šternberk
 - Jindřichov na Šumperku
 - Kojetín
 - Moravský Beroun
 - Kouty nad Desnou
 - Konice
 - Zlaté Hory

Výstavba, modernizace, stavební úpravy a případné rozšíření infrastruktury sloužící pro regionální letiště (budovy i plochy) a nákup technických zařízení a dalšího vybavení pro regionální letiště

- **Stávající letiště**
 - Olomouc (veřejné mezinárodní)
 - Přerov – Bochoř (neveřejné mezinárodní + vojenské mezinárodní neveřejné)
 - Mikulovice (veřejné vnitrostátní)
 - Šumperk (veřejné vnitrostátní)
 - Hranice (veřejné vnitrostátní)
 - Prostějov (neveřejné vnitrostátní)
 - Stichovice (neveřejné vnitrostátní)
 - Bohuňovice (neveřejné vnitrostátní)
- **Navrhované rozšíření letiště**
 - Přerov – Bochoř (veřejné)
- **Navrhovaná letiště**
 - Lužice

Zřízení **letiště Přerov – Bochoř** s civilním provozem

- *Přerov – Bochoř – rozšíření letiště (veřejné)*

C.3 Rozvoj veřejné dopravy

Výstavba **kombinovaných systémů železniční a tramvajové přepravy**

- **Návrh kombinovaných systémů železniční a tramvajové přepravy**
 - Olomouc – vlakotramvaj Olomouc - Příkazy

C.4 Energetika

- černě kresleny stávající sítě pro rozvod energií
- ostatní jevy (navrhovaná vedení, podbarvení hlavních vedení) kresleny barevně

Výstavba, modernizace a rekonstrukce sítí pro rozvod energií

- **Nové sítě pro rozvod energií**
 - VVTL plynovod Horní Štěpánov – Mostkovice – Kojetín

- **Stávající sítě pro rozvod energií (modernizace a rekonstrukce)**
(vedení podbarvena jako celek)
 - Vedení VVN nadmístního významu (dle Aktualizace č. 1 ZÚR OK)
 - Vedení VTL a VVTL nadmístního významu (dle Aktualizace č. 1 ZÚR OK)

Integrace jednotlivých forem dopravy

Dopravní a logistické terminály

- **Navrhované logistické terminály**
 - Přerov - terminál kombinované dopravy Střední Morava

Modernizace železniční sítě

Postupná elektrizace hlavních železničních tratí

Modernizace a elektrizace dalších mimokoridorových regionálních železničních tratí – alternativním spojením k hlavním tratím

- **Záměry na elektrizaci tratí**
 - trať č. 301 Olomouc – Prostějov – Nezamyslice
 - trať č. 290 Olomouc – Šternberk – Uničov – Šumperk – Hanušovice → trať č. 025 Hanušovice – Dolní Lipka – Lichkov
 - trať č. 292 Zábřeh na Moravě – Hanušovice – Jeseník – Mikulovice – (Gluchorazy (PL))

Modernizace a rozvoj hlavních železničních tratí včetně železničních uzlů

- **Modernizace a rozvoj hlavních železničních tratí**
 - trať č. 270 (Česká Třebová) - Olomouc – Přerov – Hranice na Moravě – (Ostrava)
 - trať č. 300 Přerov – (Brno)
- **Záměry na nové železničních tratí**
 - vysokorychlostní železniční trať (VRT) Brno - Ostrava

Zajištění přeshraničních železničních spojení

- *Naznačení přeshraničního železničního spojení podél trati č. 292 Jeseník – Mikulovice – Gluchorazy (PL)*

ROZVOJOVÁ PRIORITA D. KVALITA ŽIVOTA

D.I.1 Udržitelný rozvoj území kraje – rozvoj zemědělství a venkova

Zvýšení ekologické stability krajiny

Ochrana krajinného rázu

Obnova a údržba lokalit významných z hlediska ochrany přírody

- **Chráněné krajinné oblasti (CHKO)**
 - CHKO Jeseníky
 - CHKO Litovelské Pomoraví
- **Lokality soustavy NATURA 2000**
 - Rychlebské hory - Račí údolí
 - Rychlebské hory - Sokolský hřbet
 - Zlaté Hory - Černé jezero
 - Jeseníky
 - Králický Sněžník
 - Hadce a bučiny u Raškova
 - Sovinec, Litovelské Pomoraví
 - Rabštejn
 - Štraněk
 - Libavá
 - Choryňský mokřad
 - Dřevohostický les
 - Lesy u Bezuchova
 - Přestavlcký les
 - Bečva – Žebračka
 - Království
 - Morava - Chropyňský luh

Zvýšení retenční schopnosti krajiny

- **Území významné pro situování protipovodňových opatření**
(dle Aktualizace č. 1 ZÚR Olomouckého kraje)
 - řeka Morava – horní tok
 - řeka Desná
- **Území s navrhovanými protipovodňovými opatřeními**
 - Soubor staveb a opatření v Litovelském Pomoraví (mezi Litovlí a Olomoucí)
 - Soubor staveb a opatření na území města Litovel
 - Soubor staveb a opatření ke zkapacitnění koryta vodního toku Bečva a v místě soutoku vodních toků Morava a Bečva pro ochranu jezer vodního zdroje Tovačov - Troubky

D.1.2 Ochrana ovzduší – snižování emisí a zlepšování kvality ovzduší

Snížení imisní zátěže a snížení emisí, omezení resuspenze emitovaných částic jejich odstraněním
Přesun (vymístění) zdrojů emisí tuhých znečišťujících látek mimo obydlené oblasti – podpora budování obchvatů

- **Území s překročením limitů znečištění ovzduší (dle MŽP)**
 - Olomoucko
 - Přerovsko

- *Prostějovsko*
- *území podél dálnice D1 Prostějov – Lipník nad Bečvou – Hranice na Moravě*
- *území podél rychlostní silnice R35 Mohelnice – Olomouc*

D.1.3 Zlepšování kvality podzemních a povrchových vod

Výstavba, modernizace a intenzifikace čistíren odpadních vod

Výstavba a rekonstrukce kanalizací

- **Území s vysokou koncentrací obcí bez kanalizace a napojení na ČOV**
 - *horské oblasti*
 - *Nedvězí a okolí*
 - *oblast kolem Javoří*
 - *Uničovo*
 - *oblast přiléhající ze severozápadu k Libavé*
 - *oblast kolem Konic*
 - *jihozápadní výběžek Ol. kraje*

Podpora realizace opatření pro snížení odtoku vody z povodí a eliminaci povodňových průtoků prováděnými způsobem blízkým přírodě s významným protipovodňovým efektem

Podpora realizace protipovodňových opatření

- *dtto „Zvýšení retenční schopnosti krajiny“*

Výstavba, modernizace a rekonstrukce vodovodní sítě

- **Území s problematickým napojením na vodovod**
 - *horské oblasti Olomouckého kraje (Jeseníky)*

D.1.4 Moderní odpadové hospodářství

Nebyl identifikován územní průmět.

D.II.1 Krizové řízení a integrovaný záchranný systém

Podpora budování operačních a technologických center pro zkvalitnění spolupráce mezi složkami integrovaného záchranného systému

Podpora rozvoje technické infrastruktury pro zkvalitnění vzájemné komunikace mezi složkami IZS a pro následné zefektivnění koordinačních činností

- **Stávající operační a informační středisko IZS**
 - *Olomouc – Povel*
- **Záměr na rozšíření operačního a informačního střediska IZS**
 - *Olomouc – Neředín*

D.III.1 Kultura a památková péče

Projekty obnovy a využití památkových objektů či souborů zapsaných v Ústředním seznamu kulturních památek

Projekty obnovy a využití památkových objektů či souborů, drobných památek a staveb nezapsaných v Ústředním seznamu kulturních památek

Propagace nemovitého a movitého kulturního dědictví v cestovním ruchu

- **Nemovité kulturní památky s dlouhodobě nejvyšší návštěvností v Olomouckém kraji**
 - *hrad Bouzov (cca 107 000)*
 - *Papírna Velké Losiny (cca 49 000)*
 - *Javorník - zámek Jánský vrch (cca 30 000)*
 - *Zámek Náměšť na Hané (cca 30 000)*
 - *Hrad Šternberk (cca 30 000)*
 - *Zámek Velké Losiny (cca 30 000)*
 - *Zámek Tovačov (cca 15 000)*
 - *Olomouc – Přemyslovský palác*
 - *Zámek Úsov*

Podpora kulturních akcí a místních kulturních tradic, zejména s důrazem na regionální a lokální kulturní zvláštnosti a odlišnosti

Podpora rozvoje tvůrčích kulturních aktivit a společenských akcí a kulturního dědictví

- **Kulturní zařízení s dlouhodobě nejvyšší návštěvností v Olomouckém kraji**
 - *ZOO Olomouc (cca 376 000)*
 - *Muzeum umění Olomouc (cca 216 000)*
 - *Vlastivědné muzeum Šumperk (cca 84 000)*
 - *Příkazy – stálá expozice lidové architektury (cca 4 000)*
- **Divadla se stálou scénou**
 - *Moravské divadlo Olomouc*
 - *Divadlo Šumperk*
- **Tradiční kulturní a společenské akce nadmístního významu**
 - *Olomouc – Flora Olomouc*
 - *Olomouc – Jeden svět*
 - *Olomouc – Dvořákova Olomouc*
 - *Šumperk – mezinárodní soutěž ve společenských tancích*
 - *Šumperk – Blues Alive*
 - *Lipník nad Bečvou – jarní otvírání Moravské brány*
 - *Šternberk – ECCE HOMO*
 - *Prostějov – Wolkerův Prostějov*
 - *Přerov – Mistrovství ČR a Mistrovství Evropy v autocrossu*
 - *Přerov – Československý jazzový festival*

- Hrad Helfštýn – Hefaiston
- Velká Bystřice – Lidový rok

D.IV.1 Rozvoj měst a obcí

Nebyl identifikován územní průmět.

D.V.1 Informační a komunikační technologie

Výstavba infrastruktury (technologická centra, datové a páteřní sítě)

- **Záměr na vybudování Veřejné páteřní sítě (sít' veřejné správy)**
 - Olomouc \leftrightarrow ORP / ORP \leftrightarrow jednotlivé obce ORP

D.VI.1 Rozvoj a obnova fyzické infrastruktury pro poskytování sociálních a zdravotních služeb – rozvoj fyzického kapitálu

Nebyl identifikován územní průmět.

D.VI.2 Zvýšení kvality a dostupnosti poskytovaných sociálních a zdravotních služeb – rozvoj lidského kapitálu

Nebyl identifikován územní průmět.

D.VI.3 Zajištění souladu mezi nabídkou a poptávkou po sociálních a zdravotních službách

Nebyl identifikován územní průmět.

D.VI.4 Informační podpora

Nebyl identifikován územní průmět.

D.VII.1 Podpora rozvoje tělovýchovy a sportu

Rozvoj infrastruktury pro sportovní a jiné volnočasové aktivity

- **Stávající infrastruktura pro sportovní a jiné volnočasové aktivity**
 - Štíty – Akrobat park Štíty
 - Olomouc - Golf Club Olomouc
 - Olomouc – jachetní klub Olomouc (jezero Chomoutov)
 - Radíkov – Golf Club Radíkov
 - Radslavice – dostihové závodiště
 - sportovní letiště
 - Bohuňovice
 - Hranice

- Olomouc
- Prostějov
- Prostějov – Stichovice
- Šumperk
- Jeseník
- aquaparky
 - Olomouc
 - Šumperk
 - Prostějov
- areály lyžařských sportů
 - Červenohorské sedlo
 - Ramzová
 - Klepáčov
 - Šindelná
 - Zborov
 - Vernířovice
 - Petříkov
 - Hlubočky
 - Přemyslov
 - Kouty nad Desnou
 - Hynčice pod Sušinou
 - Stříbrnice
 - Potštát
 - Štítý
 - Kladky
- **Navrhovaná infrastruktura pro sportovní a jiné volnočasové aktivity**
 - Grygov – veslařský kanál
 - Velké Losiny – golfové hřiště
 - Plumovsko – rekreační zázemí města Prostějov

11.3.2 Grafická část územního průmětu Aktualizace PRÚOOK

Grafická část územního průmětu Aktualizace PRÚOOK je uvedena na samostatných listech formátu A3 a obsahuje 5 výkresů (viz Příloha č. 3):

- A. PODNIKÁNÍ A EKONOMIKA
- B. ROZVOJ LIDSKÝCH ZDROJŮ
- C. DOPRAVA A TECHNICKÁ INFRASTRUKTURA
- D. KVALITA ŽIVOTA

PRŮNIK

VYHODNOCENÍ / INTERPRETACE

11.3.3 Vyhodnocení/interpretace územního průmětu Aktualizace PRÚOOK

Na základě územního průmětu Aktualizace PRÚOOK lze charakterizovat následující zásadní územní dopady navrhované strategie PRÚOOK, cílů a aktivit jednotlivých Rozvojových priorit:

- Výraznou koncentraci aktivit ve všech Rozvojových prioritách PRÚOOK je možné identifikovat v centrální části území Olomouckého kraje v okolí krajského města Olomouc a dále v radiálních směrech v území podél rychlostní silnice R35 Olomouc – Mohelnice a dále podél silnice I/44 Mohelnice – Zábřeh - Šumperk, dále podél silnice I/46 Olomouc – Prostějov – hranice JMK a podél silnice I/55 Olomouc – Přerov. Dalším územím s výraznější koncentrací aktivit je území podél dálnice D1 hranice ZK - Přerov – Lipník nad Bečvou – Hranice – hranice MSK, které v podstatě navazuje na jádrovou oblast krajského města Olomouc a území kolem města Jeseník a dále na sever podél silnice I/44 na hranici s Polskem.

Území s výraznou koncentrací aktivit se do značné míry shodují s rozvojovými oblastmi resp. rozvojovými osami vymezenými v rámci Aktualizace č.1 ZÚR OK.

- V rámci území s výraznou koncentrací aktivit ve všech Rozvojových prioritách PRÚOOK je možné identifikovat území, která mají výrazně dostředivým efektem aktivit. Jedná se přirozeně o centra osídlení, tedy krajské město Olomouc, města Prostějov a Přerov, území mezi městy Lipník nad Bečvou a Hranice, území mezi městy Šumperk a Zábřeh a město Jeseník.

Jednotlivá území s dostředivým efektem aktivit mají mezi sebou navzájem zpravidla velmi silné územní vazby zprostředkované především významnými silničními tahy a koridory železnic. Tyto vazby dále přesahují i do okolních regionů, tedy do sousedních krajů a Polska.

Jedinou výjimkou, kde je územní vazba mezi územími s dostředivým efektem výrazně slabší a nedostatečná je vazba mezi územím Zábřeh – Šumperk a Jeseník.

- Území s koncentrací problémových jevů resp. aktivit s cílem eliminace negativních jevů je možné identifikovat v severní části Olomouckého kraje (v podstatě v rozsahu horských oblastí vymezených z jihu pohořím Nízký Jeseník) a dále na hranicích správního území Olomouckého kraje, konkrétně pak Konicko, Kojetínsko a území jižně od Lipníku nad Bečvou a Hranicemi.

Území s koncentrací problémových jevů se do značné míry shodují se specifickými oblastmi vymezenými v rámci Aktualizace č.1 ZÚR OK.

- Velmi slabé územní vazby způsobené především horší dopravní dostupností, absencí kapacitní komunikace resp. železničního koridoru, je možné identifikovat kromě již zmiňované územní vazby Šumperk – Jeseník také mezi územím krajského města Olomouc a Konickem resp. Konickem a sousedními kraji (Pardubický kraj, Jihomoravský kraj) a dále mezi severní částí Olomouckého kraje a sousedními kraji a Polskem.

- Z hlediska širších územních vazeb Olomouckého kraje a z hlediska jeho územního rozvoje představuje významnou územní bariéru a limit rozvoje kraje území Vojenského újezdu Libavá na východní hranici Olomouckého kraje.

11.3.4 **Datové zdroje použité pro zpracování územního průmětu Aktualizace PRÚOOK**

Pro zpracování územního průmětu Aktualizace PRÚOOK byly použity následující datové zdroje:

- Územně analytické podklady Olomouckého kraje 2008 (IRI, 2008)
- Aktualizace Programu ke zlepšení kvality ovzduší na úrovni zóny Olomouckého kraje 2009
- Aktualizace Programu rozvoje cestovního ruchu Olomouckého kraje na období 2007–2009 (výhled 2010–2013)
- ZÚR Olomouckého kraje (aktualizace č. 1) pracovní verze
- Návštěvnost památek v krajích ČR v roce 2007/2008/2009/2010
- Plán rozvoje vodovodů a kanalizací Olomouckého kraje 2009
- <http://www.vtpup.cz/kontakt.html>
- <http://www.agritec.cz/new/>
- http://www.rozhlas.cz/olomouc/zpravy/_zprava/prerov-nabidne-okolnim-obcim-technologicke-centrum--887334
- <http://www.kr-olomoucky.cz>
- <http://www.ctcap.cz/octcap.htm>
- <http://zpravy.kurzy.cz/200197-spolecnost-olympus-otevrela-v-prerove-moderni-technologicke-centrum-za-sest-milionu-eur/>
- <http://www.nanoklastr.cz/>
- <http://www.iteko.cz/>
- <http://www.nanoklastr.cz/>
- <http://www.medchembio.cz/inpage/klastr-medchembio/>
- <http://www.olomoucky.kraj.cz/encyklopedie/objekty1.phtml?id=48926&kraj=12>
- <http://www.ok-tourism.cz/>
- http://www.esfcr.cz/mapa/int_olo.html
- <http://www.vrtulnik.cz/heliporty/heliport.htm>
- <http://www.aircon-miroslav.cz/clanky-detail.php?id=5>
- <http://www.risy.cz/cs/krajske-ris/olomoucky-kraj/regionalni-informace/brownfields/>
- http://www.kr-olomoucky.cz/OlomouckyKraj/Doprava/IDSOK/IDSOK_CZ.htm
- <http://www.olomoucky.kraj.cz/encyklopedie/objekty1.phtml?id=96391>

- <http://www.olomoucky.kraj.cz/encyklopedie/objekty1.phtml?id=104427>
- <http://www.jkol.estranky.cz/>
- http://www.mapy.cz/#x=17.522280&y=49.482279&z=16&l=3&c=h&q=radslavice&qp=10.919686_47.852189_20.057074_51.601127_6

12 PROVÁZANOST PRŮOČK A ÚZEMNĚ PLÁNOVACÍ DOKUMENTACE

12.1 Výchozí předpoklady provázanosti PRŮOČK a územně plánovací dokumentace

12.1.1 Základní rámec vazeb strategických a koncepčních rozvojových dokumentů a dokumentů z oblasti územního rozvoje

Vzájemná závaznost strategických dokumentů a územně plánovací dokumentace na jednotlivých úrovních (mezinárodní úroveň, úroveň státu, úroveň krajů, úroveň obcí) není přímo stanovena platnou legislativou, např. zákonem č. 183/2006 Sb. o územním plánování a stavebním řádu (stavební zákon), zákonem č. 129/2000 Sb., o krajích resp. zákonem č. 128/2000 Sb. o obcích.

Vzájemná provázanost těchto dokumentů je stanovena v rámci Politiky územního rozvoje ČR (dále jen PÚR ČR) jako nástroje územního plánování určujícího strategii a základní podmínky pro naplňování úkolů územního plánování a poskytujícího rámec pro konsensuální obecně prospěšný rozvoj hodnot území ČR.

Účelem PÚR ČR je s ohledem na možnosti a předpoklady území a na požadavky územního rozvoje zajistit nejen koordinaci územně plánovací činnosti krajů a obcí, ale také právě koordinaci odvětvových a meziodvětvových koncepcí, politik a strategií a dalších dokumentů ministerstev a dalších ústředních správních úřadů.

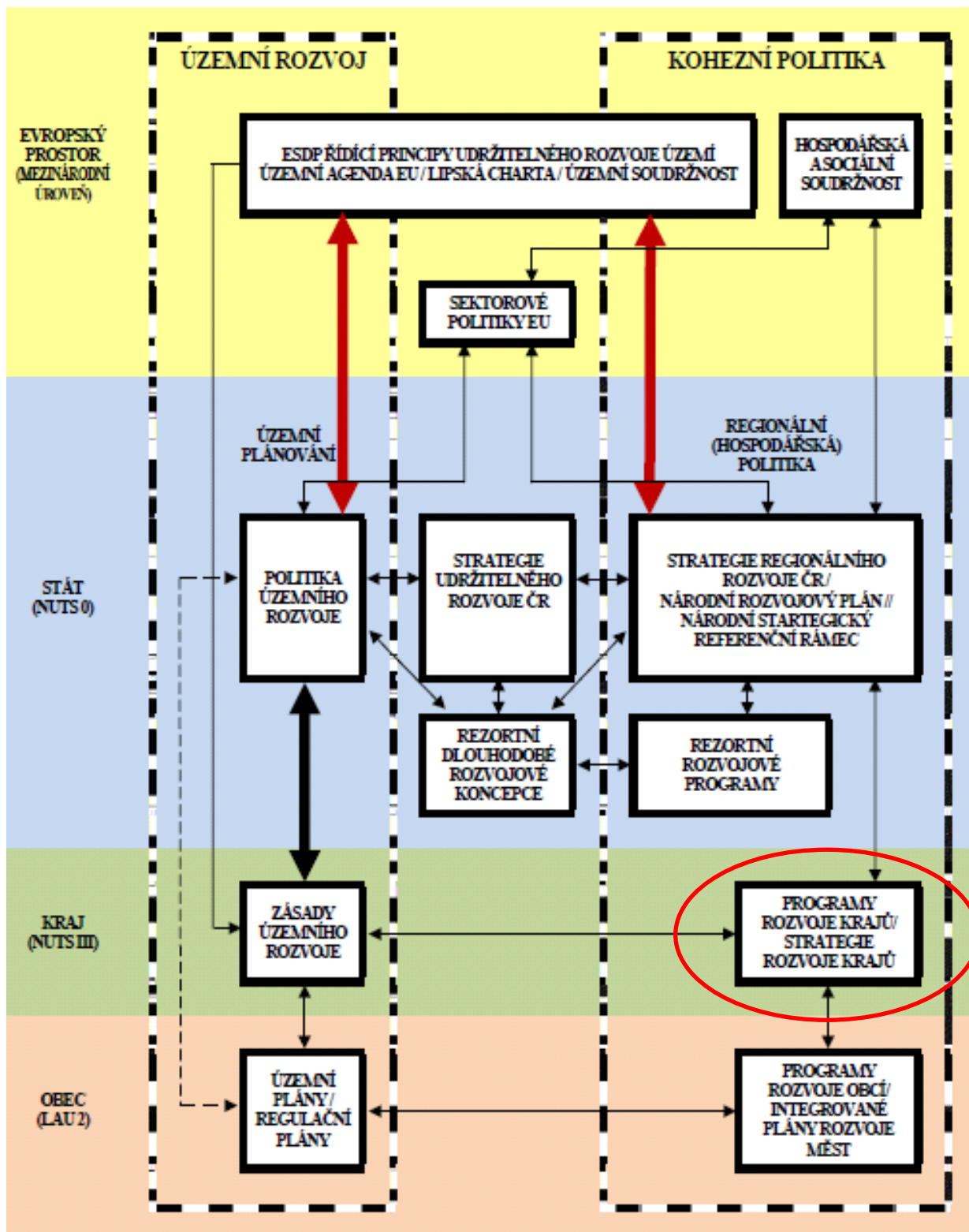


Schéma 3 Ilustrační schéma vazeb PÚR ČR s vyznačením pozice PRÚOOK

Zdroj: PÚR ČR 2008

V souladu s PÚR ČR (viz schéma 3) musejí být koncepční a strategické rozvojové dokumenty jako součásti kohezní politiky zohledněny při plánování a realizaci územního rozvoje a naopak, při vytváření nástrojů kohezní politiky, tedy koncepčních a strategických rozvojových dokumentů, musí být zohledněn a konfrontován obsah nástrojů územního plánování, konkrétně pak PÚR ČR na úrovni státu, a územně plánovací dokumentace na krajské resp. lokální úrovni.

Z povahy dokumentů, jejich obsahu, smyslu a cílů vyplývá, že koncepční a strategické rozvojové dokumenty mají vytvářet rámec pro pořízení a zpracování územně plánovací dokumentace. Zatímco koncepční a strategické rozvojové dokumenty však nastavují základní strategii a cíle rozvoje konkrétního území, územně plánovací dokumentace tuto strategii a koncepci rozvoje zpřesňuje a vymezuje již konkrétní územně specifikované záměry na územní rozvoj (plochy pro využití ke konkrétním účelům, koridory pro vedení dopravní nebo technické infrastruktury, územní systém ekologické stability apod.).

12.1.2 Program rozvoje kraje a územní rozvoj

Průmět programu rozvoje kraje do územního rozvoje na úrovni kraje

Program rozvoje kraje definuje základní strategický rámec rozvoje kraje a určuje tak základní koncepci rozvoje kraje v různých oblastech. Jak je patrné ze schématu 3, strategický rámec a koncepce rozvoje kraje stanovená v rámci programu rozvoje kraje je podkladem pro plánování a realizaci územního rozvoje na úrovni kraje a to prostřednictvím zásad územního rozvoje (dále jen ZÚR), které základní strategii a koncepci rozvoje kraje dále rozvíjejí, zpřesňují a vymezují konkrétní rozvojové záměry s konkrétní územní lokalizací a nároky na využití území.

Průmět programu rozvoje kraje do územního rozvoje na krajské úrovni je tak zajištěn přímo a to právě prostřednictvím ZÚR.

Průmět programu rozvoje kraje do územního rozvoje na úrovni obce

Program rozvoje kraje je také nadřazeným strategickým dokumentem pro tvorbu strategie rozvoje jednotlivých obcí v rámci daného kraje a slouží tak jako podklad pro zpracování programu rozvoje obce resp. strategického plánu obce nebo integrovaného plánu rozvoje města. Průmět programu rozvoje kraje do územního rozvoje na lokální úrovni (na úrovni obce nebo její části), tedy do územního plánu nebo regulačního plánu jako územně plánovacích dokumentací na místní úrovni, je však možný vždy jen zprostředkovaně. Průmět je možný buď prostřednictvím nadřazené územně plánovací dokumentace, tedy ZÚR, nebo prostřednictvím strategického plánu obce / programu rozvoje obce / integrovaného plánu rozvoje města (viz schéma 3), které vytvářejí základní strategický rámec a stanovují základní koncepci rozvoje obce, která je dále zpřesňována a rozvíjena v rámci územního resp. regulačního plánu.

12.2 Metodika vzájemné provázanosti PRÚOOK a Zásad územního rozvoje Olomouckého kraje

12.2.1 Základní princip vzájemné provázanosti PRÚOOK a ZÚR OK

Zásady územního rozvoje Olomouckého kraje (dále jen ZÚR OK), jako územně plánovací dokumentace kraje koordinující územní rozvoj kraje, by měla být v neustálé synergii se základním strategickým a koncepčním rozvojovým dokumentem kraje, kterým je Program rozvoje Olomouckého kraje (PRÚOOK).

Aktualizace ZÚR OK (případně pořízení nových ZÚR OK) by měla vždy vycházet ze strategického rámce rozvoje území kraje a základní koncepce rozvoje kraje nastaveného v platném PRÚOOK resp. platné aktualizaci PRÚOOK. Aktualizace PRÚOOK nebo pořízení nového PRÚOOK by naopak mělo vždy respektovat platné ZÚR OK resp. platnou aktualizaci ZÚR OK, přičemž závěrem aktualizace PRÚOOK by měl být mimo jiné i soubor doporučení pro příští aktualizaci ZÚR OK nebo pro pořízení nových ZÚR OK.

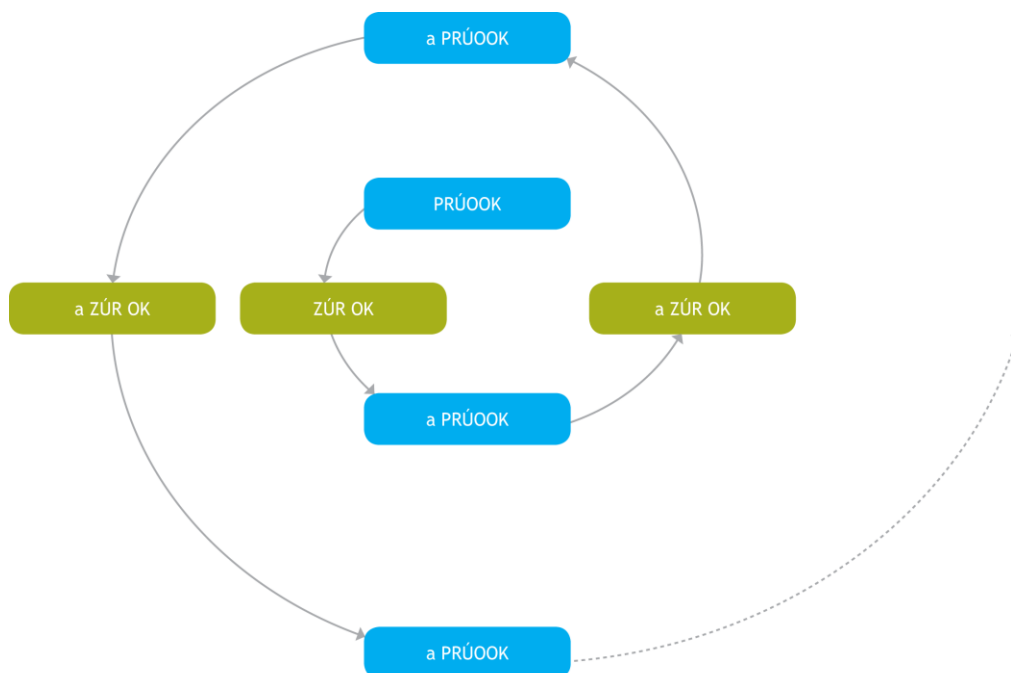


Schéma 4 Schéma vzájemné provázanosti PRÚOOK a ZÚR²²
 Zdroj: DHV CR, spol. s r.o.

Schéma znázorňuje ideální proces provázanosti PRÚOOK a ZÚR OK, tedy proces, kdy aktualizace obou dokumentů resp. pořizování dokumentů nových probíhá koordinovaně a v přibližně stejných časových intervalech, tedy ve shodném rytmu.

12.2.2 Návaznost PRÚOOK na ZÚR OK

PRÚOOK (resp. jeho aktualizace) by měl vždy respektovat platné ZÚR OK (resp. platnou aktualizaci ZÚR OK) v době schválení programu nebo jeho aktualizace.

Následující postup má v rámci zpracování PRÚOOK resp. Aktualizace PRÚOOK zajistit optimální provázanost obou rozvojových dokumentů:

1) Vyhodnocení, jakým způsobem platné ZÚR OK přispívají nebo potencionálně mohou přispět k dosahování cílů a realizaci aktivit jednotlivých Rozvojových priorit PRÚOOK

Podkladem pro vyhodnocení je analýza platných ZÚR OK.

²² PRÚOOK – aktualizace Programu rozvoje územního obvodu Olomouckého kraje, a ZÚR OK – aktualizace Zásad územního rozvoje Olomouckého kraje.

Cílem vyhodnocení je identifikovat v rámci koncepce rozvoje Olomouckého kraje navržené v rámci platných ZÚR OK faktory (zásady, úkoly pro územní plánování, zásady pro usměrňování územního rozvoje apod.), respektive konkrétní navrhovanou infrastrukturu nadmístního významu, které pozitivně přispívají nebo potencionálně mohou přispět k dosahování cílů realizací aktivit jednotlivých priorit stanovených v rámci PRÚOOK a které by tak měly být dále rozvíjeny a stabilizovány.

Závěry vyhodnocení jsou uvedeny v rámci samostatné kapitoly „Soulad s platnými ZÚR OK“ uvedené u každé Rozvojové priority.

2) Doporučení pro zpracování do ZÚR OK s cílem přispět k dosažení cílů a realizaci aktivit jednotlivých rozvojových priorit PRÚOOK

Podkladem pro doporučení je vyhodnocení, jakým způsobem platná ZÚR OK přispívá nebo potencionálně může přispět k dosahování cílů a realizaci aktivit jednotlivých Rozvojových priorit stanovených v rámci PRÚOOK a identifikace případných deficitů ZÚR OK bránících dosahování cílů a realizaci aktivit jednotlivých rozvojových priorit stanovených v rámci PRÚOOK.

Cílem je stanovit okruh doporučení pro úpravu ZÚR OK a to jak koncepce rozvoje kraj navržené v rámci ZÚR OK tak na úpravu konkrétní navrhované infrastruktury nadmístního významu.

Doporučení pro zpracování do ZÚR OK by měla být podkladem pro formulaci zadání ZÚR OK, respektive pro formulaci Zprávy o uplatňování ZÚR OK za uplynulé období (v případě aktualizace ZÚR).

Závěry vyhodnocení jsou uvedeny v rámci samostatné kapitoly PRÚOOK.

3) Doporučení pro zpracování konkrétních územních studií nebo jiných koncepčních rozvojových dokumentů včetně doporučení obsahu zadání těchto studií či dokumentů.

Podkladem pro vyhodnocení je analýza platných ZÚR OK a vlastní vyhodnocení, jakým způsobem platná ZÚR OK přispívá nebo potencionálně může přispět k dosahování cílů a realizaci aktivit jednotlivých Rozvojových priorit stanovených v rámci PRÚOOK a identifikace případných deficitů ZÚR OK bránících dosahování cílů a realizaci aktivit jednotlivých Rozvojových priorit stanovených v rámci PRÚOOK.

Cílem je definovat možnou potřebu zpracování dílčí územní studie nebo jiného koncepčního dokumentu (např. KIPR apod.) a to buď pro konkrétní území vykazující konkrétní strukturální problémy (např. specifická oblast) a nebo dokument tématicky zaměřený.

Doporučení jsou uvedena v rámci samostatné kapitoly PRÚOOK.

12.2.3 Návaznost ZÚR OK na PRÚOOK

Program rozvoje územního obvodu kraje, stejně jako například oborové koncepce na úrovni kraje (krajská energetická koncepce, plán odpadového hospodářství kraje apod.), je podkladem pro zpracování ZÚR, resp. aktualizace ZÚR. ZÚR tak musí obsah programu rozvoje územního obvodu jako celek respektovat.

Pro optimální zajištění provázanosti obou dokumentů je však žádoucí v rámci Zadání ZÚR, respektive v rámci Zprávy o uplatňování zásad územního rozvoje za uplynulé období uvést konkrétní požadavky na zpracování ZÚR (aktualizace ZÚR) vyplývající z programu rozvoje územního obvodu kraje.

12.2.4 Účelnost vzájemné provázanosti PRÚOOK a ZÚR OK

Program rozvoje územního obvodu kraje, stejně jako ZÚR, by měly plnit roli dokumentů, které společně zastřeší strategii resp. koncepci územního rozvoje kraje.

Územní průmět strategie rozvoje kraje stanovené v rámci PRÚOOK by měl tvořit základní (strategický) rámec pro vymezení rozvojových os, rozvojových oblastí a specifických oblastí a dále ploch a koridorů nadmístního významu v rámci ZÚR OK, které by měly být v rámci ZÚR OK dále zpřesňovány a to také s ohledem například na závěry rozboru udržitelného rozvoje kraje a další aktuální poznatky o území.

12.3 *Doporučení pro zpracování do ZÚR OK*

Aktualizace PRÚOOK doporučuje na základě vyhodnocení / interpretace územního průmětu PRÚOOK a vyhodnocení souladu Aktualizace PRÚOOK a platných ZÚR OK následující okruhy k dalšímu prověření a řešení v rámci příští aktualizace ZÚR OK:

1. Posílení slabých územních vazeb

V rámci Aktualizace ZÚR OK je doporučeno znovu prověřit možnosti posílení následujících slabých / nedostatečných územních vazeb:

- Olomouc – Konicko / Konicko – sousední kraje
- Šumperk - Jeseník
- sever Olomouckého kraje – okolní kraje / Polsko.

2. Využití brownfields nadmístního významu

Na území Olomouckého kraje je identifikována řada brownfields svým plošným rozsahem a vlivy na své okolí přesahující rámec příslušné obce a mající charakter brownfields nadmístního významu. Některé z identifikovaných brownfields se nachází v izolovaných polohách (především pak v horských oblastech v severní části kraje), často mimo vazbu na kapacitní komunikace.

V rámci Aktualizace ZÚR OK je doporučeno prověřit možnost koordinace budoucího využití území brownfields nadmístního významu, které obce nejsou schopny řešit ve své samostatné působnosti. Především je nezbytné zaměřit se na prověření využití brownfields z hlediska jejich dopravního napojení na komunikační síť, z hlediska jejich vlivu na strukturu okolního osídlení, krajinu, na obytné a životní prostředí.

3. Snižování emisí a zlepšení kvality ovzduší

V rámci Aktualizace ZÚR OK je doporučeno detailněji prověřit možnost řešení eliminace znečištění ovzduší ze stacionárních i mobilních zdrojů znečištění na území Olomouckého kraje. Území s nejhorší kvalitou ovzduší je na území Olomouckého kraje dlouhodobě jeho jihovýchodní část ve vazbě na významné dopravní koridory, konkrétně pak Olomoucko, Prostějovsko, Přerovsko, Lipnicko a Hranicko.

4. Prevence vzniku sociálně vyloučených lokalit

Na území Olomouckého kraje je dlouhodobě identifikováno množství sociálně vyloučených lokalit. Řešení prevence jejich vzniku je doporučeno podrobněji prověřit v rámci Aktualizace ZÚR OK, především v rámci priorit územního plánování pro zajištění udržitelného rozvoje území a v rámci stanovení úkolů pro územní plánování dotčených obcí.

5. Integrovaný záchranný systém, krizové řízení

V rámci Aktualizace ZÚR OK je doporučeno detailněji prověřit komplexnost a vzájemné vazby infrastruktury pro integrovaný záchranný systém a krizové řízení celokrajského významu a prověřit možnost řešení územní vzájemné koordinace jednotlivých složek integrovaného záchranného systému.

6. Cyklistická doprava na území kraje a ve vazbě na okolní území

Cyklistická doprava je nejen jednou z ekologicky šetrných forem dopravy, představuje také klíčovou součást infrastruktury cestovního ruchu. Vhodně koncipovaná síť cyklistických tras spolu se sítí ras turistických vytváří jeden ze základních předpokladů realizace cestovního ruchu v území. V rámci Aktualizace ZÚR OK je proto doporučeno prověřit vymezení spojitě soustavy cyklistických tras (stávajících i případných navrhovaných) regionálního a nadregionálního významu na úrovni celého Olomouckého kraje včetně řešení vazeb na území okolních krajů, především pak zobrazení této soustavy v rámci grafické části ZÚR.

7. Zásobování horských oblastí pitnou vodou

V rámci Aktualizace ZÚR OK je doporučeno detailněji prověřit možnosti zlepšení zásobování pitnou vodou v severní části – horských oblastech území Olomouckého kraje.

12.4 Doporučení pro zpracování územních studií nebo jiných koncepčních rozvojových dokumentů

Na základě vyhodnocení / interpretace územního průmětu PRÚOOK a vyhodnocení souladu Aktualizace PRÚOOK a platných ZÚR OK nebyla identifikována potřeba zpracování konkrétní územní studie nebo jiného koncepčního rozvojového dokumentu.

13 PŘÍLOHY

13.1 Příloha č. 1 Území s výraznými rozdíly v socioekonomickém vývoji a jejich rozvoj v kontextu PRÚOOK

Zákon o podpoře regionálního rozvoje ukládá krajům sledovat vnitrokrajské rozdíly v socioekonomické situaci a vymezit území, kde je nutné vyrovnávat rozdíly veřejnou podporou.

Tato kapitola vychází ze závěrů Analýzy území Olomouckého kraje s výraznými rozdíly v socioekonomickém vývoji²³. V rámci této analýzy byly porovnány socioekonomické charakteristiky těchto území Olomouckého kraje, která byla definována v rámci aktualizace usnesení vlády č. 560 ze dne 17. května 2006 s výsledky samostatné analýzy provedené BermanGroup. Tato analýza sledovala detailní postižení rozdílů v socioekonomických charakteristikách na úrovni okresů, obcí s rozšířenou působností a na úrovni jednotlivých obvodů obcí s pověřeným obecním úřadem (POÚ). V případě této posledně zmiňované analýzy bylo pro hodnocení míry postižení, či „problémovosti“ jednotlivých obvodů POÚ provedeno jejich ohodnocení odděleně z hlediska odlišného charakteru strukturálně postižených regionů a hospodářsky slabých regionů. Z tohoto důvodu byly ukazatele rozděleny do dvou skupin charakterizujících jiný typ postižení. Míra postižení byla následně vypočítána odděleně. Byla rovněž provedena analýza celkové míry postižení regionu.

Tato analýza provedená ve větším územním detailu dokládá výrazně individuální charakter diferenciací. Oproti analýzám provedeným na úrovni okresů či obcí s rozšířenou působností, na základě kterých se zdála být potvrzena tradiční polarita kraje – tj. jeho rozdělení na jižní metropolitní a severní část horského charakteru, lze dle výše uvedené detailní analýzy v severní i jižní části Olomouckého kraje nalézt regiony s lepší i horší socioekonomickou situací. Příčinou tohoto vývoje je zejména situace spojená s nadměrným růstem nezaměstnanosti, který postihl kromě tradičně hospodářsky slabších oblastí zejména průmyslové regiony procházející ekonomickou restrukturalizací.

Oddělené hodnocení míry postižení pro strukturálně postižené a hospodářsky slabé regiony umožňuje identifikovat odlišný charakter problémů jednotlivých regionů, který by se měl odrazit v diferencované formě veřejné pomoci. Nutné je z tohoto pohledu zmínit postavení obvodu **POÚ Uničov** jako nejvíce strukturálně postiženého regionu, který je ale hodnocen jako jeden z nejlepších z hlediska hospodářské síly regionu. Právě tento obvod byl nejvíce poznamenán nárůstem nezaměstnanosti, a je proto potřeba mu věnovat náležitou pozornost a provést kroky vedoucí ke snížení extrémně vysoké nezaměstnanosti. Podobně je na tom také **POÚ Moravský Beroun**.

Opakem v tomto směru je periferní **POÚ Javorník**, který je řazen mezi hospodářsky slabé regiony, míra strukturálního postižení je však velmi malá. Obdobně je na tom **POÚ Litovel**. Zde

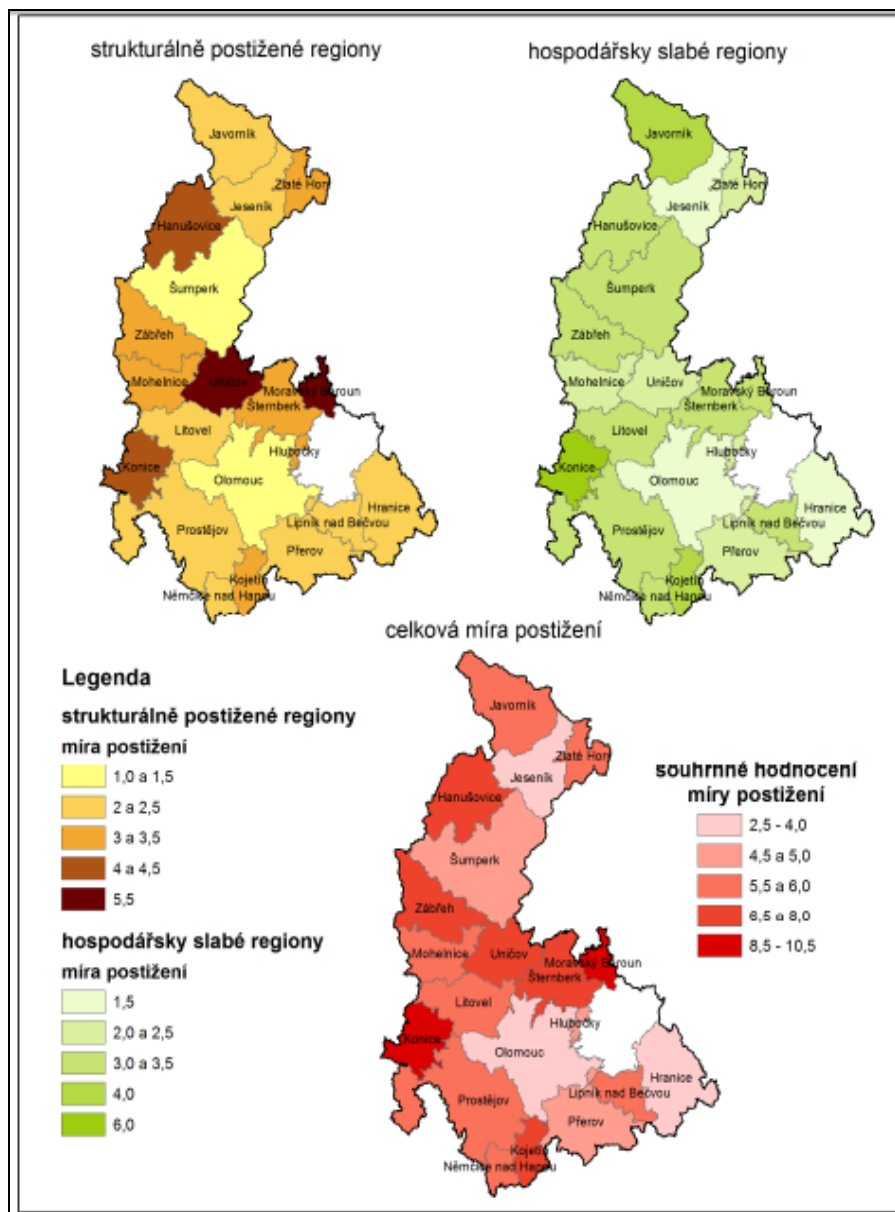
²³ Aktualizace přílohy č. 2 Programu rozvoje územního obvodu Olomouckého kraje ze dne 23.2.2005 – zpracovatel analýzy společnost Berman Group – květen 2010.

je nutné zaměřit charakter intervencí na celkové povzbuzení atraktivnosti území jak pro obyvatele, tak podnikatelské subjekty, například podporou investic do vybavenosti území technickou infrastrukturou. Obvody **POÚ Konice, Hanušovice, Kojetín a Zábřeh** dosáhly v souhrnném hodnocení míry postižení hodnoty vyšší než 3 jak u vymezování strukturálně postižených, tak hospodářsky slabých regionů, a jejich podpora by měla tedy mít širší záběr.

Celkové postižení regionů uvádí následující obrázek.

Tyto závěry provedené analýzy je vhodné adekvátně zohlednit v rámci hodnocení kritérií pro zařazení projektů do Akčního plánu PRÚOOK. Pokud je projekt z části nebo plně realizován na území s identifikovanou mírou postižení, je adekvátně bodově zvýhodněn, a to v přímé úměře k zjištěnému rozsahu postižení dle níže uvedené mapy celkového postižení regionu.²⁴

²⁴ Toto celkové postižení kombinuje postižení regionů na úrovni jednotlivých správních obvodů POÚ provedené jak pro strukturálně postižené regiony, tak samostatně pro hospodářsky slabé regiony.



Obrázek 1 Celkové postižení regionů Olomouckého kraje

Zdroj: Analýzy území Olomouckého kraje s výraznými rozdíly v socio-ekonomickém vývoji, BermanGroup, 2010

13.2 Příloha č. 2 Metodika monitorovacích ukazatelů (indikátorů)

**Metodika monitorovacích indikátorů
Program rozvoje územního obvodu Olomouckého kraje
2012 – 2015**

Obsah

A. Podnikání a ekonomika	141
A.1 Podpora vzniku firem a pracovních příležitostí	141
A.2 Internacionalizace ekonomiky kraje	141
A.3 Podpora znalostní ekonomiky.....	142
A.4 Podpora tradiční ekonomiky a stabilizace podniků	142
B. Rozvoj lidských zdrojů	144
B.1 Rozvoj vzdělávání	144
B.2 Podpora rovných příležitostí	144
B.3 Zefektivnění veřejné správy	144
C. Doprava a technická infrastruktura	146
C.1 Výstavba a modernizace silniční sítě.....	146
C.2 Rozvoj civilní letecké dopravy	146
C.3 Rozvoj veřejné dopravy	147
C.4 Energetika	147
D. Kvalita života	148
D.I Životní prostředí a krajina	148
D.I.1 Udržitelný rozvoj území kraje – rozvoj zemědělství a venkova	148
D.I.2 Ochrana ovzduší – snižování emisí a zlepšování kvality ovzduší	149
D.I.3 Zlepšování kvality ochrany podzemních a povrchových vod.....	149
D.I.4 Moderní odpadové hospodářství	149
D.II Krizové řízení.....	149
D.III Kultura a památková péče	150
D.IV Rozvoj měst a obcí.....	150
D.V Informační a komunikační technologie	150
D.VI Sociální služby a zdravotnictví	151
D.VI.1 Rozvoj a obnova fyzické infrastruktury pro poskytování sociálních a zdravotnických služeb – rozvoj fyzického kapitálu.....	151
D.VI.2 Zvýšení kvality a dostupnosti poskytovaných sociálních a zdravotnických služeb – rozvoj lidského kapitálu.....	151
D.VI.3 Zajištění souladu mezi nabídkou a poptávkou po sociálních a zdravotnických službách.....	153
D.VI.4 Informační podpora.....	153
D.VII Tělovýchova a sport.....	154

Úvod

Tato metodická příručka obsahuje veškeré základní informace o monitorovacích ukazatelích (indikátorech), užívaných pro sledování výstupů projektů realizovaných pod hlavičkou Programu rozvoje územního obvodu Olomouckého kraje (dále „PRÚOOK“ nebo „program“).

Hlavním účelem této příručky je:

- stanovit souhrnný přehled o indikátorech užívaných pro monitoring v jednotlivých rozvojových prioritách, respektive oblastech podpory PRÚOOK,
- stanovit definice těchto indikátorů, které objasní jejich hlavní význam, obsah a užití,
- stanovit cílovou hodnotu, jejímž prostřednictvím bude možné hodnotit pokrok v realizaci PRÚOOK.

Monitorovací indikátory výstupu PRÚOOK představují podklad pro hodnocení výkonnosti jednotlivých projektů a agregovaně též o účincích celého programu. Jejich prostřednictvím lze také vyhodnotit efektivnost a účelnost finančních prostředků vynaložených z rozpočtu kraje, doplněných o finance z dalších externích zdrojů (např. ROP Střední Morava apod.).

Pro jednotlivé indikátory jsou na základě společné práce zadavatele a zhotovitele stanoveny cílové hodnoty, jichž by mělo být v optimálním případě dosaženo. Tyto cílové hodnoty byly definovány zejména s ohledem na:

- předpokládanou dostupnost finančních prostředků v jednotlivých prioritních oblastech,
- potřeby identifikované v rámci analytické části zpracování PRÚOOK,
- návrhu Akčního plánu PRÚOOK na období 2012+,
- erudice aktérů zapojených do zpracování PRÚOOK.

Cílové hodnoty reprezentují **střízlivý odhad** a v případě potřeby mohou být na základě průběžného hodnocení programu upraveny (směrem dolů i nahoru).

Neméně důležitým aspektem je též minimalizace náročnosti sběru hodnot.

System sběru dat

System sběru dat je podrobně popsán v samostatné kapitole Monitoring a hodnocení PRÚOOK.

Definice

Každý indikátor je opatřen definicí, která blíže specifikuje, jakou hodnotu ukazatel sleduje. Definice je vždy stanovena jasně a stručně tak, aby umožňovala dostatečně široké využití indikátoru a neodpovídala jeho aplikaci pouze v rámci jednoho projektu.

Periodicita sběru dat

Periodicita sběru dat je uvedena a podrobně popsána v samostatné kapitole Monitoring a hodnocení PRÚOOK.

Údaje uvedené ke každému monitorovacímu ukazateli (indikátoru)**Název indikátoru**

Jednoduchý jasný název indikátorů výstupu.

Měrná jednotka

Měrná jednotka (např. kilometr, metr čtvereční, počet apod.), kterou je možno jasně kvantifikovat.

Cílová hodnota (2015)

Odhad cílové hodnoty stanovené dle výhledu do roku 2015. Cílové hodnoty mohou být na základě hodnocení v průběhu realizace PRÚOOK (na základě hodnocení) revidovány.

Cílová hodnota nebyla stanovena pro indikátor „Celková finanční náročnost“, který je zaveden ve všech oblastech podpory. Důvodem je skutečnost, že se jedná o indikátor, jenž není sledován pro účel sledování pokroku realizace PRÚOOK, respektive dosahování jeho cílů. Indikátor (výše vynaložených finančních prostředků) má spíše informativní charakter.

Definice

Podává detailní informace o náplni indikátoru. Jasně uvádí, jaké hodnoty patří do sledovaného indikátoru.

Zdroj

Konkrétní zdroj, ze kterého lze získat hodnotu sledovaného indikátoru (např. projektová dokumentace, faktura, závěrečná zpráva projektu apod.).

A. Podnikání a ekonomika

Název indikátoru	Měrná jednotka	Cílová hodnota (2015)	Definice	Zdroj
A.1 Podpora vzniku firem a pracovních příležitostí				
Počet nově vytvořených pracovních míst	Počet	--- ²⁵	Nově vytvořeným pracovním místem se rozumí zaměstnanec v pracovním poměru se stanovenou pracovní dobou 40 hodin týdně, v dvousměnném pracovním režimu 38,75 hodiny týdně, v třisměnném a nepřetržitém pracovním režimu 37,5 hodiny týdně a v případě, že se jedná o zaměstnance mladšího 18 let 30 hodin týdně. Postup výpočtu přepočteného stavu zaměstnanců vychází z § 2 zákona č. 47/2002 Sb., o podpoře malého a středního podnikání ve znění pozdějších předpisů.	Závěrečná zpráva projektu
Počet podpořených akcí	Počet	12	Celkový počet akcí, které byly realizovány v rámci oblasti podpory buď přímo Olomouckým krajem a/nebo jím zřizovanými organizacemi nebo jinými subjekty s využitím finanční podpory OK.	Evidence odboru
Celková finanční náročnost	tis. Kč	---	Celková výše finančních prostředků vynaložených na realizaci aktivit v tisících Kč.	Závěrečné vyúčtování
A.2 Internacionalizace ekonomiky kraje				
Počet podpořených akcí	Počet	60	Celkový počet akcí, které byly realizovány v rámci oblasti podpory buď přímo Olomouckým krajem a/nebo jím zřizovanými organizacemi nebo jinými subjekty s využitím finanční podpory OK.	Evidence odboru
Počet propagačních materiálů	Počet	10	Počet druhů (nikoli jednotlivých kusů) propagačních materiálů, například publikací, map, brožur, multimediálních prezentací, propagačních spotů apod.	Evidence odboru

²⁵ Kraj může ovlivnit počet nově vytvořených pracovních míst jen velmi zprostředkovaně a nemá v této oblasti přímé nástroje. Proto se rozhodl indikátor sledovat, avšak nebyla pro něj stanovena cílová hodnota.

Název indikátoru	Měrná jednotka	Cílová hodnota (2015)	Definice	Zdroj
Celková finanční náročnost	tis. Kč	---	Celková výše finančních prostředků vynaložených na realizaci aktivit v tisících Kč.	Závěrečné vyúčtování
A.3 Podpora znalostní ekonomiky				
Počet podpořených pracovních míst pro vědecké pracovníky	Počet	8	Počet podpořených pracovních míst vědeckých pracovníků, kteří se na dané pracovní pozici věnují vědecké činnosti.	Závěrečná zpráva
Počet realizovaných inovativních projektů	Počet	3	Celkový počet projektů, které byly realizovány v rámci oblasti podpory buď přímo Olomouckým krajem a/nebo jím zřizovanými organizacemi nebo jinými subjekty s využitím finanční podpory OK. Inovativním projektem se rozumí projekt, který umožňuje: a) Zvýšení technických a užitných hodnot výrobků, technologií a služeb (inovace produktu); b) Zvýšení efektivity procesů výroby a poskytování služeb (inovace procesu); c) Zavedení nových metod organizace firemních procesů a spolupráce s firmami a veřejnými institucemi (organizační inovace); d) Zavedení nových prodejních kanálů (marketingová inovace)..	Evidence odboru
Počet podpořených akcí	Počet	8	Celkový počet akcí, které byly realizovány v rámci oblasti podpory buď přímo Olomouckým krajem a/nebo jím zřizovanými organizacemi nebo jinými subjekty s využitím finanční podpory OK.	Evidence odboru
Celková finanční náročnost	tis. Kč	---	Celková výše finančních prostředků vynaložených na realizaci aktivit v tisících Kč.	Závěrečné vyúčtování
A.4 Podpora tradiční ekonomiky a stabilizace podniků				
Počet uživatelů	Počet	10 000	Počet uživatelů zapojených do aktivit na podporu podnikání a počet uživatelů nově vytvořených nástrojů (výstupů projektů realizovaných či spolufinancovaných Olomouckým krajem).	Evidence odboru

Název indikátoru	Měrná jednotka	Cílová hodnota (2015)	Definice	Zdroj
Počet propagačních materiálů	Počet	12	Počet druhů (nikoli jednotlivých kusů) propagačních materiálů, například publikací, map, brožur, multimediálních prezentací, propagačních spotů apod.	Evidence odboru
Počet realizovaných akcí	Počet	80	Počet podpořených akcí, jejichž cílem je rozvoj cestovního ruchu, případně služeb bezprostředně s cestovním ruchem související (jde o souhrn investičních a neinvestičních akcí).	Evidence odboru
Celková finanční náročnost	tis. Kč	---	Celková výše finančních prostředků vynaložených na realizaci aktivit v tisících Kč.	Závěrečné vyúčtování

B. Rozvoj lidských zdrojů

Název indikátoru	Měrná jednotka	Cílová hodnota (2015)	Definice	Zdroj
<i>B.1 Rozvoj vzdělávání</i>				
Počet podpořených osob	Počet	5 000	Počet osob podpořených realizací projektu (podpořenou osobou se míní jak podpoření pedagogičtí pracovníci či jiní pracovníci škol a školských zařízení, tak i žáci a studenti, na které má podpora projektu přímý dopad).	Evidence odboru
Počet zrekonstruovaných či nově vytvořených škol	Počet	15	Počet škol, které byly zrekonstruovány či nově otevřeny na základě realizace projektu.	Projektová dokumentace
Počet podpořených akcí	Počet	20	Celkový počet akcí, které byly realizovány v rámci oblasti podpory buď přímo Olomouckým krajem a/nebo jím zřizovanými organizacemi nebo jinými subjekty s využitím finanční podpory OK.	Evidence odboru
Celková finanční náročnost	tis. Kč	---	Celková výše finančních prostředků vynaložených na realizaci aktivit v tisících Kč.	Závěrečné vyúčtování
<i>B.2 Podpora rovných příležitostí</i>				
Počet podpořených osob	Počet	500	Počet osob podpořených realizací projektu (podpořenou osobou se míní jak podpoření pedagogičtí pracovníci či jiní pracovníci škol a školských zařízení, tak i žáci a studenti, na které má podpora projektu přímý dopad).	Evidence odboru
Počet podpořených akcí	Počet	10	Celkový počet akcí, které byly realizovány v rámci oblasti podpory přímo Olomouckým krajem a/nebo jím zřizovanými organizacemi.	Evidence odboru
Celková finanční náročnost	tis. Kč	---	Celková výše finančních prostředků vynaložených na realizaci aktivit v tisících Kč.	Závěrečné vyúčtování
<i>B.3 Zefektivnění veřejné správy</i>				
Počet podpořených osob	Počet	1 500	Počet osob podpořených v rámci realizace projektu	Evidence odboru
Počet podpořených akcí	Počet	30	Počet akcí, jejichž hlavním či vedlejším výstupem bylo zefektivnění veřejné správy.	Evidence odboru

Název indikátoru	Měrná jednotka	Cílová hodnota (2015)	Definice	Zdroj
Celková finanční náročnost	tis. Kč	---	Celková výše finančních prostředků vynaložených na realizaci aktivit v tisících Kč.	Závěrečné vyúčtování

C. Doprava a technická infrastruktura

Název indikátoru	Měrná jednotka	Cílová hodnota (2015)	Definice	Zdroj
C.1 Výstavba a modernizace silniční sítě				
Délka nových a zrekonstruovaných silnic II. a III. třídy	km	160	Délka nových, zrekonstruovaných, modernizovaných a/nebo stavebně upravených dopravních komunikací II. a III. třídy v km. Indikátor informuje o počtu kilometrů nových, zrekonstruovaných, modernizovaných a/nebo stavebně upravených dopravních komunikací II. a III. třídy.	Projektová dokumentace, technická dokumentace - stavební povolení. Hodnota bude ověřována v dokumentech potřebných pro vydání kolaudačního souhlasu / rozhodnutí. ²⁶
Počet zrekonstruovaných mostů	Počet	8	Počet mostů zrekonstruovaných, modernizovaných nebo stavebně upravených mostů.	Projektová dokumentace, technická dokumentace - stavební povolení.
Počet podpořených akcí	Počet	60	Celkový počet akcí, které byly realizovány v rámci oblasti podpory buď přímo Olomouckým krajem a/nebo jím zřizovanými organizacemi nebo jinými subjekty s využitím finanční podpory OK.	Evidence odboru
Celková finanční náročnost	tis. Kč	---	Celková výše finančních prostředků vynaložených na realizaci aktivit v tisících Kč.	Závěrečné vyúčtování
C.2 Rozvoj civilní letecké dopravy				
Počet upravených regionálních letišť	Počet	1	Počet nově upravených, tj. stavebně upravených - regenerovaných, revitalizovaných regionálních letišť.	kolaudační souhlas nebo kolaudační rozhodnutí, závěrečné vyúčtování dotace
Celková finanční náročnost	tis. Kč	---	Celková výše finančních prostředků vynaložených na realizaci aktivit v tisících Kč.	Závěrečné vyúčtování

²⁶ Hodnotu indikátoru udává tzv. staničení komunikace, které je uvedeno v dokumentaci, která je podkladem pro vydání stavebního povolení. Staničení komunikace je vztaženo k ose komunikace, tzn. uprostřed jízdního pásu, příp. dělicího pásu a od této osy se odvíjí kilometrické staničení.

Název indikátoru	Měrná jednotka	Cílová hodnota (2015)	Definice	Zdroj
C.3 Rozvoj veřejné dopravy				
Počet realizovaných akcí na rozvoj dopravy (dopravní dostupnost)	Počet	4	Počet realizovaných akcí na rozvoj a zkvalitňování veřejné dopravy (zlepšování dopravní dostupnosti). Veřejnou hromadnou dopravu upravuje Zákon o silniční dopravě (č. 111/1994 Sb.) a Zákon o dráhách (č. 266/1994 Sb.), které doplňuje další relevantní legislativa.	Evidence odboru
Celková finanční náročnost	tis. Kč	---	Celková výše finančních prostředků vynaložených na realizaci aktivit v tisících Kč.	Závěrečné vyúčtování
C.4 Energetika				
Počet investičních akcí s dopadem na úsporu energie	Počet	20	Projekty, jejichž hlavním cílem byla realizace opatření vedoucích ke snížení energetické náročnosti objektu/objektů v majetku kraje.	Evidence odboru
Počet neinvestičních akcí s dopadem na úsporu energie	Počet	5	Počet akcí neinvestičního charakteru (optimalizace nákupu energie) vedoucích ke snížení energetické náročnosti objektu/objektů v majetku kraje.	Evidence odboru
Celková finanční náročnost	tis. Kč	---	Celková výše finančních prostředků vynaložených na realizaci aktivit v tisících Kč.	Závěrečné vyúčtování

D. Kvalita života

Název indikátoru	Měrná jednotka	Cílová hodnota (2015)	Definice	Zdroj
<i>D.I Životní prostředí a krajina</i>				
<i>D.I.1 Udržitelný rozvoj území kraje – rozvoj zemědělství a venkova</i>				
Počet hektarů podpořených akcí obnovy a výchovy lesních porostů ²⁷	ha	2 000	Počet ha podpořených akcí k obnově lesních porostů (přirozená obnova a umělá obnova sítí, umělá obnova sadbou - první) a výchově lesních porostů (zajištění lesních porostů v zákonné lhůtě, výchova lesních porostů - odstraňování lesních porostů v rámci rekonstrukce a přeměny porostů s nevhodnou nebo náhradní dřevinnou skladbou, výchova lesních porostů do 40 let skutečného věku porostu (prořezávky a předmýtní úmyslná těžba).	Závěrečné vyúčtování
Počet realizovaných akcí na ekologické a přírodě šetrné technologie v lesním hospodářství ²⁸	Počet	300	Počet akcí na ekologickou a k přírodě šetrnou obnovu lesa (vyklizování nebo přibližování dříví lanovkou nebo koněm v lesním porostu, přibližování dříví sortimentní metodou na odvozní místo bez vlečení dřeva po zemském povrchu stroji s celkovou hmotností do 10 tun, likvidace klestu štěpkováním nebo drcením před obnovou lesa s rozptýlením hmoty nebo jiným využitím).	Závěrečné vyúčtování
Celková finanční náročnost	tis. Kč	---	Celková výše finančních prostředků vynaložených na realizaci aktivit v tisících Kč.	Závěrečné vyúčtování

²⁷ Indikátor využívaný v rámci programu „Finanční příspěvky na hospodaření v lesích“

²⁸ Indikátor využívaný v rámci programu „Finanční příspěvky na hospodaření v lesích“

Název indikátoru	Měrná jednotka	Cílová hodnota (2015)	Definice	Zdroj
D.I.2 Ochrana ovzduší – snižování emisí a zlepšování kvality ovzduší				
Počet akcí s dopadem na ochranu ovzduší	Počet	2	Počet podpořených akcí jejichž cílem je ochrana ovzduší (jde o souhrn investičních a neinvestičních akcí).	Evidence odboru
Celková finanční náročnost	tis. Kč	---	Celková výše finančních prostředků vynaložených na realizaci aktivit v tisících Kč.	Závěrečné vyúčtování
D.I.3 Zlepšování kvality ochrany podzemních a povrchových vod				
Počet podpořených akcí	Počet	60	Celkový počet akcí, které byly realizovány v rámci oblasti podpory buď přímo Olomouckým krajem a/nebo jím zřizovanými organizacemi nebo jinými subjekty s využitím finanční podpory OK.	Evidence odboru
Celková finanční náročnost	tis. Kč	---	Celková výše finančních prostředků vynaložených na realizaci aktivit v tisících Kč.	Závěrečné vyúčtování
D.I.4 Moderní odpadové hospodářství				
Počet podpořených akcí	Počet	1	Počet podpořených osvětových akcí zaměřených na zlepšení nakládání s odpady, které obdržely podporu z rozpočtu kraje.	Evidence odboru
Počet přiznaných podpor	Počet	4	Celkový počet podpor přiznaných krajem jednotlivým subjektům (na jednotlivé akce) působícím v oblasti odpadového hospodářství.	Evidence odboru
Celková finanční náročnost	tis. Kč	---	Celková výše finančních prostředků vynaložených na realizaci aktivit v tisících Kč.	Závěrečné vyúčtování
D.II Krizové řízení				
Počet podpořených akcí	Počet	500	Celkový počet akcí, které byly realizovány v rámci oblasti podpory buď přímo Olomouckým krajem a/nebo jím zřizovanými organizacemi nebo jinými subjekty s využitím finanční podpory OK.	Evidence odboru
Celková finanční náročnost	tis. Kč	---	Celková výše finančních prostředků vynaložených na realizaci aktivit v tisících Kč.	Závěrečné vyúčtování

Název indikátoru	Měrná jednotka	Cílová hodnota (2015)	Definice	Zdroj
D.III Kultura a památková péče				
Počet návštěvníků kulturních akcí	Počet	40 000	Počet návštěvníků kulturních akcí podpořených z rozpočtu kraje.	Závěrečné vyúčtování
Počet podpořených kulturních aktivit	Počet	400	Počet podpořených kulturních aktivit zejména s důrazem na regionální a lokální kulturní zvláštnosti a odlišnosti OK.	Závěrečné vyúčtování
Počet akcí zaměřených na infrastrukturu pro kulturu a památkovou péči	Počet	400	Počet akcí, jejichž součástí je výstavba nebo rekonstrukce infrastruktury pro kulturu a památkovou péči – dle vymezení aktivit v této oblasti podpory.	
Celková finanční náročnost	tis. Kč	---	Celková výše finančních prostředků vynaložených na realizaci aktivit v tisících Kč.	Závěrečné vyúčtování
D.IV Rozvoj měst a obcí				
Počet akcí na vybudování nebo rekonstrukci infrastruktury pro zajištění veřejných služeb v městech a obcích	Počet	400	Počet realizovaných akcí, jejichž cílem je vybudování nebo rekonstrukce infrastruktury pro zajištění veřejných služeb v městech a obcích.	Závěrečné vyúčtování
Počet neinvestičních akcí s dopadem na rozvoj měst a obcí	Počet	5	Počet akcí neinvestičního charakteru, které byly realizovány v rámci oblasti podpory.	Evidence odboru
Celková finanční náročnost	tis. Kč	---	Celková výše finančních prostředků vynaložených na realizaci aktivit v tisících Kč.	Závěrečné vyúčtování
D.V Informační a komunikační technologie				
Počet akcí zaměřených na informační a komunikační technologie	Počet	6	Počet akcí, jejichž součástí je rozvoj informačních a komunikačních technologií.	Evidence odboru

Název indikátoru	Měrná jednotka	Cílová hodnota (2015)	Definice	Zdroj
Počet aktivních externích uživatelů využívajících služeb Technologického centra	Počet uživatelů za rok	150	Počet aktivních uživatelů, kteří využívají služby Technologického centra (např. datové úložiště apod.). Aktivním uživatelem se rozumí uživatel, který TC navštíví minimálně třikrát ročně. Indikátor se sleduje za období jednoho kalendářního roku, tj. počet aktivních uživatelů v období od 1.1.20XX do 31.12.20XX.	Elektronický systém Technologického centra
Celková finanční náročnost	tis. Kč	---	Celková výše finančních prostředků vynaložených na realizaci aktivit v tisících Kč.	Závěrečné vyúčtování
<i>D.VI Sociální služby a zdravotnictví</i>				
<i>D.VI.1 Rozvoj a obnova fyzické infrastruktury pro poskytování sociálních a zdravotních služeb – rozvoj fyzického kapitálu</i>				
Počet realizovaných stavebních úprav k odstranění bariér v objektech, kde jsou poskytovány sociální služby	Počet	21	Počet realizovaných stavebních úprav objektů a/nebo ploch, které vedly k odstranění bariér pohybu a/nebo orientace zejména u objektů, ve kterých jsou poskytovány sociální služby.	Evidence odboru
Upravená kapacita pobytových zařízení	Počet lůžek	250	Počet upravených lůžek v pobytových zařízeních provozovaných OK nebo jím zřizovanými organizacemi.	Evidence odboru
Počet investičních akcí na vybudování nebo rekonstrukci objektů pro poskytování sociálních a zdravotnických služeb	Počet	18	Počet investičních akcí na vybudování nebo rekonstrukci objektů pro poskytování sociálních a zdravotnických služeb – dle vymezení aktivit v této oblasti podpory.	Evidence odboru
Celková finanční náročnost	tis. Kč	---	Celková výše finančních prostředků vynaložených na realizaci aktivit v tisících Kč.	Závěrečné vyúčtování
<i>D.VI.2 Zvýšení kvality a dostupnosti poskytovaných sociálních a zdravotních služeb – rozvoj lidského kapitálu</i>				
Počet podpořených osob	Počet	100	Počet osob podpořených realizací projektu zaměřeného na zajištění dostupnosti sociálních a zdravotních služeb v OK.	Evidence odboru

Název indikátoru	Měrná jednotka	Cílová hodnota (2015)	Definice	Zdroj
Počet vzdělávacích akcí	Počet	40	Počet uskutečněných akcí - školení, seminářů, workshopů, konferencí apod. <i>V případě opakování jedné akce ve více termínech je hodnota indikátoru „1“.</i>	Evidence odboru
Počet nově vytvořených opatření a nástrojů	Počet	3	Celkový počet nově vytvořených opatření a nástrojů vedoucích ke zvýšení kvalifikace poskytovatelů služeb. Opatření a nástroje musí být samostatně použitelné. Soubor několika předmětů či materiálů, které musí být použity společně, tak představuje jediný nástroj. (Např. pokud je metodika pro lektora nepoužitelná bez osnovy kurzu a příslušné učebnice, nelze za produkt považovat metodiku, nýbrž kurz jako celek.) Započítává se počet různých produktů, nikoliv počet kusů, kopií či shodných opakování.	Evidence odboru
Počet proškolených osob (působících na úrovni správy i na úrovni poskytovatelů služeb) ²⁹	Počet	1 400	Počet osob poskytujících služby, které se účastnily vzdělávací akce (akcí) realizované v rámci projektu OK. Tento indikátor sleduje školení realizovaná přímo pro poskytovatele sociálních služeb.	Prezenční listiny
Počet podporovaných účastníků specializačního vzdělávání podporovaných dotací z OK (zdravotnických atestacích)	Počet osob	8	Počet osob, kterým byl z rozpočtu OK ve sledovaném roce poskytnut příspěvek na specializační vzdělávání.	Evidence odboru
Celková finanční náročnost	tis. Kč	---	Celková výše finančních prostředků vynaložených na realizaci aktivit v tisících Kč.	Závěrečné vyúčtování

²⁹ Tento indikátor je primárně zaměřen na školení poskytovatelů sociálních (tj. nikoliv zdravotnických) služeb.

Název indikátoru	Měrná jednotka	Cílová hodnota (2015)	Definice	Zdroj
D.VI.3 Zajištění souladu mezi nabídkou a poptávkou po sociálních a zdravotních službách				
Počet studií a analýz zaměřených na oblast sociálních a zdravotnických služeb	Počet	3	Celkový počet studií zpracovaných za účelem zjišťování potřeb uživatelů a poskytovatelů sociálních nebo zdravotnických služeb.	Evidence odboru
Počet subjektů zapojených do benchmarkingových aktivit	Počet	190	Počet subjektů, které se zapojily do benchmarkingových aktivit. Každý subjekt se započte pouze jednou, bez ohledu na to, zda se aktivit účastní více jeho pracovníků.	Evidence odboru
Počet obcí, ve kterých vznikla nová sociální služba	Počet a název obce	4	Počet a název obcí, ve kterých vznikla za podpory prostředků OK nová sociální služba.	Evidence odboru
Počet obcí, ve kterých byla díky podpoře zachována dosud poskytovaná zdravotní péče ³⁰	Počet a název obce	3	Počet a název obcí, ve kterých díky podpoře OK nedošlo k zániku poskytované služby.	Evidence odboru
Celková finanční náročnost	tis. Kč	---	Celková výše finančních prostředků vynaložených na realizaci aktivit v tisících Kč.	Závěrečné vyúčtování
D.VI.4 Informační podpora				
Počet aktivit zaměřených na zlepšení informovanosti o systému sociálních služeb a zdravotní péče	Počet	4	Počet aktivit (školení, semináře, vzdělávací a informační akce, kampaně) zaměřených na zlepšení informovanosti o dostupných sociálních službách a zdravotní péči. Výstupy v podobě informačních materiálů jsou monitorovány v rámci samostatného indikátoru.	Evidence odboru
Počet informačních materiálů (pozn.: elektronické i tištěné brožury, letáky apod.) - Se zaměřením na sociální služby - Se zaměřením na zdravotnické služby	Počet	10	Počet informačních materiálů jakožto hlavních či vedlejších výstupů realizovaných akcí. Počtem kusů se rozumí druh publikace, nikoliv náklad (tj. pokud byla vytvořena jedna publikace v nákladu 1 000 ks, je hodnota „1“).	Evidence odboru

³⁰ Bez podpory by tato zdravotnická péče prokazatelně zanikla.

Název indikátoru	Měrná jednotka	Cílová hodnota (2015)	Definice	Zdroj
Počet podpořených akcí	Počet	6	Celkový počet akcí, které byly realizovány v rámci oblasti podpory buď přímo Olomouckým krajem a/nebo jím zřizovanými organizacemi nebo jinými subjekty s využitím finanční podpory OK.	Evidence odboru
Celková finanční náročnost	tis. Kč	---	Celková výše finančních prostředků vynaložených na realizaci aktivit v tisících Kč.	Závěrečné vyúčtování
<i>D.VII Tělovýchova a sport</i>				
Počet podpořených akcí	Počet akcí	800	Počet akcí zaměřených na rozvoj tělovýchovy a sportu.	Evidence odboru
Počet zrekonstruovaných či nových sportovních hřišť	Počet hřišť	10	Počet zrekonstruovaných či nově vybudovaných sportovních hřišť. Hřištěm se rozumí např. hřiště na tenis, hřiště na volejbal, multifunkční hřiště (je-li možno jej využít pro více sportů).	Evidence odboru
Celková finanční náročnost	tis. Kč	---	Celková výše finančních prostředků vynaložených na realizaci aktivit v tisících Kč.	Závěrečné vyúčtování

13.3 Příloha č. 3 Přehled základních zdrojů

Při zpracování Návrhové části PRÚOOK byly použity zejména tyto dokumenty a zdroje:

- Analýza socioekonomického rozvoje Olomouckého kraje se specifikací potřeb po roce 2013, 7/2010
- Národní strategický referenční rámec 2007-2013, 7/2007
- Program rozvoje územního obvodu Olomouckého kraje, 11/2005
- Průzkum prostředí pro inovační podnikání v Olomouckém kraji (pracovní verze 3 - neveřejné), 12/2010
- Směrnice č. 3/2008 Metodika zpracování střednědobých koncepcí a Programu rozvoje územního obvodu Olomouckého kraje, 2008
- Směrnice č. 3/2009 O projektovém řízení Olomouckého kraje, 11/2009
- Socio-ekonomická analýza Olomouckého kraje, 9/2010
- Strategie regionálního rozvoje České republiky, 5/2006
- Tematické a regionální operační programy implementace SF EU v ČR v období 2007-2013
- Zásady územního rozvoje Olomouckého kraje, 1. Aktualizace, pracovní verze únor 2011
- Územně analytické podklady Olomouckého kraje, verze únor 2011

13.4 Příloha č. 3 Grafické zpracování průmětu PRÚOOK a ZÚR OK