

Q
87

kú VÍČEKY

MATERIÁL: 19.4.
BOD: 2. 1.

1055

1045/6

1037

⊕

1045/8

292-28

9.00

1

10.35

2

12.05

3

12.20

4

1.70

300-128

16.45

300-11

Q

1059/4

115

1065/1

1065/4

1259/1

Q
1065/3

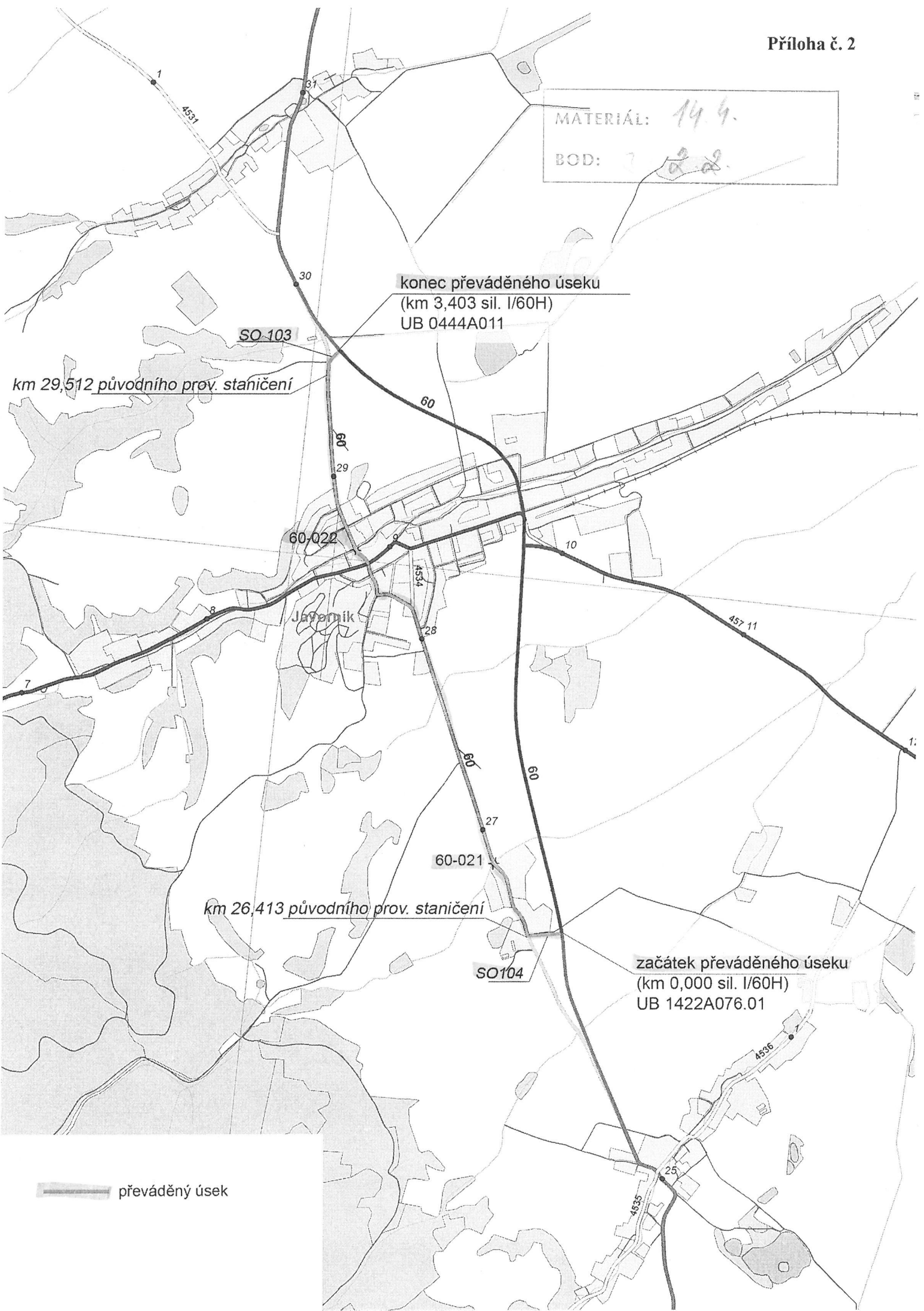
Q
1065/2

5

100

11
5/3

MATERIÁL: 14 4.
BOD: 7 2 2.



konec převáděného úseku
(km 3,403 sil. I/60H)
UB 0444A011

SO-103

km 29,512 původního prov. staničení

60,022

Javorník


4534

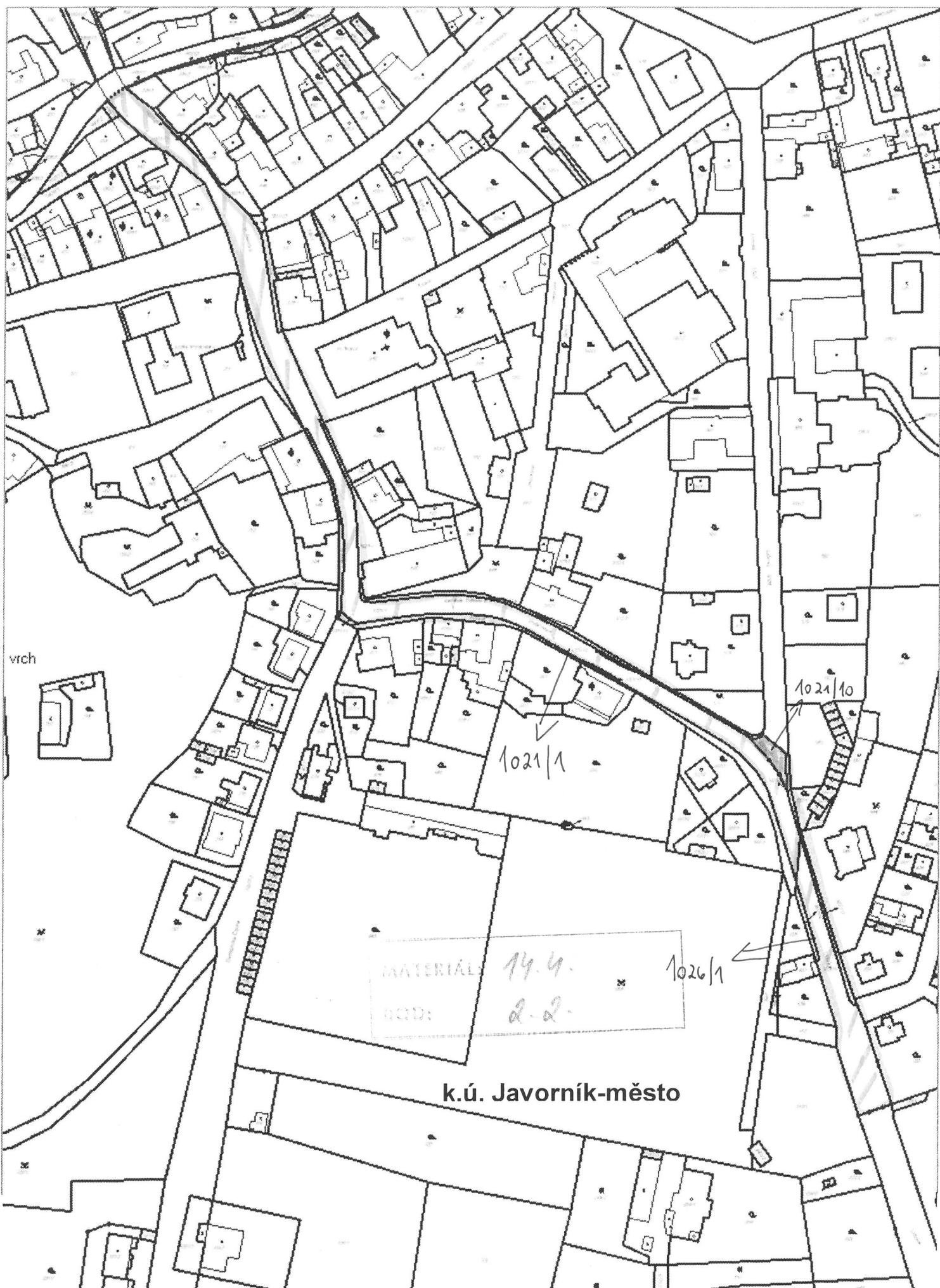
60-021

km 26,413 původního prov. staničení

SO104

začátek převáděného úseku
(km 0,000 sil. I/60H)
UB 1422A076.01

 převáděný úsek



vrch

1021/10

1021/1

MATERIÁL
BOD:

14.4.
2.2.

1026/1

k.ú. Javorník-město









k.ú. Supíkovice

MATERIÁL: 14.4.
BOD: 2.3.

1366/98

1189/2 1187/4 1366/97

167/4

156

155/1

1482

1189/1

1187/2

1187/3

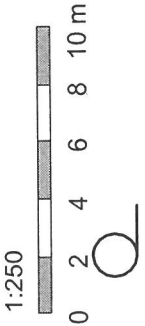
1187/1

1557/69

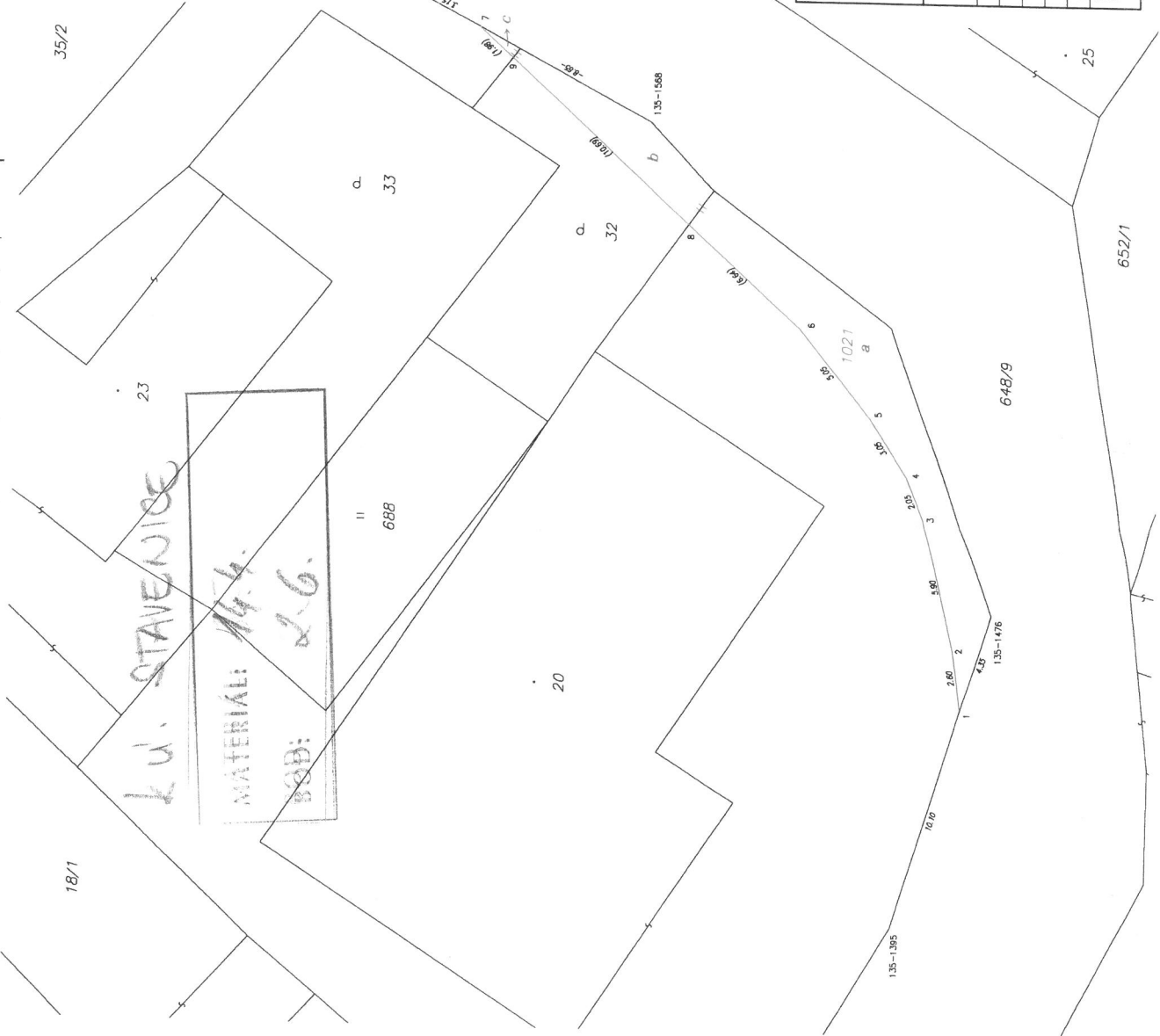
223/1

297

8/1



Parcelní číslo podle katastru nemovitostí		Výměra		Parcelní číslo podle katastru nemovitostí		Výměra		BPEJ na dílu parcely	
32	35800	ha	m ²	68	68	ha	m ²	Kód BPEJ	BPEJ na dílu parcely



Dosaďovací stav		Nový stav		Porovnání se stavem evidence právních vztahů	
Označení pozemku parc. číslem	Výměra parcely	Označení pozemku parc. číslem	Výměra parcely	Díl přechází z pozemku katastru nemovitostí	Označení dílu
st. 20	9 59	st. 20	9 08	st. 20	0
32	82	32	68	32	0
647/2	6 83	647/2	6 83	647/2	0

Seznam souřadnic (S-JTSK)

Číslo bodu	Y	X	kód kv.	Poznámka
135-1395	565042.69	1098006.80	8	bar. značka
135-1476	565028.86	1098010.99	8	bar. značka
135-1568	565007.48	1097995.51	8	bar. značka
135-1596	565001.95	1097885.11	8	bar. značka
1	565033.04	1098009.72	8	bar. značka
2	565030.45	1098009.30	3	bar. značka
3	565024.71	1098007.87	3	bar. značka
4	565022.83	1098007.06	3	bar. značka
5	565020.29	1098005.38	3	bar. značka
6	565016.39	1098002.18	3	bar. značka
7	565003.42	1097987.87	8	bar. značka
8	565011.93	1097997.26	8	průsečík
9	565004.75	1097989.34	8	průsečík

GEOMETRICKÝ PLÁN pro rozdělení pozemku

Vyhovitel: **GEOCENTRUM, spol. s r.o.**
IČ: 143588
779 00 Olomouc

Číslo plánu: 169-1452018
Odes: Sumpark
Obec: Slavenice
Kat. území: Slavenice

Mapový list: Záběh 6-8/44, 6-9/22
Dosaďovací vztahy pozemků byly poskytnuty majitelům pozemků a problematiku nomenklaturních rozdílů mezi bývalými parcelními plány a novými parcelními plány řeší státní katastr nemovitostí.

Geometrický plán vyřadil úhradě správně upravených záznamů:
Jméno, příjmení: **Ing. Milena Uličková**
Číslo polohy seznamu úhradě správně upravených záznamů: **26/95**
Dne: **9. 4. 2019** Číslo: **34/2019**
Naděždní a přehlední obsahem protnutí přírodních hranic:
Číslo katastrálního úhradě správně upravených záznamů: **26/95**
Dne: **14. 4. 2019** Číslo: **34/2019**
Tento seznam obsahuje geometrický plán v elektronické podobě uložený v dokumentu katastrálního úhradě správně upravených záznamů.
Ověření katastru: geometrického plánu, v listinné podobě.

Elektronicky podepsal(a) Ing. Veronika Vrbová
Datum: 2019.04.16 07:54:24
CEST
Místo: KU Olomouc