

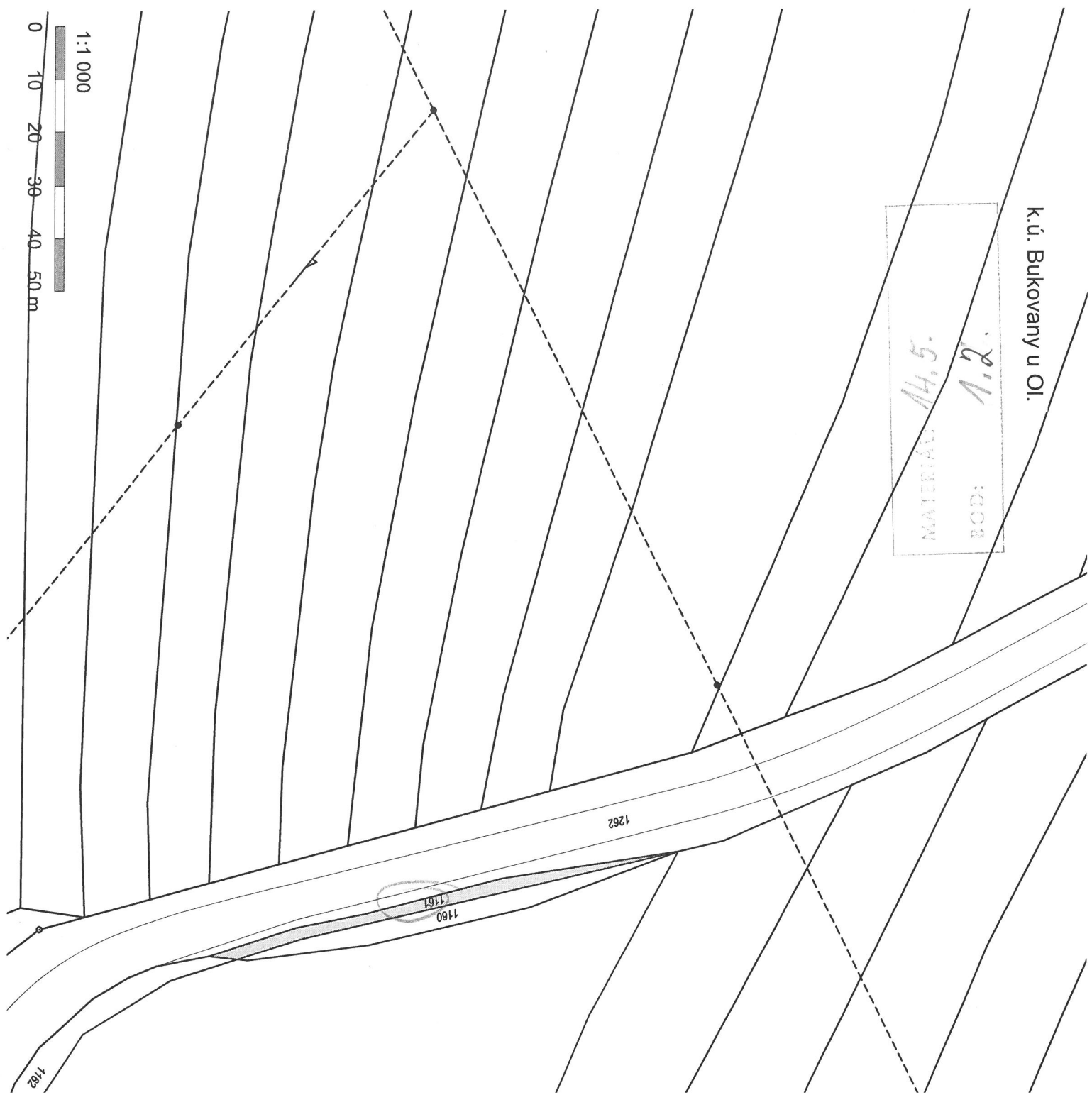
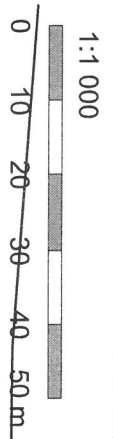
S. u. Babovany  
u Olomouce

14.5.  
1.1.



s průběhem navrhovaných nových hranic,  
edepsaným způsobem.

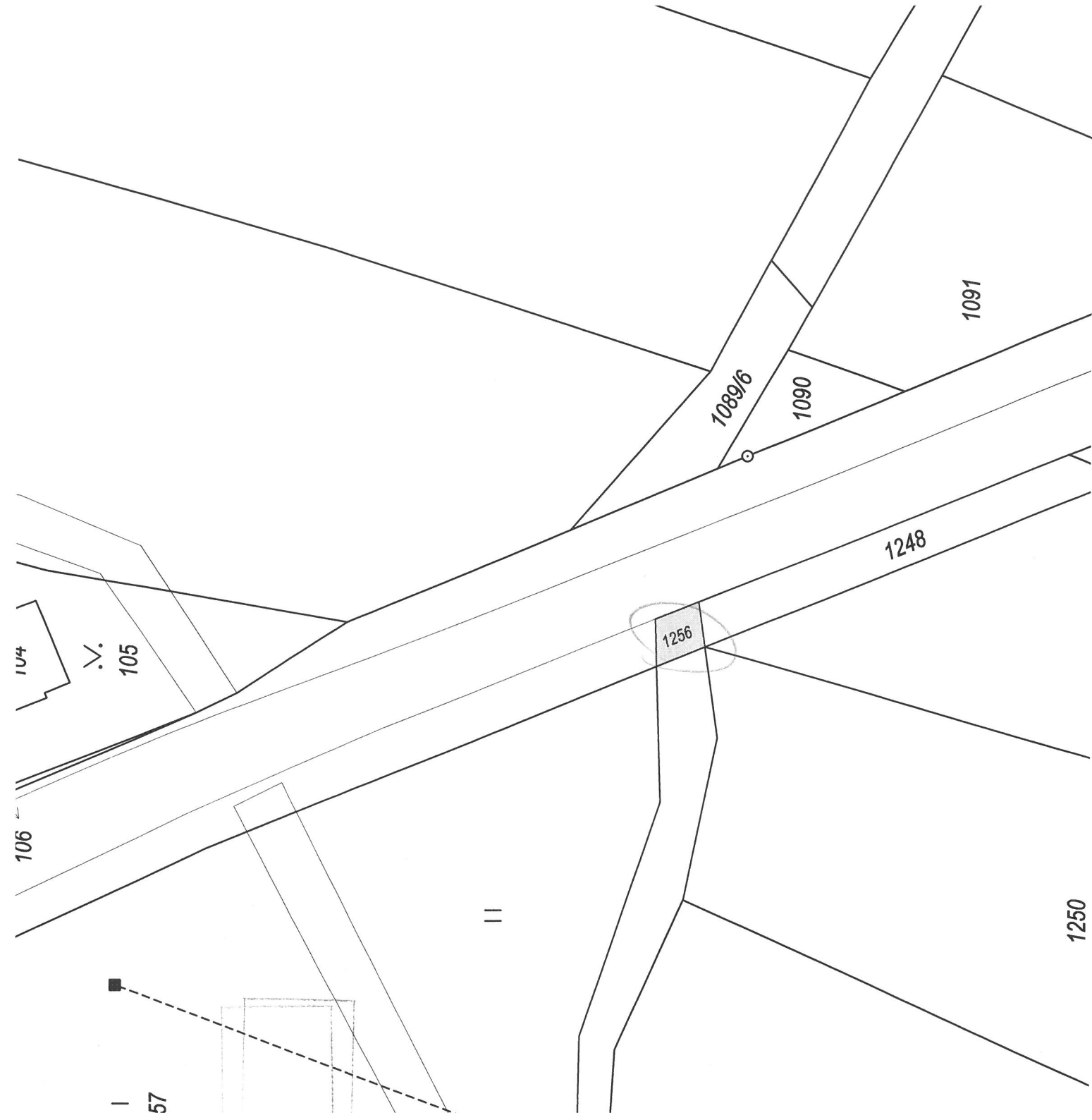




MATERIÁL: 14.5.  
BOD: 1.2.

k.ú. Bukovany u Ol.

1162



1250

1248

1090

1091

1089/6

1256

11

57

106

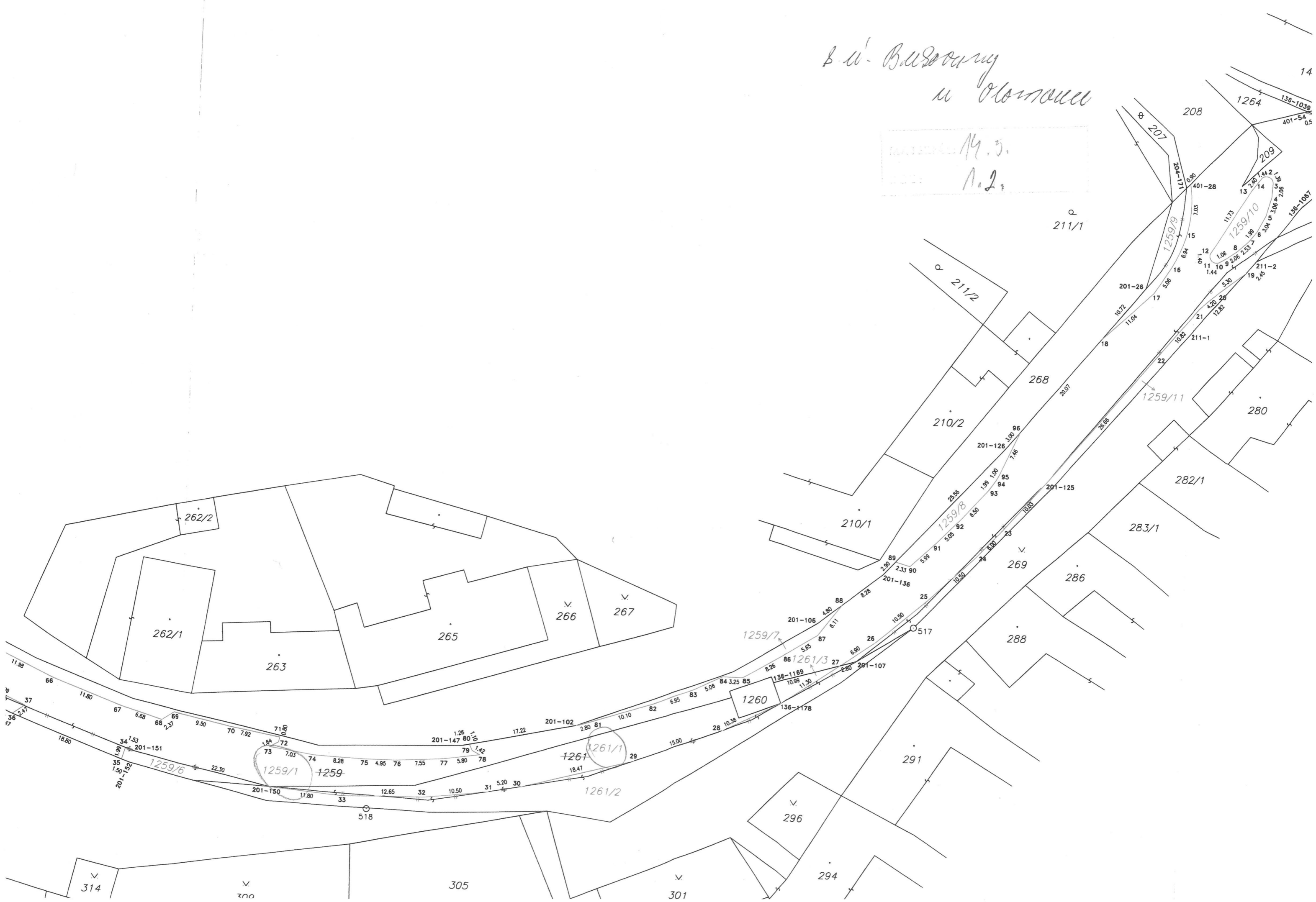
105

104



*L. u. Buzovany  
u Olomouce*

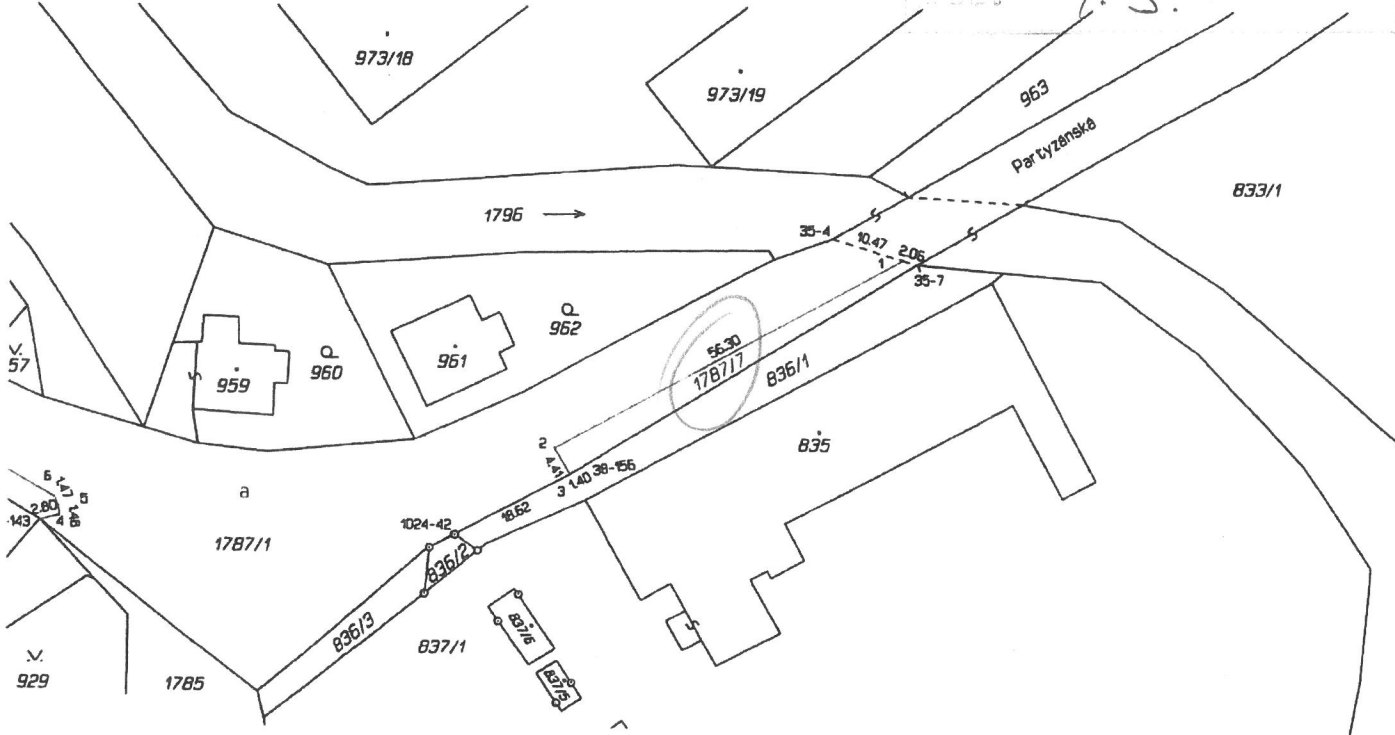
map scale: 1:500  
No. 2



*S. U. Marowský Brno*

VÝKAZ DOSAVIDNÍHO A NOVÉHO STAVU ÚDAJŮ KATASTRU NEMOVITOSTÍ														
Dosavidní stav				Nový stav										
Označení pozemku parc. číselm	Výměra parcely		Druh pozemku	Označení pozemku parc. číselm	Výměra parcely		Druh pozemku	Typ stavby	Zpos. určený výměr	Porovnání se stavem evidence právních vztahů				
	ha	m <sup>2</sup>	Způsob využití		Způsob využití	Způsob využití	Způsob využití	Díl přechází z pozemku označeného v katastru nemovitosti		Díl v příj. poz. evidenci	Číslo listu vlastnictví	Výměra dílu		Označení dílu
			ha									m <sup>2</sup>	ha	
943/1	*3)	5 05	ostatní plocha komunikace	943/1	*1)	9 44	ostatní plocha komunikace		2	943/1 1787/1 1787/1	10001 390 390	4 89 4 29 390	d b c	
1787/1	*4)	54 33	ostatní plocha sádky	1787/1	*2)	48 22	ostatní plocha sádky		2	943/1 1787/1	10001 390	*1) 9 43 48 06	e a	
		59 38		1787/7		1 72	ostatní plocha komunikace		2	1787/1	390	*2) 48 21 1 72		

- \*1) Rozdíl +1 m<sup>2</sup> vznikly zaokrouhlením výměr (bod 14.7b přílohy katastrální vyhlášky) u dílů nové parcely č. 943/1
- \*2) Rozdíl +1 m<sup>2</sup> vznikly zaokrouhlením výměr (bod 14.7b přílohy katastrální vyhlášky) u dílů nové parcely č. 1787/1
- \*3) Rozdíl -1 m<sup>2</sup> vznikly zaokrouhlením výměr (bod 14.6 přílohy katastrální vyhlášky) u dosavidní parcely č. 943/1
- \*4) Rozdíl -1 m<sup>2</sup> vznikly zaokrouhlením výměr (bod 14.6 přílohy katastrální vyhlášky) u dosavidní parcely č. 1787/1



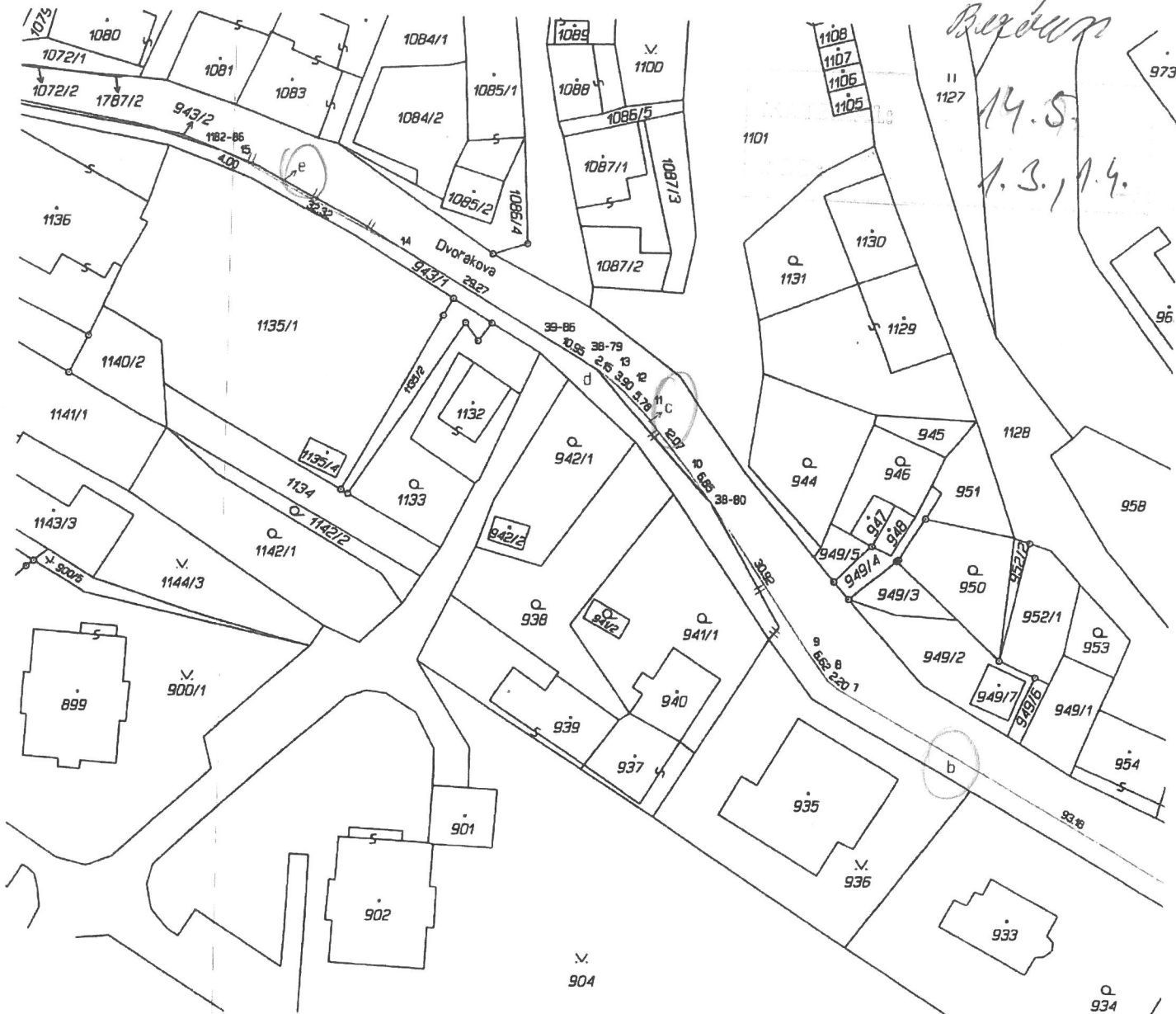
GEOMETRICKÝ PLÁN  
DRO

Geometrický plán ověřil a ředitel oprávněný zeměměřický inženýr:	Stěžkopis ověřil a ředitel oprávněný zeměměřický inženýr:
Jméno, příjmení: ino. Marcel Hol	Jméno, příjmení:

*S.ú. Moravský*

*Beroun*

*14.5.  
1.3.1.4.*



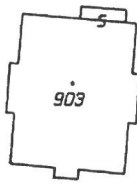
Seznam souřadnic (S-JTSK)


Číslo bodu Souřadnice pro zápis do KN

Y X Kód kv. Poznámka

k.ú. Moravský Beroun (699080)

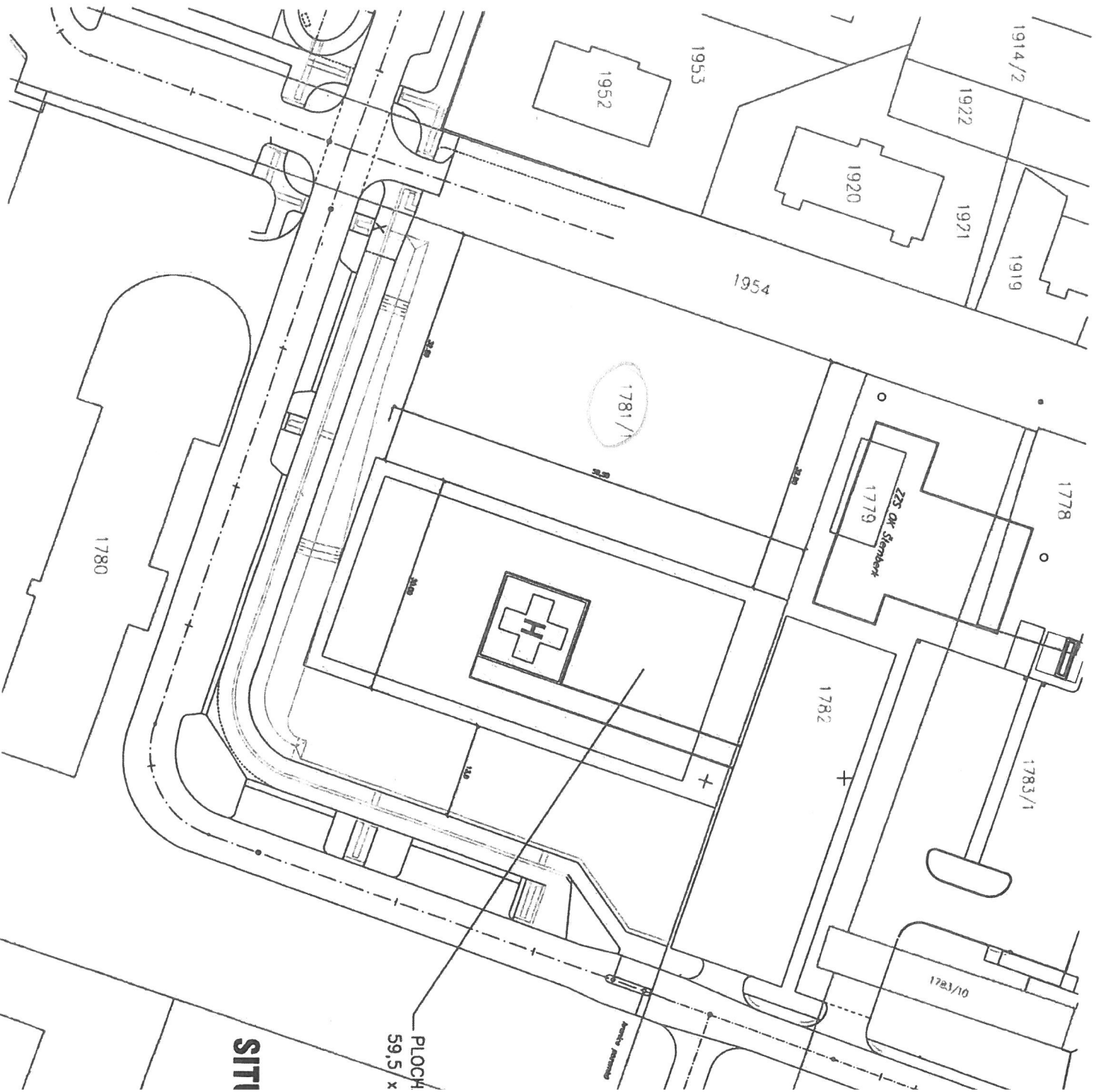
35-4	530789.21	1100798.80	4	roh mostu
35-7	530777.23	1100802.42	4	roh mostu
38-79	531022.33	1100734.16	4	lom obrubníku
38-80	531002.34	1100757.28	4	lom obrubníku
38-143	530901.09	1100840.07	4	lom obrubníku





В. И. Глумов

14.5.  
1.5.



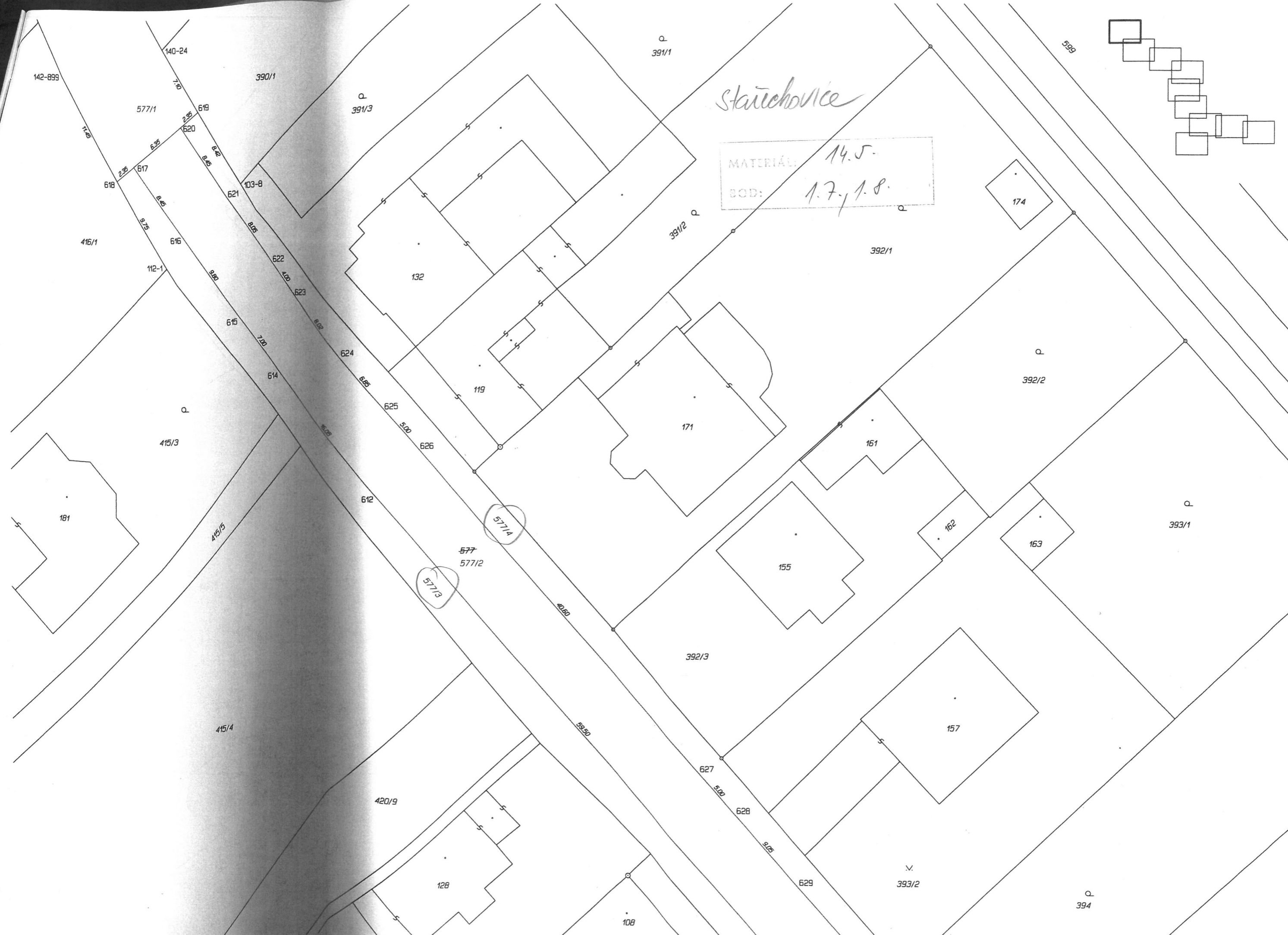
SITI

PLOCH  
59,5 x

Public Access

starechovice

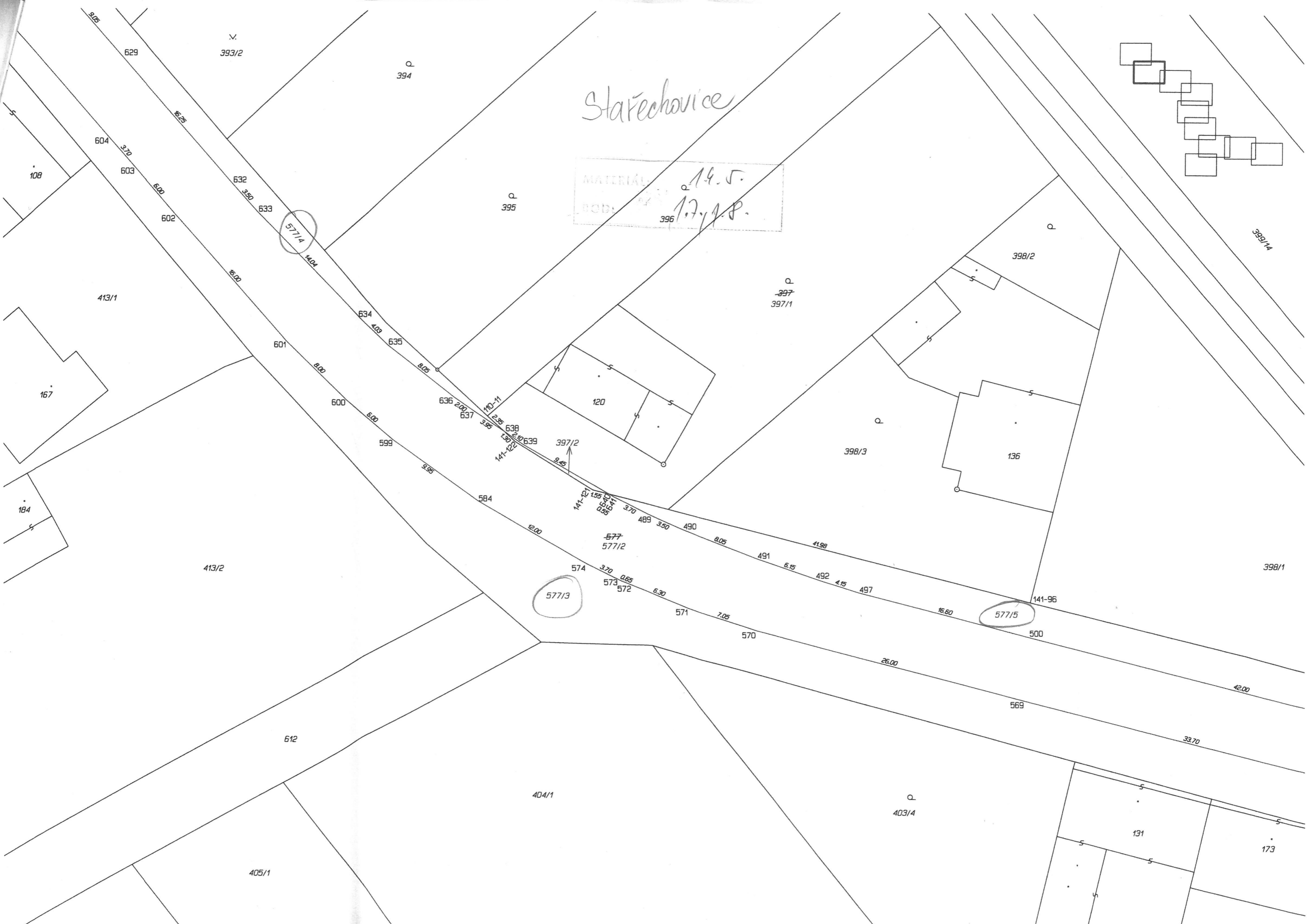
MATERIÁL: 14.5.  
BOD: 1.7., 1.8.





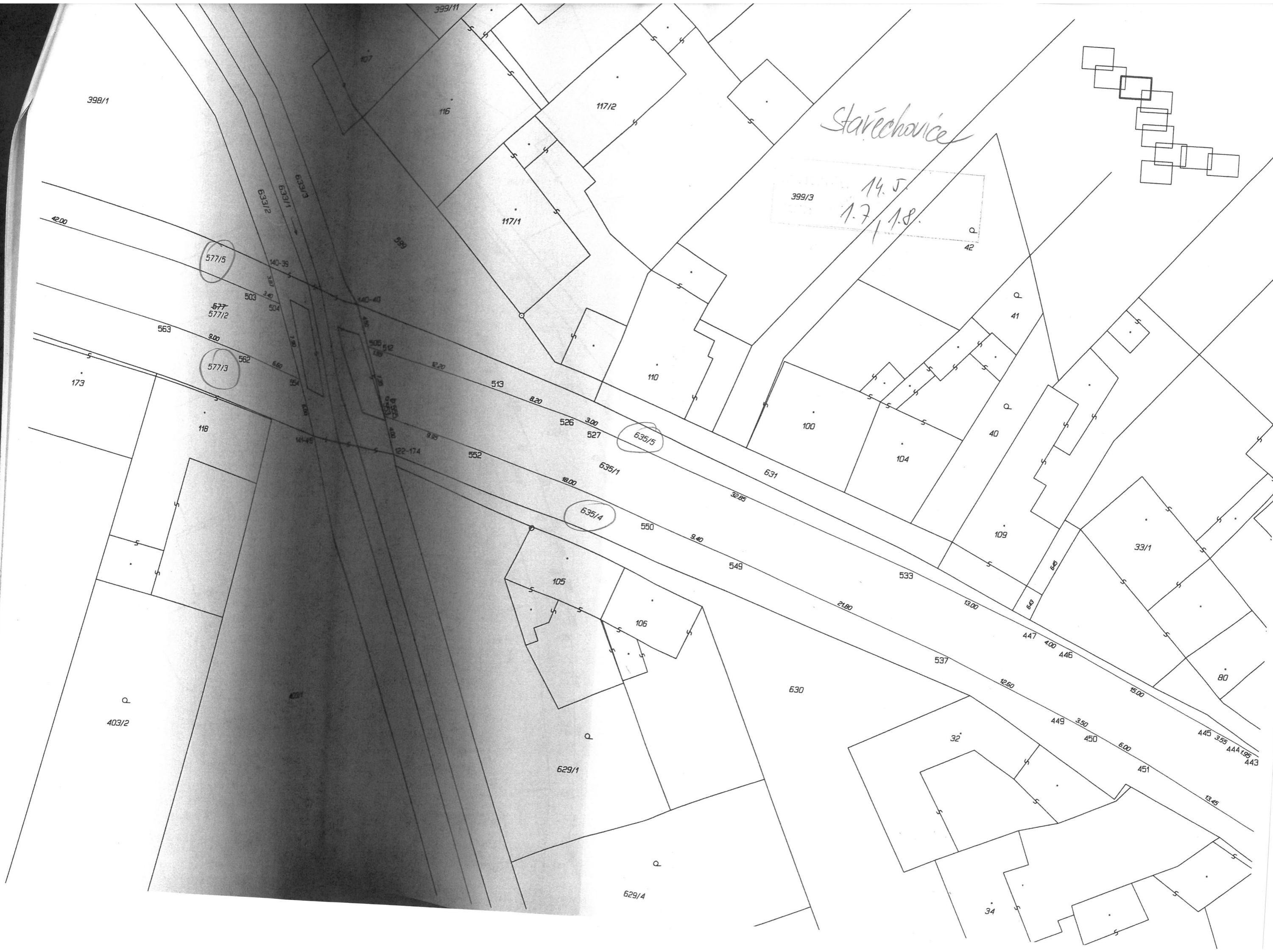
Staréchovice

MATERIAL: 1.9.5.  
BOD: 1.7.1.8.  
396

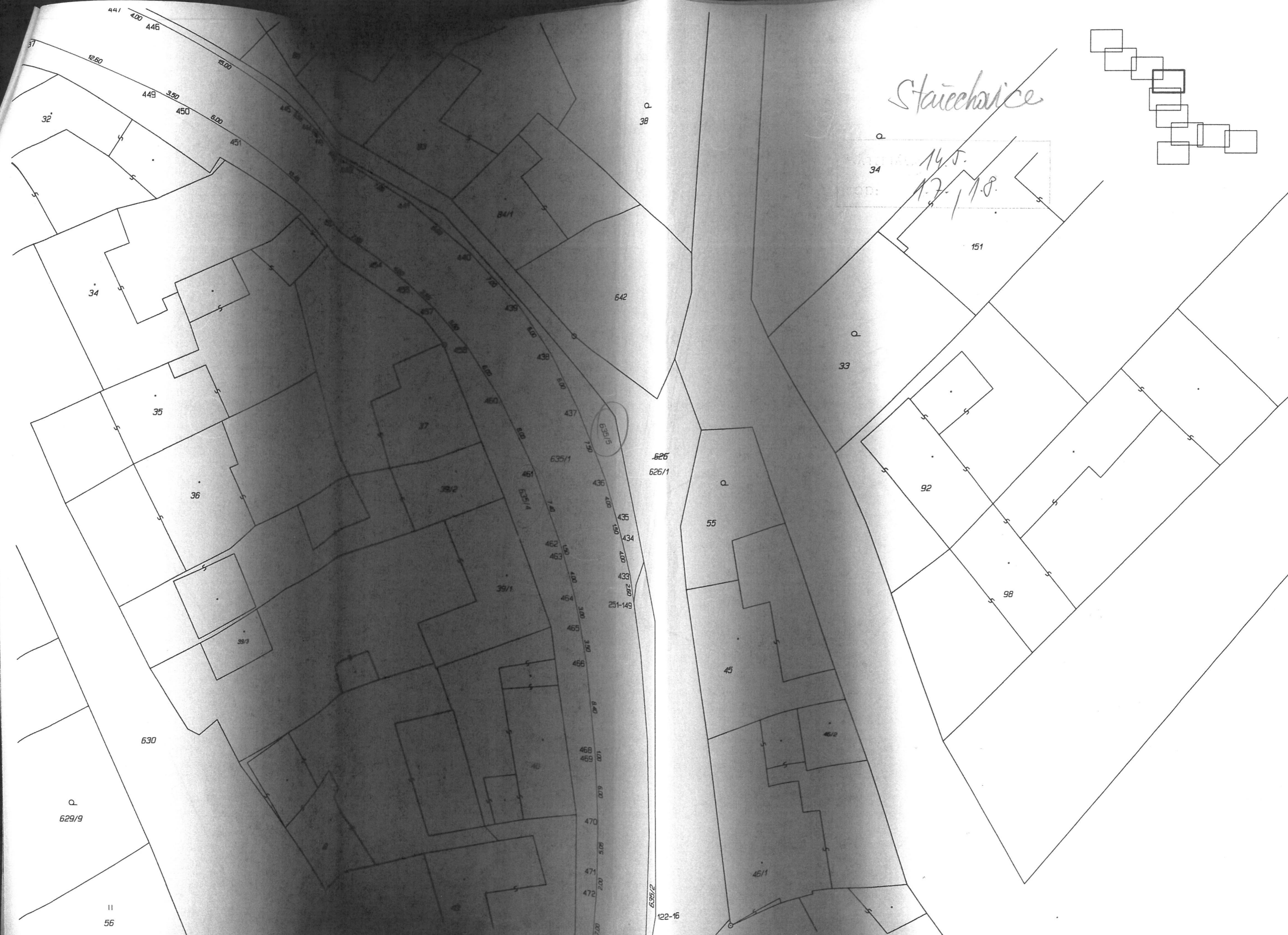


Staréchovice

14. J.  
1.7 / 1.8.

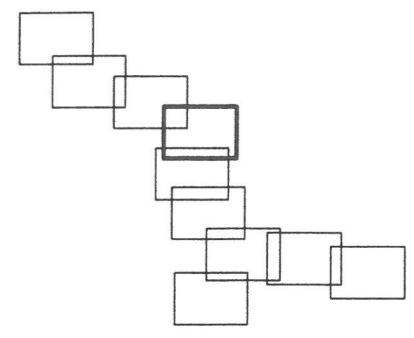






Stüeckhaice

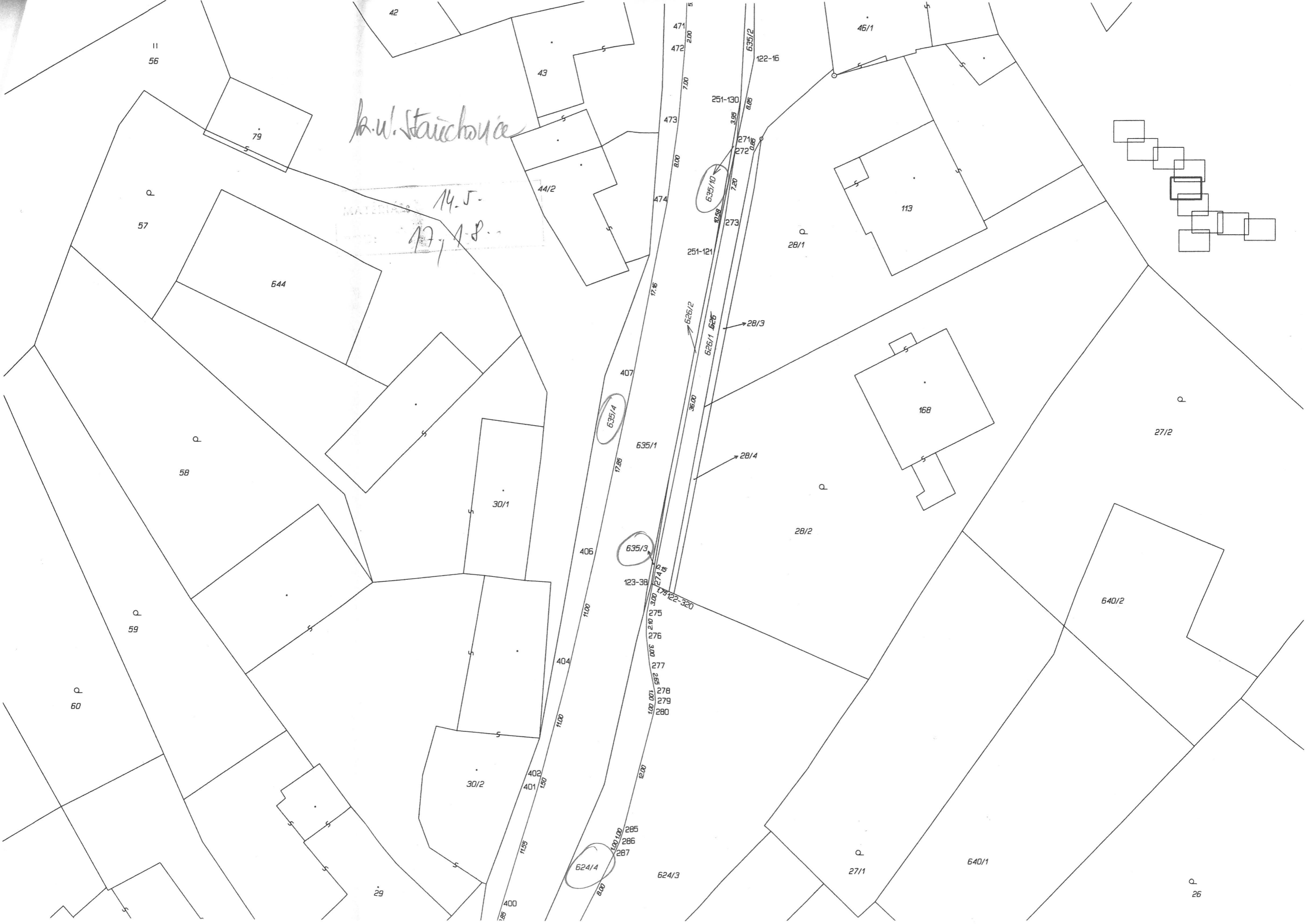
34  
14.5.  
17.1.18.



Q  
629/9

II  
56

122-16



B.W. Stauchovice

14.5.  
17.1.8.

635/10

635/4

635/3

624/4

11  
56

79

57

644

58

59

60

42

43

44/2

30/1

30/2

402

401

29

400

471

472

473

474

407

406

404

285

286

287

624/3

46/1

122-16

251-130

271

272

273

251-121

28/1

113

168

27/2

640/2

27/1

640/1

26



Starechovice

MATERIAL 14.5  
KOD: 1.7, 1.8

624/4

635/5

635/4

624/3  
635/7

625/1

625/2

625/3

640/1

25/1

25/2

24

198

85

56

87

57

27/1

624/3

29

28

49

53

54/1

54/2

146

75

7/2

7/1

76

6

5

263

262

261

212

213

123-1

214

123-29

288

289

290

292

123-26

322

323

324

50

325

378

381

326

327

329

330

331

332

333

334

335

123-4

865

800

6.45

1195

400

282

390

317

389

6.65

1.40

386

385

300

384

285

383

3.74

8.7

1.40

3.00

3.00

3.00

5.00

3.55

3.24

18.00

6.00

6.00

4.00

2.55

6.00

4.30

7.00

6.90

3.51

4.85

3.50

5.80

3.38

3.90

3.00

3.00

2.35

3.35

5.60

2.90

5.00

200.11

286

287

8.00

2.00

4.40

8.00

8.00

8.00

8.00

8.00

8.00

8.00

8.00

8.00

8.00

8.00

8.00

8.00

8.00

8.00

8.00

8.00

8.00

8.00

8.00

8.00

8.00

8.00

8.00

8.00

8.00

8.00

8.00

8.00

8.00

8.00

8.00

8.00











Staréčovice

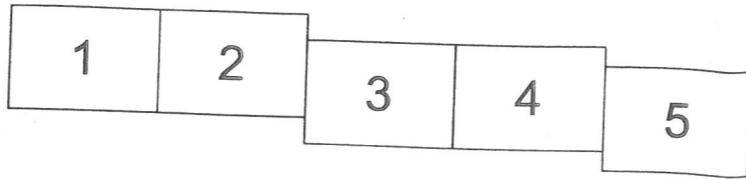
357/5  
MATEŘIÁL. 145.  
1.7., 1.8.

579/4

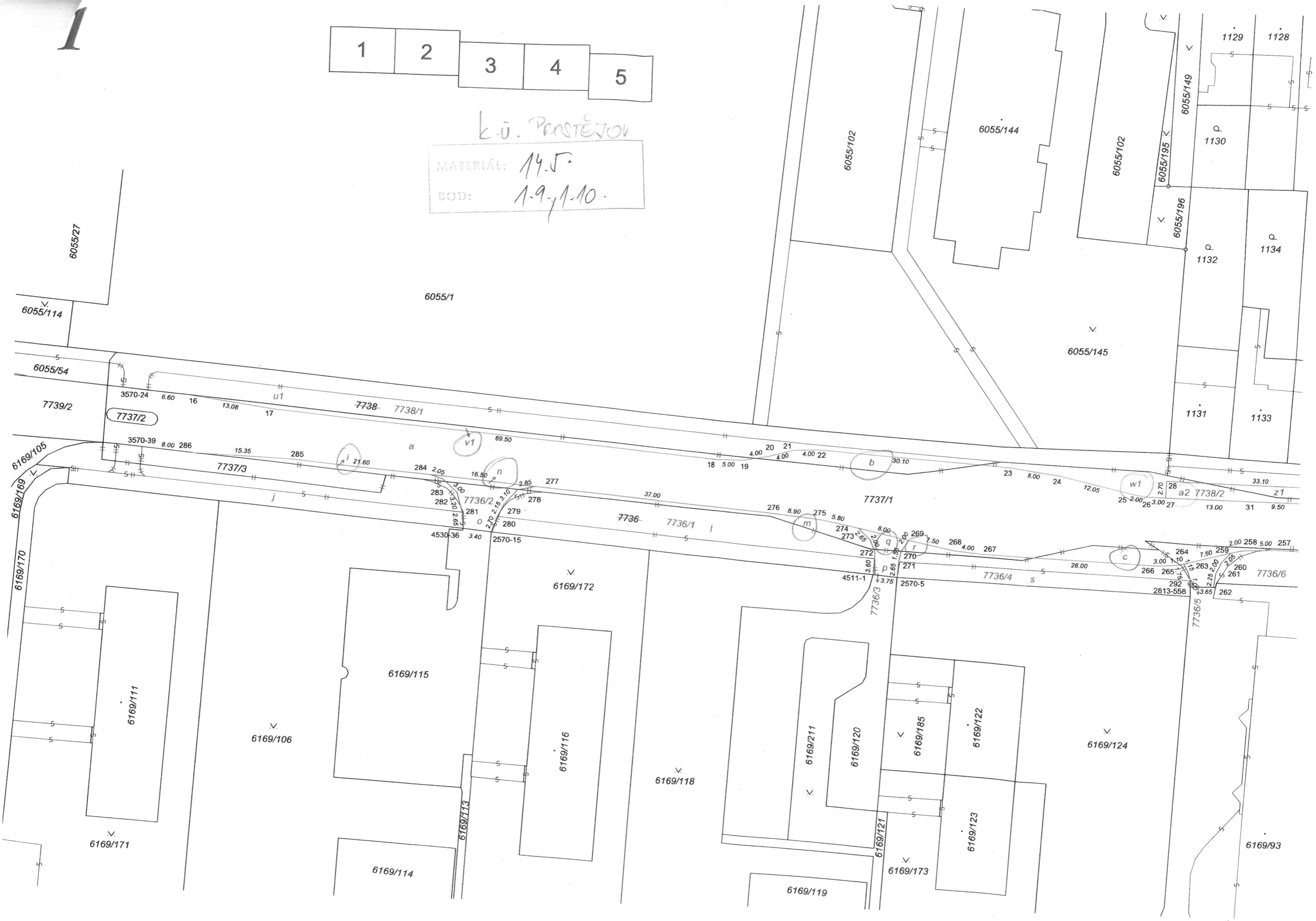
579/3

579  
579/2

1



K. Ů. PRÁSTĚJOV  
 MATERIÁL: 14.5.  
 BOD: 1.9., 1.10.







3

K. U. PRÁVNĚJ  
MATERIÁL: 14. J.  
BOD: 1. 9. 1. 10.



4

K. u. Prostějov

MATERIAL: 14.5.  
BOD: 1.9.1.10



