



8. ul. LIŠNICE V MOHELNICE

14.3.

1.1.12.



S. u. Hanušovice

14.3  
1.2.



LEGENDA

- HRANY KN
- NAVRHOVANÉ HRANY STAVBY
- NÁVRH DEŠŤOVÉ KANALIZACE
- NÁVRH ULIČNÍ VPUSTI S PŘÍPOJKOU
- PŘÍČNÝ ŽLAB /BETON, POLYMERBETON/, š. 150 MM, TŘÍDA ZATÍŽENÍ C, LITINOVÁ MŘÍŽ  
NAPOJENÝ PŘÍPOJKOU DO DEŠŤOVÉ KANALIZACE
- 889/2 PARCELY DOTČENÉ STAVBOU
- 896 PARCELY SOUSEDNÍ S NAVRHOVANOU STAVBOU

LEGENDA PLOCH

- PLOCHA DOČASNÉHO ZÁBORU
- PLOCHA TRVALÉHO ZÁBORU



Výškový systém B.p.v.  
Souřadnicový systém S.JTSK

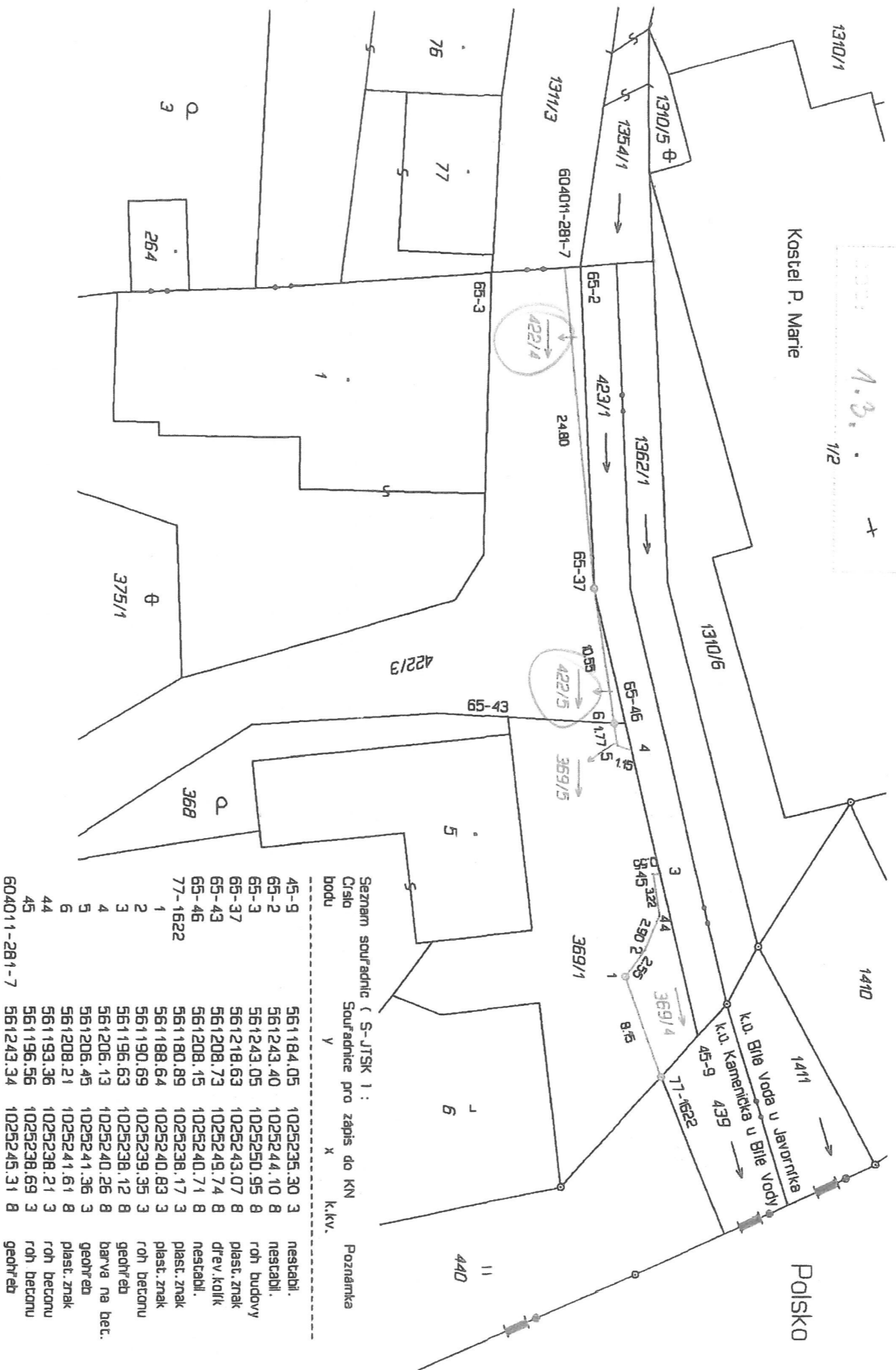
|  |                        |   |  |
|--|------------------------|---|--|
| Investor:<br>Město Hanušovice<br>Hlavní 92<br>788 33 Hanušovice<br>IČ: 00302546<br>DIČ: CZ00302546 |                        | Projektant:<br><br>Projekce / inženýring / stavby |  |
| Zodp. projektant   | Ing. Luděk Cekr        |   | Cekr CZ s.r.o.<br>Mazalova 57/2, 787 01 Šumperk<br>IČ: 27821251<br>Tel: 588 517 960<br>email: info@cekr.cz |
| Ved. projektant  | Ing. Luděk Cekr        |   |  |
| Vypracoval   | Ing. Luděk Cekr        |   |  |
| Kreslil  | Ing. Luděk Cekr        |   |  |
| Kraj: Olomoucký  | Kat. území: Hanušovice |   | Formát: 3A4  |
| Název akce:<br>CHODNÍKY MĚSTA HANUŠOVICE,<br>UL. PRAŽSKÁ   |                        |   | Měřítko: 1:500   |
|  |                        |   | Datum: XI/2020   |
|  |                        |   | Stupeň: DUSP   |
|  |                        |   | Zak. číslo: 0901-20/2  |
| KATASTRÁLNÍ SITUACNÍ VÝKRES<br>záborů  |                        | Číslo výkresu:<br>C2.1                            | Číslo paré   |

VÝKAZ DOSAVIDNÍHO A NOVEHO STAVU ÚDAJŮ KATASTRU NEMOVITOSTÍ

Nový stav

| Dosavidní stav               |                   | Nový stav                    |                   | Porovnání se stavem evidence právních vztahů |   |                        |                |               |
|------------------------------|-------------------|------------------------------|-------------------|--|---|------------------------|----------------|---------------|
| Označení pozemku parc. číslo | Výměra parcely ha | Označení pozemku parc. číslo | Výměra parcely ha | Zápis účtení výměr                           | Porovnání z pozemku označeného v katastru nemovitostí | Číslo listu vlastnický | Výměra dílu ha | Označení dílu |
| 369/1                        | 3                 | 369/1                        | 3                 | 0  | kat. evidenci   | 10001                  |                |               |
| 422/3                        | 19                | 422/3                        | 19                | 0  | kat. evidenci   | 10001                  |                |               |
|                              | 22                | 422/5                        | 5                 | 0  | kat. evidenci   | 71                     |                |               |
|                              | 73                |                              | 73                | 0  | kat. evidenci   | 71                     |                |               |

*L. D. VYHODNĚNÍ U BÍLÉ VODY*



Seznam souřadnic ( S-JTSK 1 :  
 Souřadnice pro zápis do KN  
 bodu Y X k.kv. Poznámka

|              |           |            |   |               |
|--------------|-----------|------------|---|---------------|
| 45-9         | 561184.05 | 1025235.30 | 3 | nestabíl.     |
| 65-2         | 561243.40 | 1025244.10 | 8 | nestabíl.     |
| 65-3         | 561243.05 | 1025250.95 | 8 | roh budovy    |
| 65-37        | 561218.63 | 1025243.07 | 8 | plast. znak   |
| 65-43        | 561208.73 | 1025249.74 | 8 | dřev. kolík   |
| 65-46        | 561208.15 | 1025240.71 | 8 | nestabíl.     |
| 77-1622      | 561180.89 | 1025238.17 | 3 | plast. znak   |
| 1            | 561188.64 | 1025240.83 | 3 | plast. znak   |
| 2            | 561190.69 | 1025239.35 | 3 | roh betonu    |
| 3            | 561196.63 | 1025238.12 | 8 | geofřet       |
| 4            | 561206.13 | 1025240.26 | 8 | barva na bet. |
| 5            | 561208.45 | 1025241.36 | 3 | geofřet       |
| 6            | 561208.21 | 1025241.61 | 8 | plast. znak   |
| 44           | 561193.36 | 1025238.21 | 3 | roh betonu    |
| 45           | 561196.56 | 1025238.69 | 3 | roh betonu    |
| 604011-281-7 | 561243.34 | 1025245.31 | 8 | geofřet       |

**GEOMETRICKÝ PLÁN**  
 PRO rozdělení pozemku

**Geometrický plán ověřit úředně oprávněný zeměměřičský úřad:**  
 Jméno, příjmení: Ing. Jiří Adamovský

**Seznam bodů úředně ověřených zeměměřičským úřadem:**  
 Jméno, příjmení: ING. JIŘÍ ADAMOVSÝ

Číslo položky seznamu úředně oprávněných zeměměřičských úřadů: 1823/199  
 Dne: 8. září 2020  
 Číslo: 2/19/2020

Dne: 5. 10. 2020  
 Číslo: 234/2020


Vyhodnotitel: Lesprojekt Krnov s.r.o.  
 Revoluční 76, 794 02 Krnov  
 IČO: 47976250

Číslo plánu: 84 - 01461 / 2019  
 Okres: Jeseník  
 Obec: Bílá Voda  
 Kat. území: Kamenička u Bílé Vody  
 Mapový list: Javorník 4-2/41

KU pro Olomoucký kraj  
 KP Jeseník  
 Bc. Brigita Augustová  
 PGP-408/2020-811  
 2020.10.01 17:36:05 CEST

Dosaředním vlastnickým pozemkem byla poskytnuta možnost seznámit se v terénu s průběhem navrhovaných nových hranic které byly označeny předepsaným způsobem.  
 plast. znaky, geofřetby, rohy betonu  
 barva na betonu

**Okresní úřad zeměměřičský úřad**  
 Ing. Jiří Adamovský







14.3  
1.3

Q  
219

Q  
220

J  
4/1

4/2

4/3

225/3

225/1

294

225/8

Q  
1378

3/1

3/2

2.

259

260

225/6

225/7

9

8

6

5

1300/2

1310/1

1310/11

Q 78/2

7/1

DBE

1310/2

Q  
79/1

1310/10

66

Q  
78/1

J  
7/2

Q  
78/3

250-12

105/6

242

1354/1

(9,93)

51

20,00

50

(2,19)

(3,55)

(1,20)

1311/6

256-2051

49

15

256-2062

1310/10

38,64

28,66

250-8

1311/2

1311/1

20

26,10

19

21,10

18

17,35

17

1311/3

Q  
36/4

71

265/1

265/2

76/1

Q  
34/2

Q  
35

73

1399

1569

70/1

1315/1

76/2

75/4

1549

1550

34/5

72/1

263/2

Q  
36/1

Q  
34/4

J  
72/2

Q  
68/1

Q  
75/2

75/3

Q  
36/2

38/1

Q  
34/1

1319/3










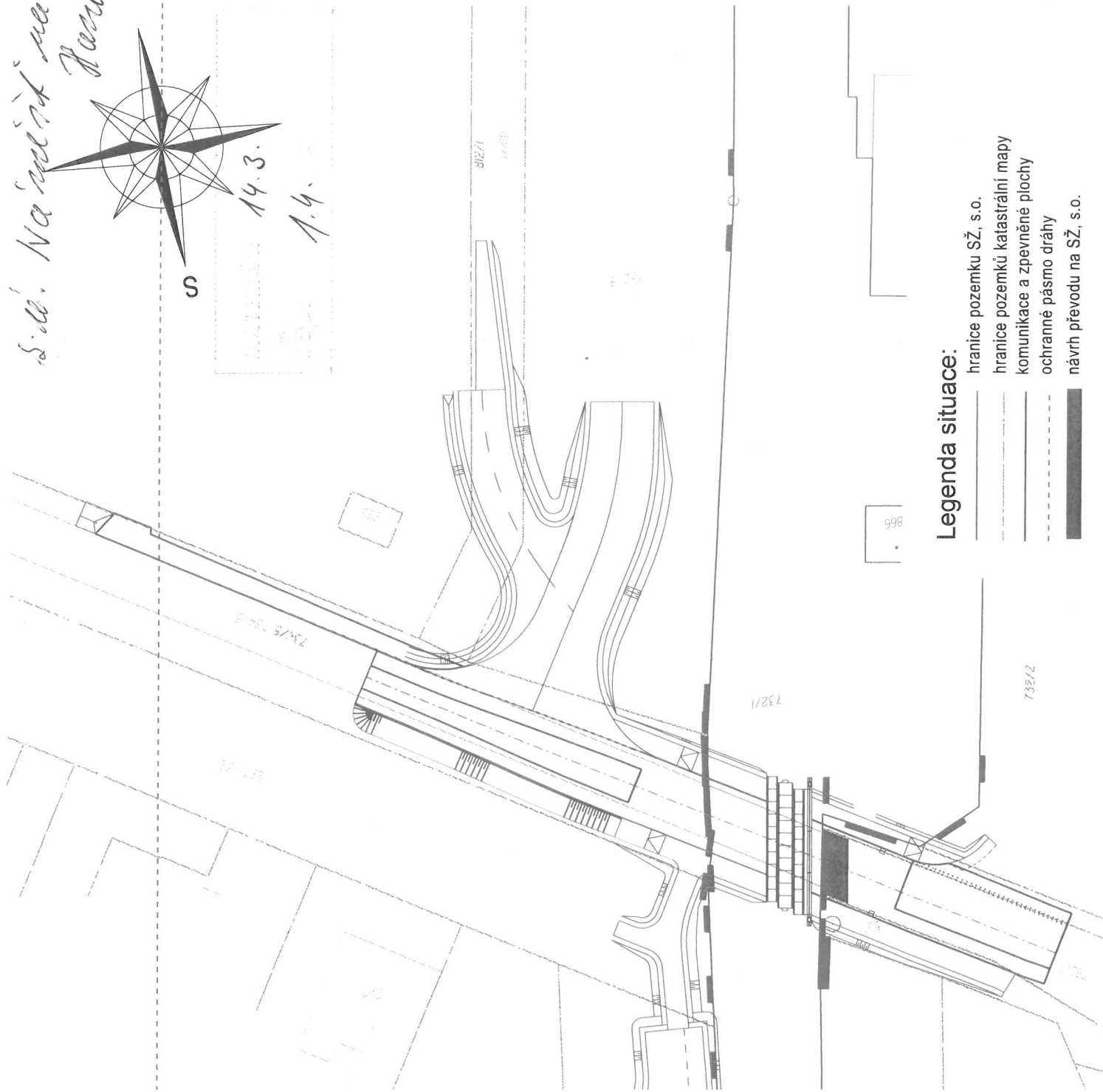
S.ú. Na ulici na  
Ferd.



S

14.3.

1.4.



**Legenda situace:**

- hranice pozemku SŽ, s.o.
- hranice pozemků katastrální mapy
- komunikace a zpevněné plochy
- - - ochranné pásmo dráhy
- █ návrh převodu na SŽ, s.o.

966

732/1

732/2

12218

