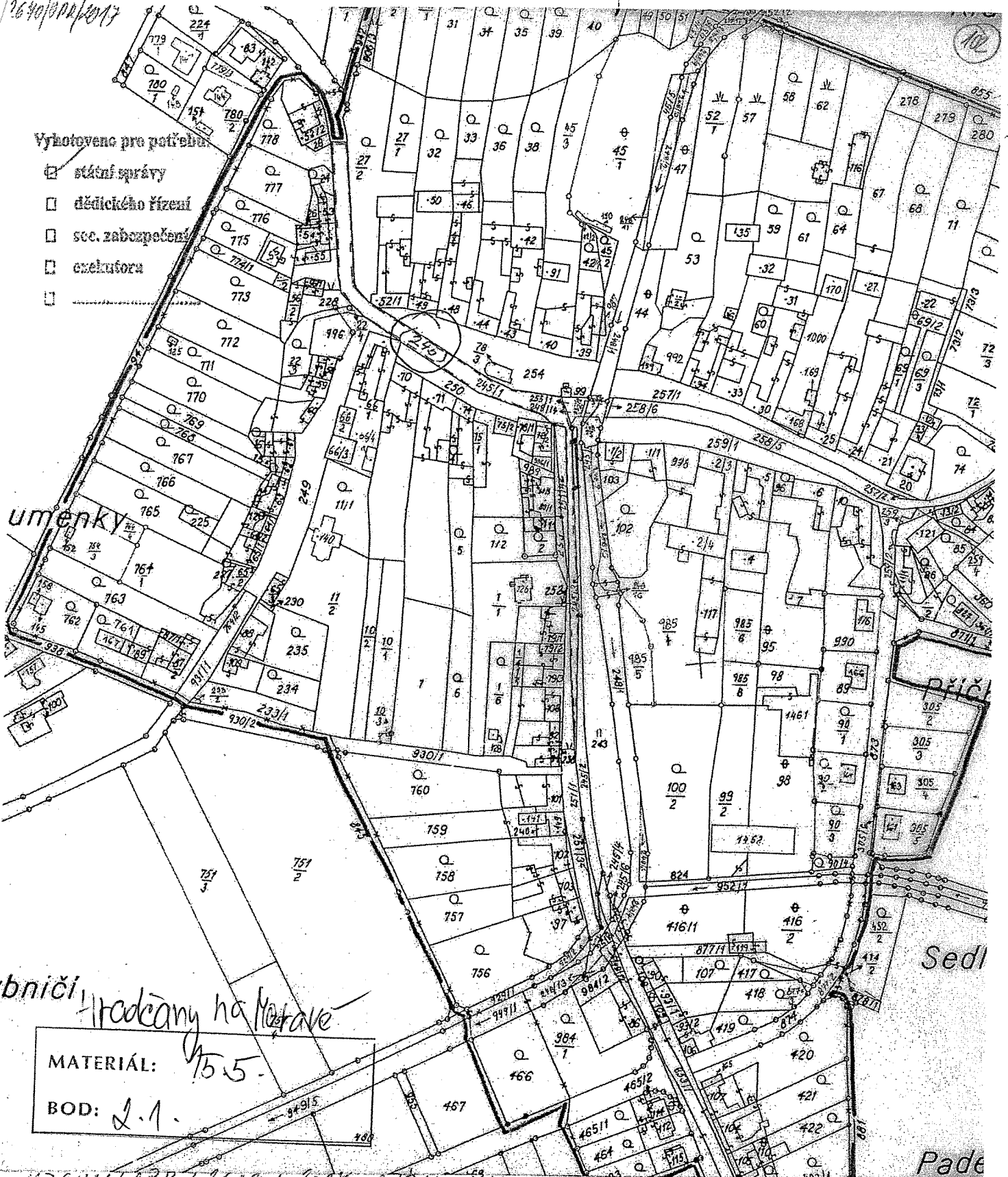


26.4.2017

Vyhotoveno pro potřebu:

- státní správy
- dědického řízení
- soc. zabezpečení
- exekutora

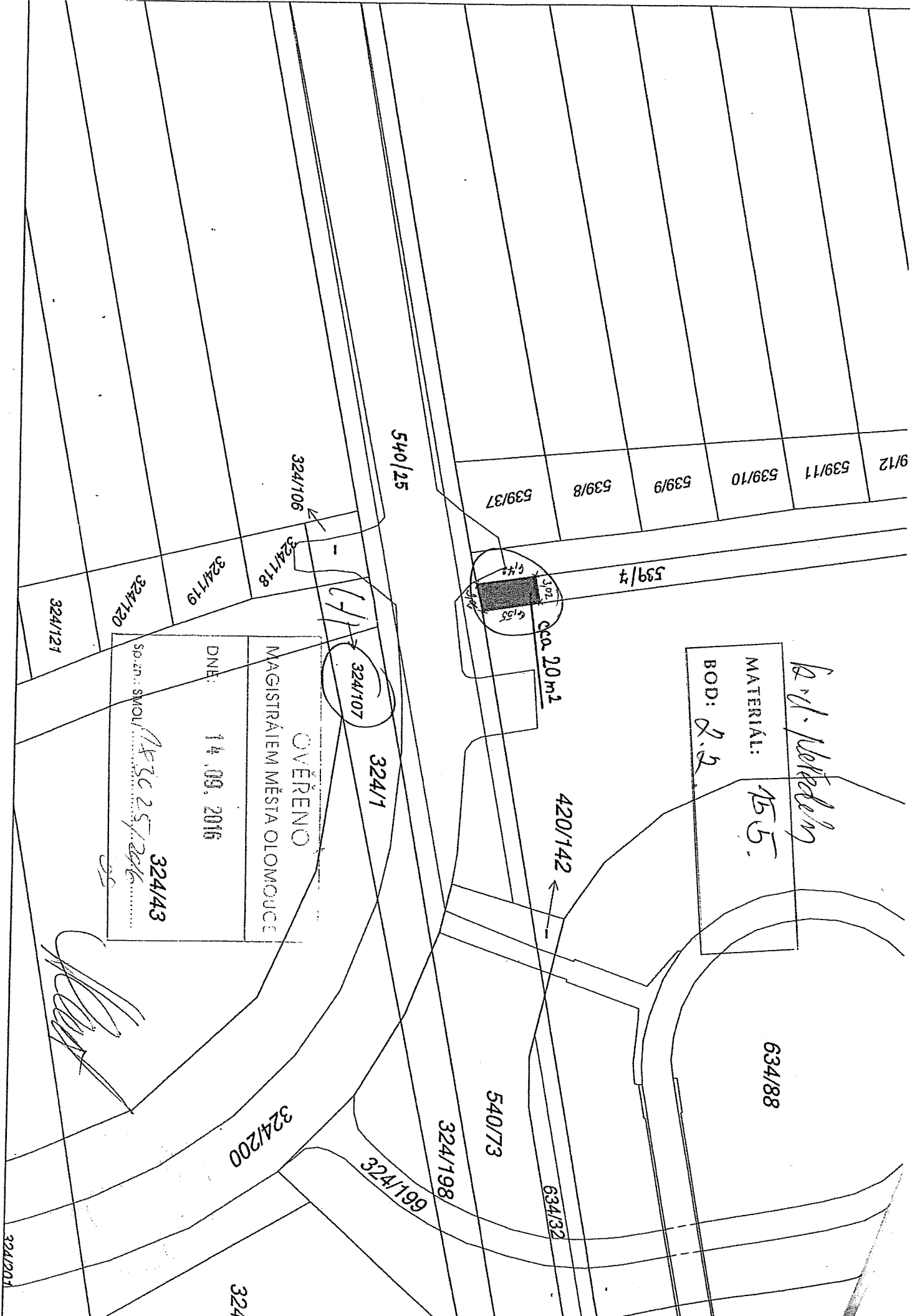


bničí Hradčany na Moravě

MATERIÁL: 155.
BOD: 2.1.

VZSUMTOPR/2609/2017-OPRM-HM

Katastrální úřad pro Olomoucký kraj	Okres Přerov	Obec Hradčany	Dne: 17.5.2017
Katastrální pracoviště Přerov	Mapový list č. 15 XII-15-14	Měřítko 1:2880	Podpis: <i>Janiš</i>
Katastrální území Hradčany na Moravě			Ka. číslo PU Úřad pro Olomoucký kraj Katastrální pracoviště Přerov Husova 2846/2 751 63 Přerov
KOPIE KATASTRÁLNÍ MAPY s orientačním zákresem stavu pozemkové držby podle pozemkového katastru - přidělového operátu - scelovacího operátu - evidence nemovitostí (jeho hranice jsou vyznačeny střídavou čarou a parcelní čísla jsou uvedena v závorce)			
Vyhotovil Marta Danišová	Dne 17.5.2017	Razítko - 16 -	

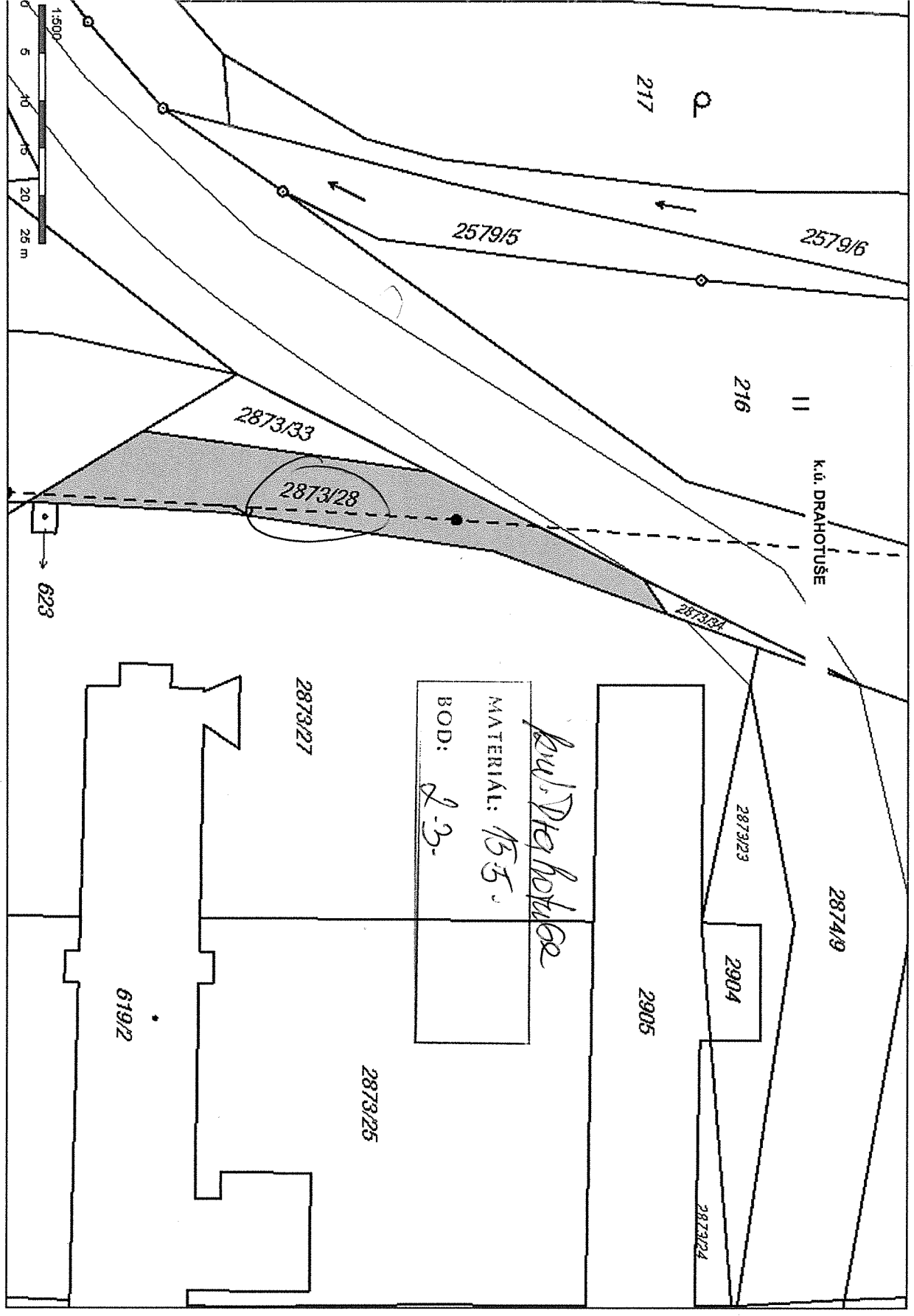


MATERIAL: 155.
 BOD: 2.2.

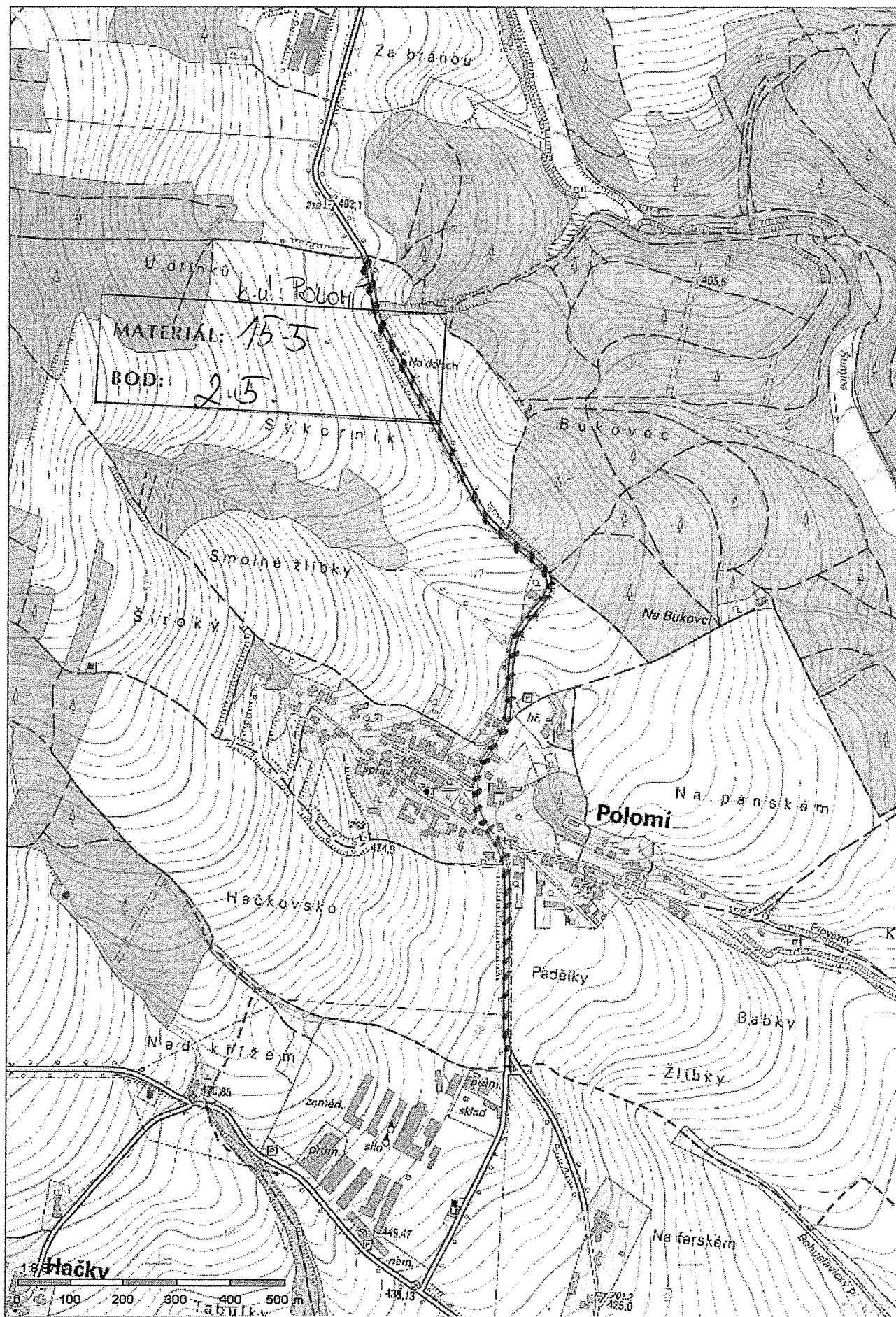
Ing. M. Křivánek

OVĚŘENO
 MAGISTRÁTEM MĚSTA OLOMOUČE
 DNE: 14. 09. 2016
 Sp.zn.: SMOL/153625/2016
 324/43

[Handwritten signature]









K.Ú. RAŠKOV VES

MATERIAL: 155.
 BOD: 2.6

