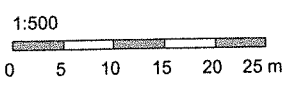
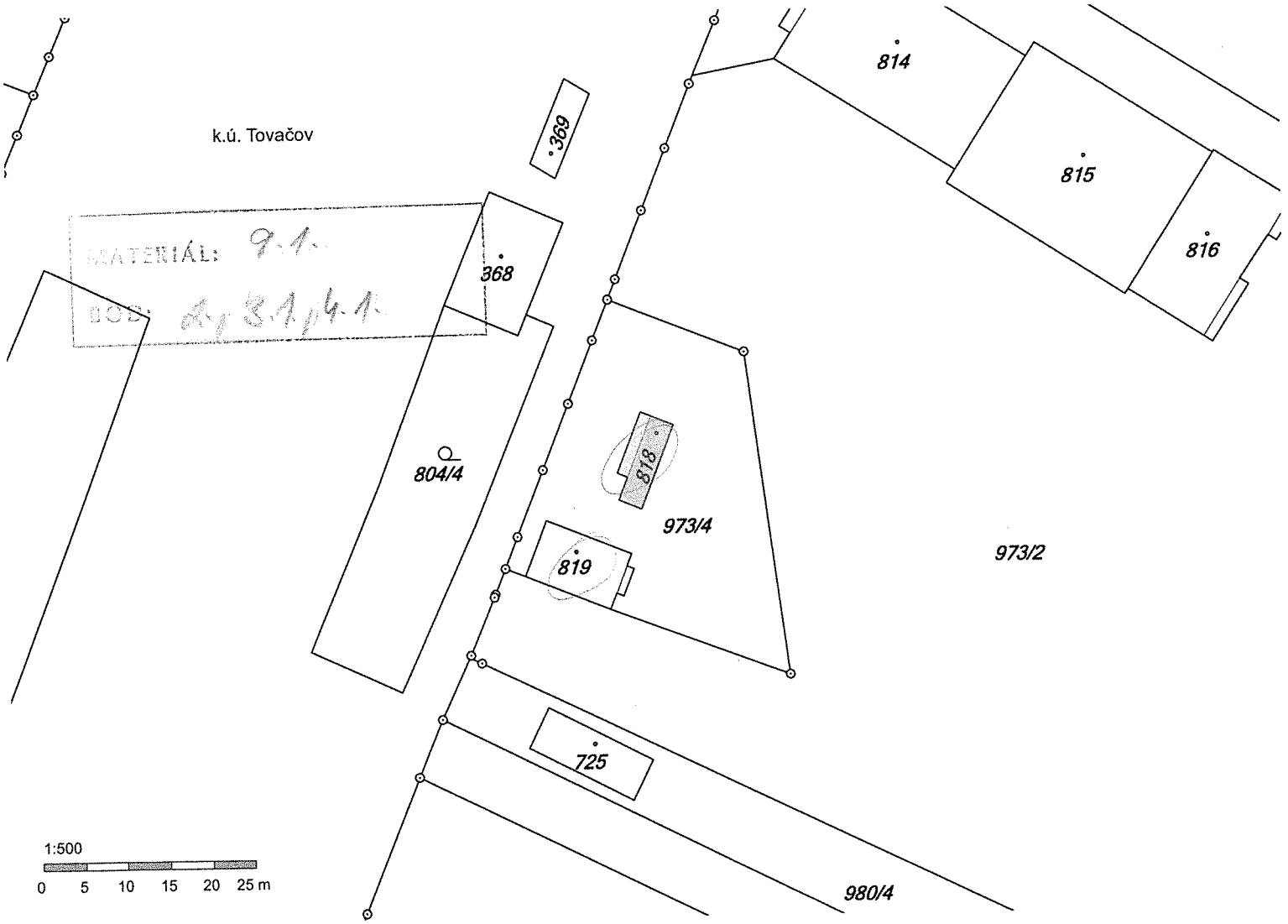


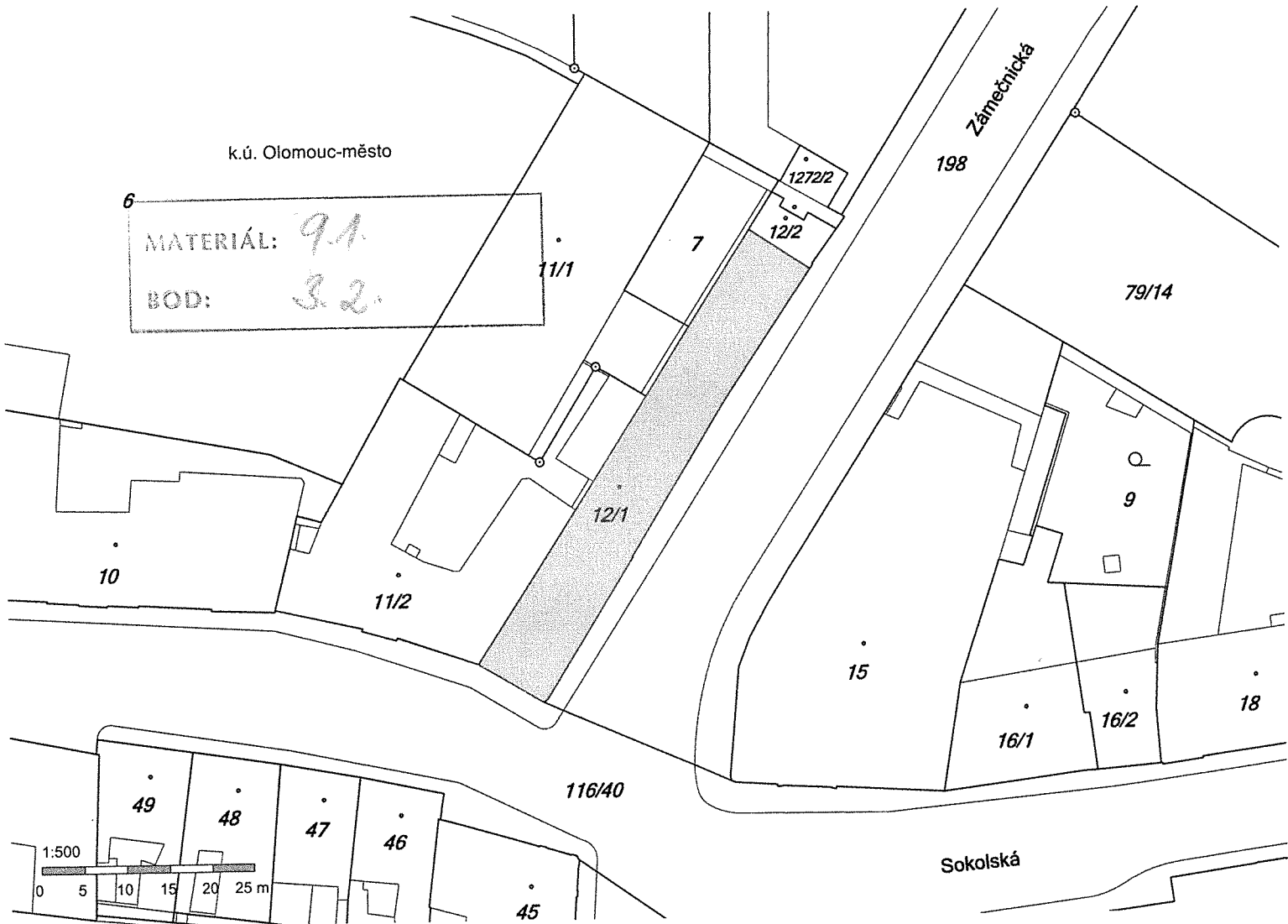
k.ú. Tovačov

MATERIÁL: 9.1.
BOD: 813A/4A



k.ú. Olomouc-město

6
MATERIÁL: 91.
BOD: 3.2.



Zámečnická
198

79/14

9

15

16/1

16/2

18

116/40

Sokolská

1:500
0 5 10 15 20 25 m

49

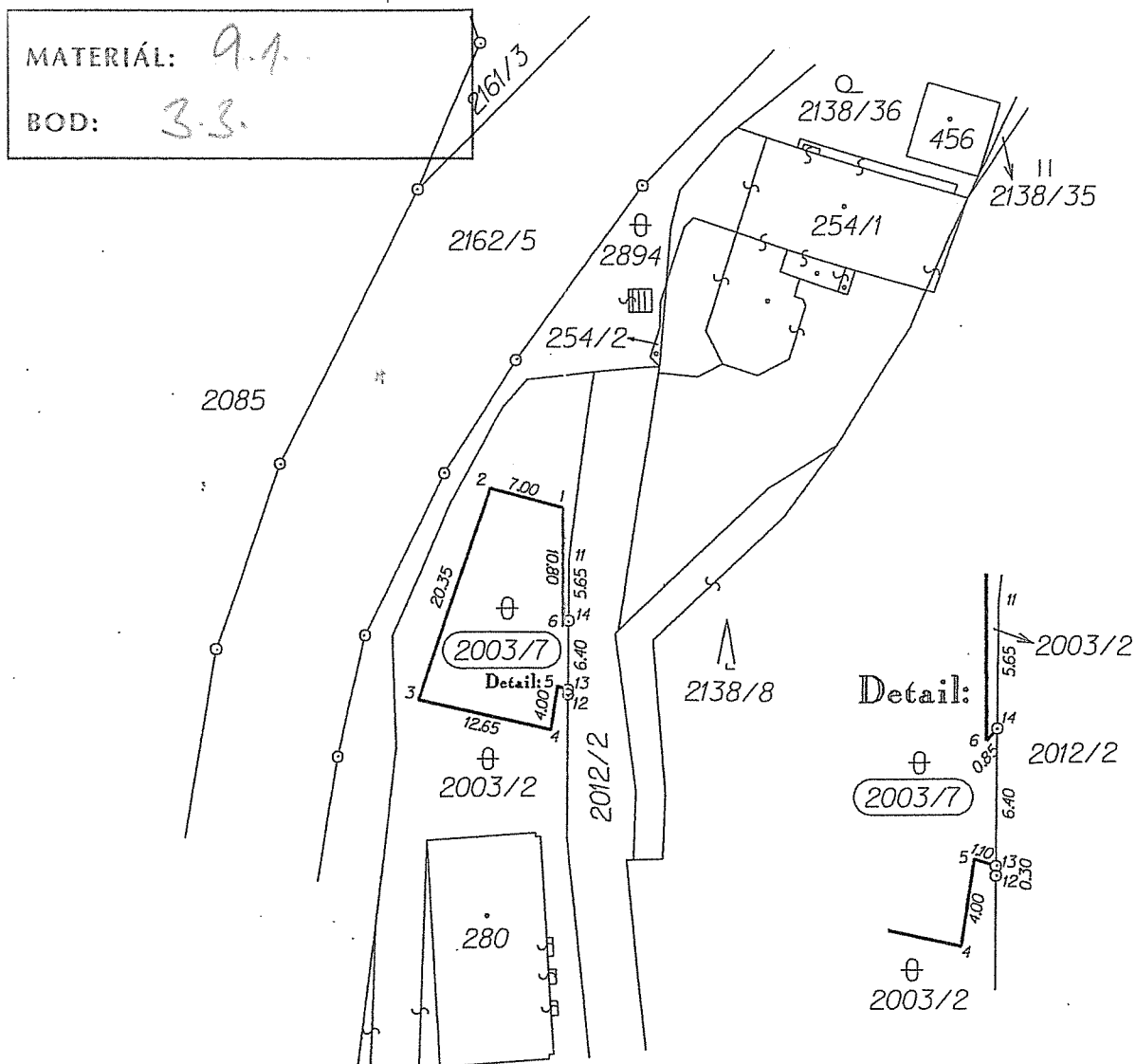
48

47

46

45

K.ú. PASEKA v ŠTERNBERKA

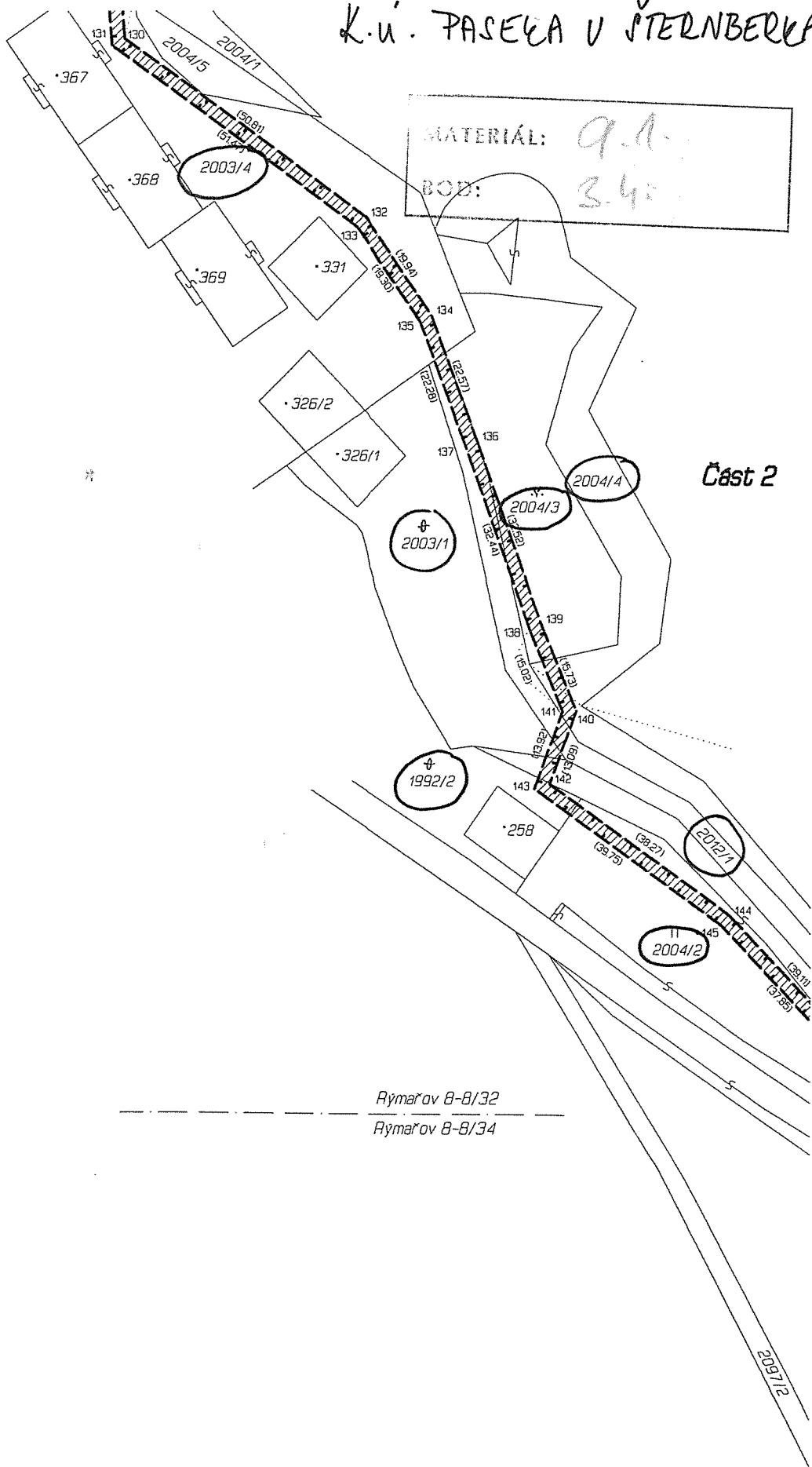


Seznam souřadnic (S-JTSK)

Číslo bodu	Seznam souřadnic pro zápis do KN		Kód kvality	Poznámka
	Y	X		
1	546837.54	10971119.10	3	sl. pl.
2	546844.32	10971117.33	3	sl. pl.
3	546850.85	10971136.56	3	sl. pl.
4	546838.52	10971139.29	3	sl. pl.
5	546837.94	10971135.31	3	sl. pl.
6	546837.43	10971129.91	3	sl. pl.
11	546836.84	10971123.68	8	dočasně
12	546836.85	10971135.96	8	dočasně
13	546836.85	10971135.68	8	hřeb
14	546836.84	10971129.29	8	hřeb

Souřadnice bodů na dosavadní hranici pozemku určené měřením v terénu budou pro zápis do katastru nemovitostí upraveny podle dosavadního určení hranice lomovými body s kódem charakteristiky kvality souřadnic vyšším než 3. Důvodem je nerealizované zpřesnění této hranice, ke kterému je nutné doložit listinu prokazující shodu vlastníků na jejím průběhu (§ 19a odst. 4 katastrálního zákona).

K.Ú. PASEKA V ŽTERNBERKA



MATERIÁL: 9.1.
BOB: 3.45

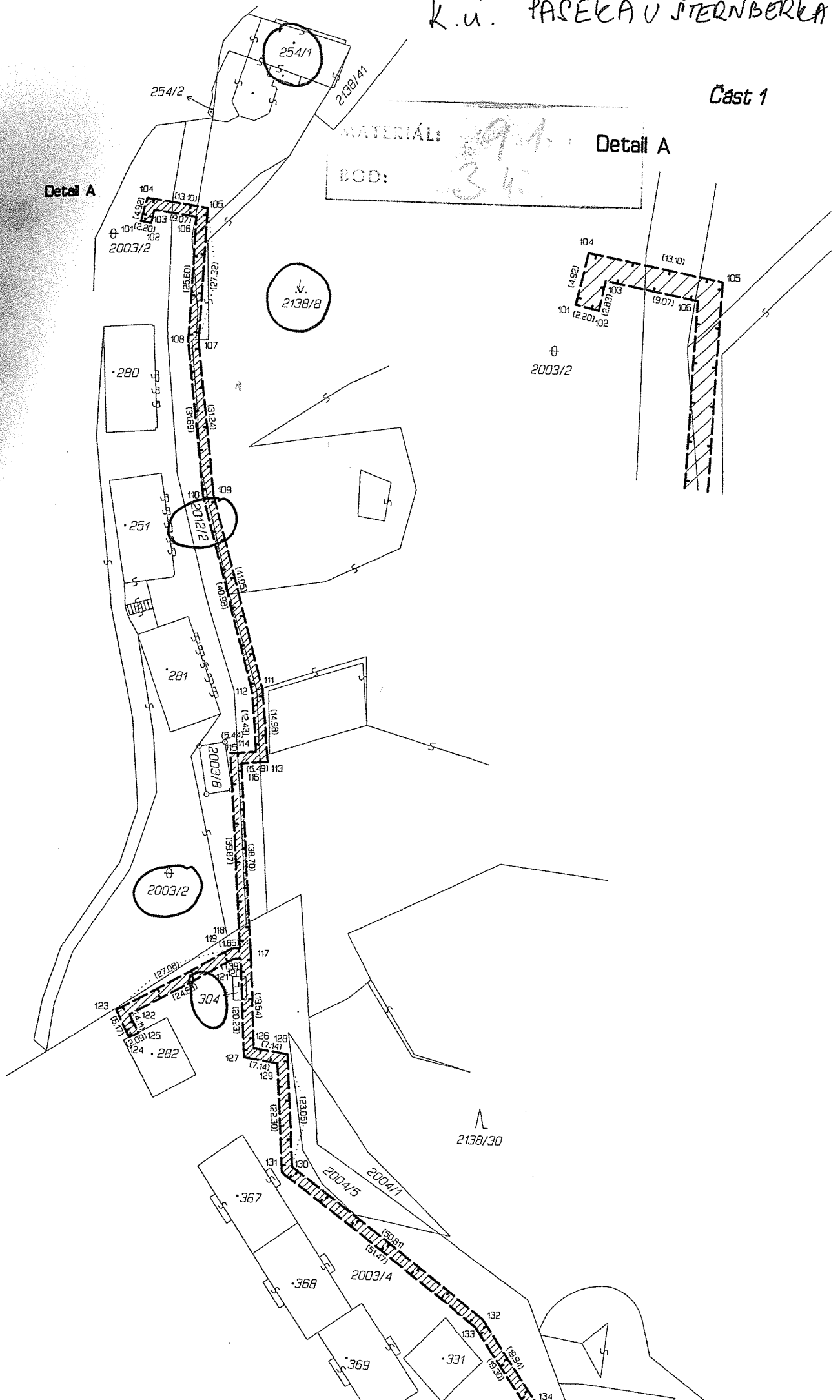
Část 2

Rybařov B-B/32
Rybařov B-B/34

2007/2

K.ú. PASEKA V ŠTERNBERKA

Část 1



MATERIÁL: 9.1. Detail A
BCD: 3.4.

Detail A

Detail A

280

251

2003/2

282

304

367

368

369

331

2138/30

2004/5

2004/7

2003/4

2003/2

2003/2

2138/8

254/1

254/2

2138/41

104

105

106

107

108

109

110

111

112

113

114

115

116

117

118

119

120

121

122

123

124

125

126

127

128

129

130

131

132

133

134

104

105

106

107

108

109

110

111

112

113

114

115

116

117

118

119

120

121

122

123

124

125

126

127

128

129

130

131

132

133

134

(4.92)

(13.10)

(9.07)

(2.89)

(12.20)

(10.53)

(27.32)

(31.24)

(31.69)

(14.53)

(40.58)

(14.53)

(12.43)

(14.53)

(14.53)

(14.53)

(14.53)

(14.53)

(14.53)

(14.53)

(14.53)

(14.53)

(14.53)

(14.53)

(14.53)

(14.53)

(14.53)

(14.53)

(14.53)

(14.53)

(14.53)

(14.53)

(14.53)

(14.53)

(14.53)

(14.53)

(14.53)

(14.53)

(14.53)

(14.53)

(13.10)

(9.07)

(2.89)

(12.20)

(10.53)

(27.32)

(31.24)

(31.69)

(14.53)

(40.58)

(14.53)

(12.43)

(14.53)

(14.53)

(14.53)

(14.53)

(14.53)

(14.53)

(14.53)

(14.53)

(14.53)

(14.53)

(14.53)

(14.53)

(14.53)

(14.53)

(14.53)

(14.53)

(14.53)

(14.53)

(14.53)

(14.53)

(14.53)

(14.53)

(14.53)

(14.53)

(14.53)

(14.53)

(14.53)

(14.53)

(13.10)

(9.07)

(2.89)

(12.20)

(10.53)

(27.32)

(31.24)

(31.69)

(14.53)

(40.58)

(14.53)

(12.43)

(14.53)

(14.53)

(14.53)

(14.53)

(14.53)

(14.53)

(14.53)

(14.53)

(14.53)

(14.53)

(14.53)

(14.53)

(14.53)

(14.53)

(14.53)

(14.53)

(14.53)

(14.53)

(14.53)

(14.53)

(14.53)

(14.53)

(14.53)

(14.53)

(14.53)

(14.53)

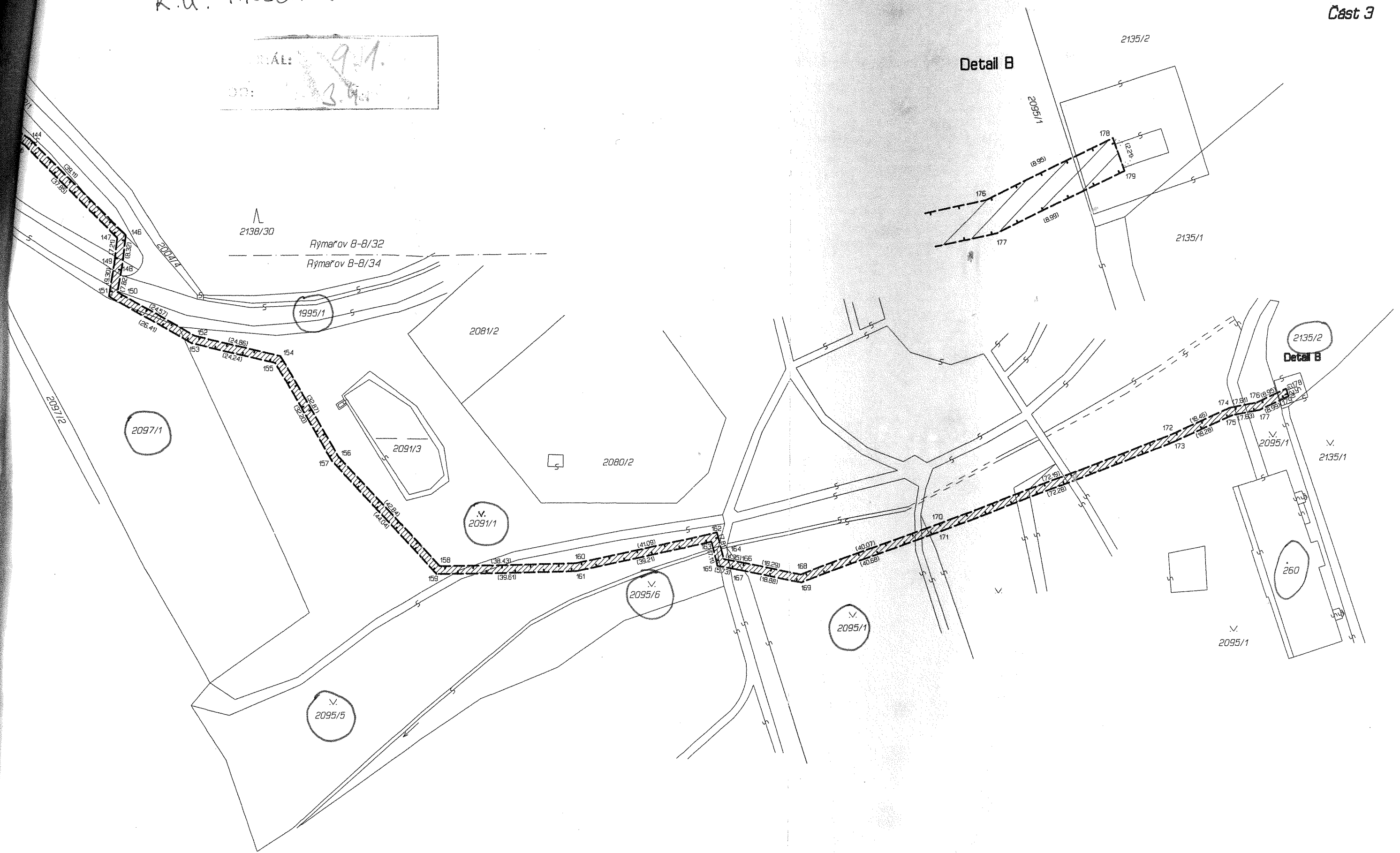
(14.53)

(14.53)

K.ú. PASEKA V ŽTERNBERKA

Čast 3

RIÁL: 9.1.
OP: 3.9.



k.ú. Bohuslavice u Konice

MATERIÁL: 94.
BOD: 42.

∟
585/2

slavický rybník V

⊕
583

584

145

144


⊕ 585/1

710

∟
582/1

∟
582/2

1:500



k. ú. Víkyněovice

MATERIÁL: 9. A
BOD: 4. B

