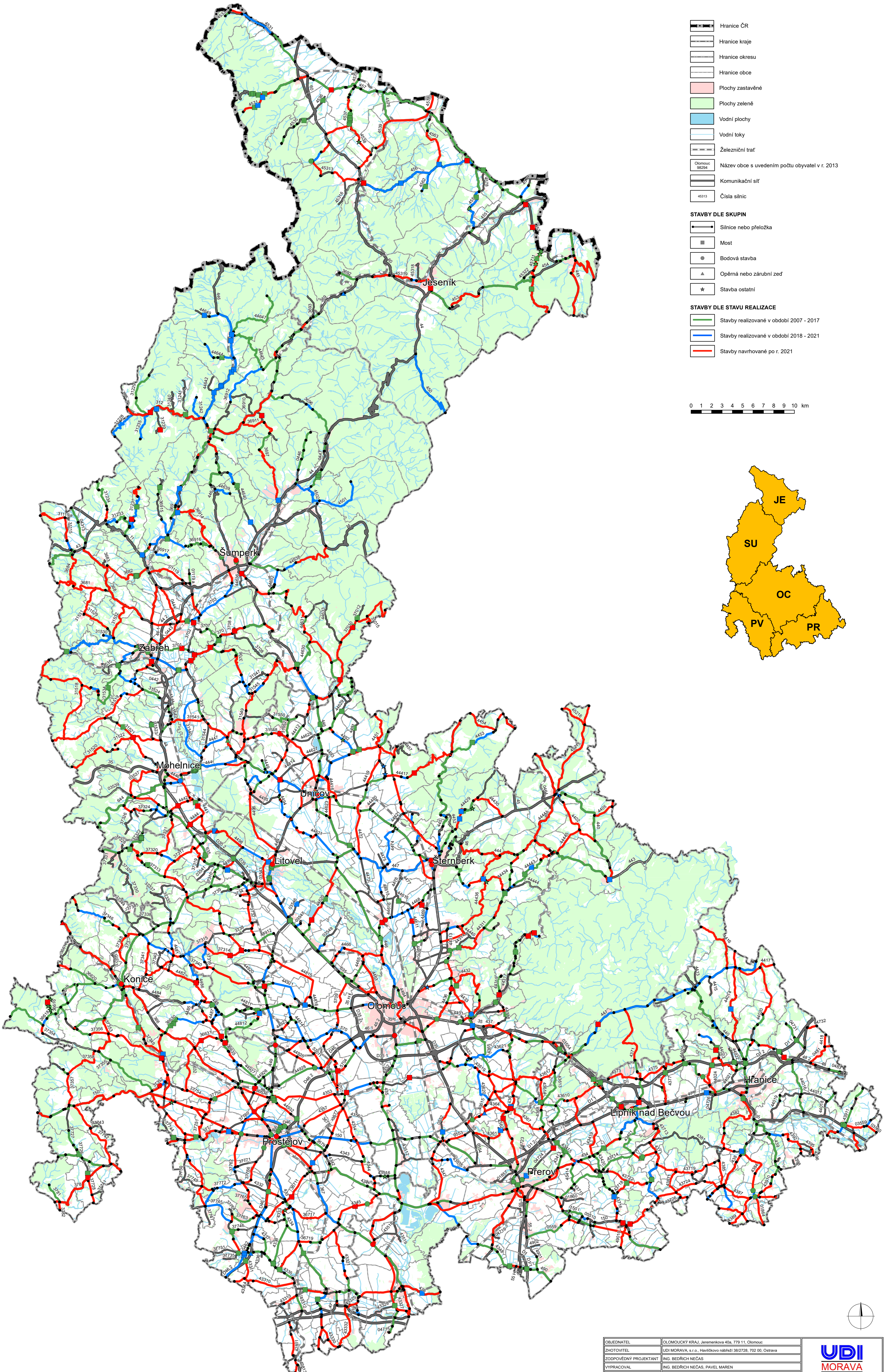
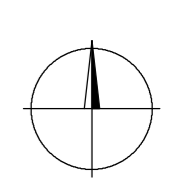
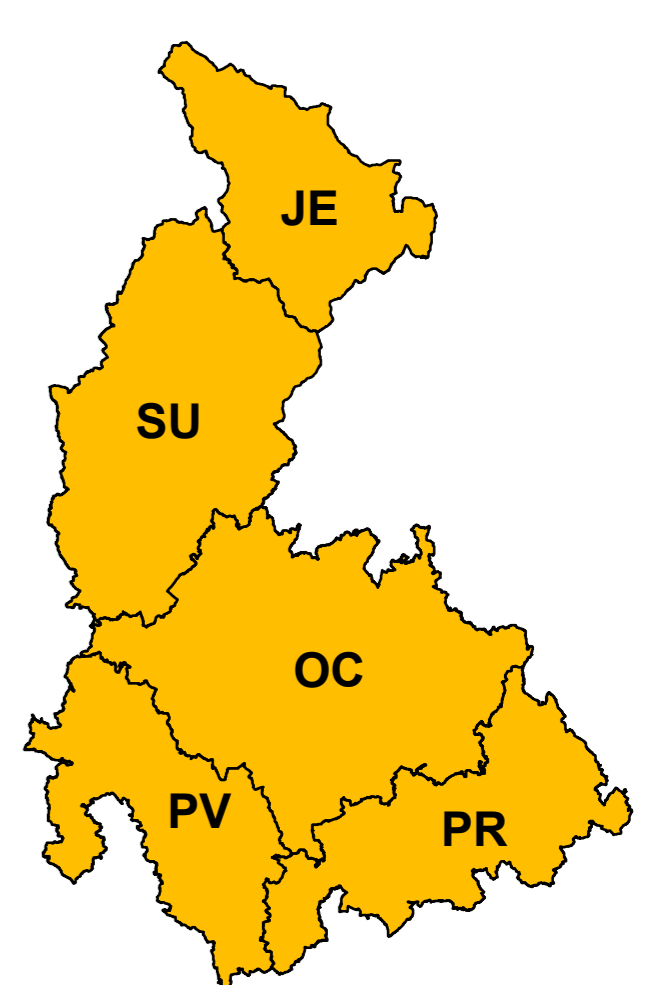
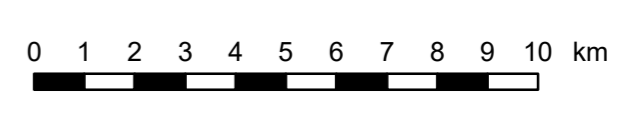


PŘEHLEDNÁ SITUACE REALIZOVANÝCH STAVEB NA SILNIČNÍ SÍTĚ OLOMOUCKÉHO KRAJE DO R.2021 A NAVRHOVANÝCH STAVEB PO R.2021



- Hranice ČR
 - Hranice kraje
 - Hranice okresu
 - Hranice obce
 - Plochy zastavěné
 - Plochy zelené
 - Vodní plochy
 - Vodní toky
 - Železniční trať
 - Olomouc 98294 Název obce s uvedením počtu obyvatel v r. 2013
 - Komunikační síť
 - Čísla silnic
- STAVBY DLE SKUPIN**
- Silnice nebo přeložka
 - Most
 - Bodová stavba
 - Opěrná nebo zárubní zeď
 - Stavba ostatní
- STAVBY DLE STAVU REALIZACE**
- Stavby realizované v období 2007 - 2017
 - Stavby realizované v období 2018 - 2021
 - Stavby navrhované po r. 2021



OBJEDNATEL	OLOMOUCKÝ KRAJ, Jeseníkova 40a, 779 11, Olomouc		
ZHOTOVITEL	UDI MORAVA, s.r.o., Havlíčkovo náměstí 38/2728, 702 00, Ostrava		
ZODPOVĚDNÝ PROJEKTANT	ING. BEDŘICH NEČAS		
VYPRACOVAL	ING. BEDŘICH NEČAS, PAVEL MAREN		
KONTROLOVAL			
NÁZEV AKCE	KONCEPCE OPTIMALIZACE A ROZVOJE SILNIČNÍ SÍTĚ II. A III. TŘÍDY OLOMOUCKÉHO KRAJE PRO OBDOBÍ r. 2022 - 2030	DATUM	12/2021
		FORMÁT	600 x 1000
		MĚŘÍTKO	1:150 000
		Č. ZAKÁZKY	16/2021
		STUPEŇ	STUDIE
PŘÍLOHA	Přehledná situace realizovaných staveb na silniční síti Olomouckého kraje do r.2021 a navrhovaných staveb po r.2021	Č. SOUPRAVY	Č. PŘÍLOHY
			B.4.