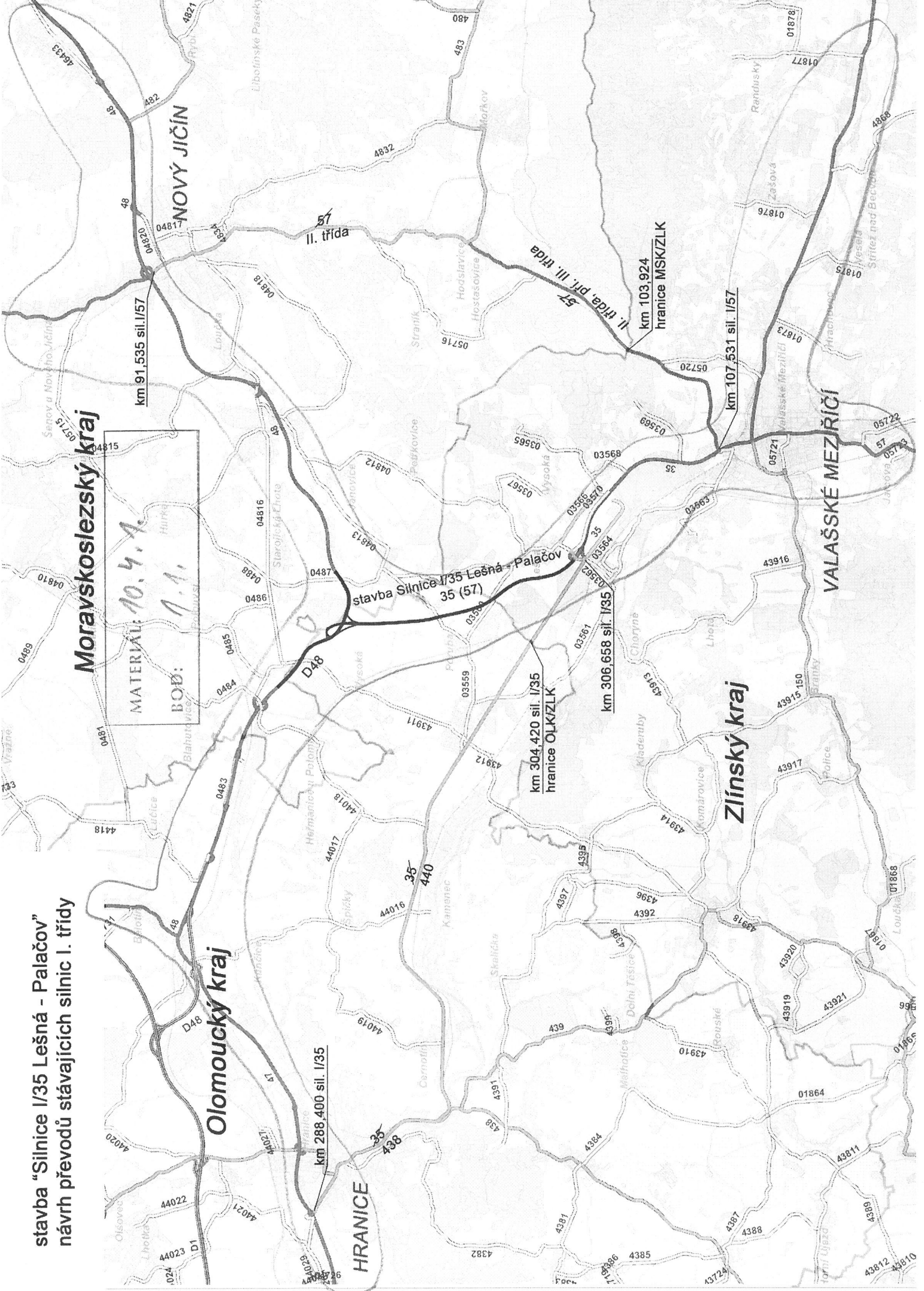


stavba "Silnice I/35 Lešná - Palačov"
návrh převodů stávajících silnic I. třídy

Moravskoslezský kraj

MATERIAL: 10.4.4.
BOB: 1.1.1.



Olomoucký kraj

HRANICE

Zlínský kraj

VALAŠSKÉ MEZIŘÍČÍ

NOVÝ JIČÍN

II. třída

II. třída, př. III. třída

km 103,924
hranice MSKZLK

km 107,531 sil. I/57

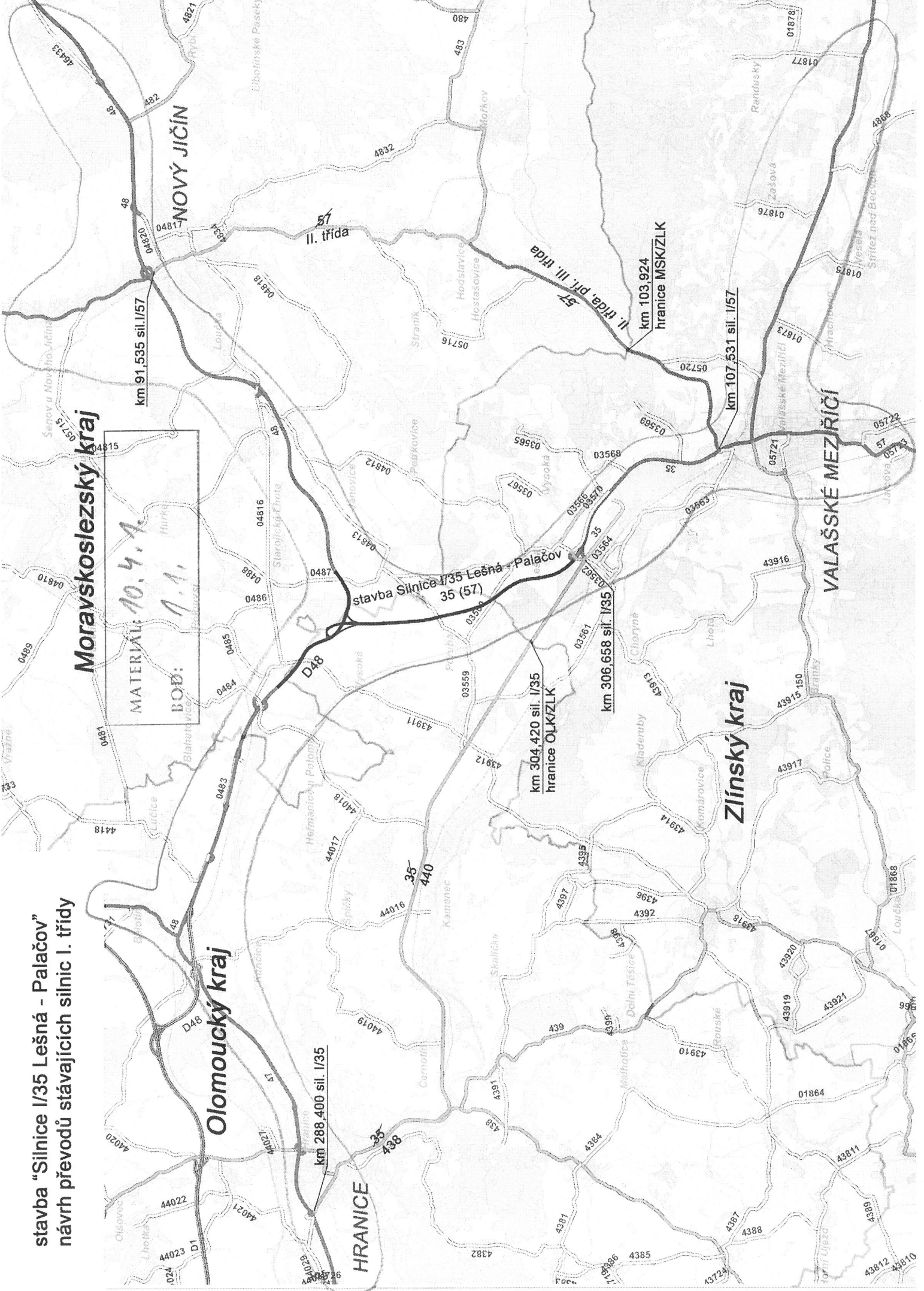
stavba Silnice I/35 Lešná - Palačov

km 304,420 sil. I/35
hranice OLKZLK

km 306,658 sil. I/35

km 91,535 sil. I/57

km 288,400 sil. I/35



4338/1

5102/5

5102/6

5102/8

3098/10

3098/11

5101/5

3804/2

5101/4

4338/2

5101/6

5101/3

3805/7

3805/10

3805/8

3805/9

3804/3

3804/5

3804/4

5099/5

5099/4

k.ú. Přerov

5101/2

3806

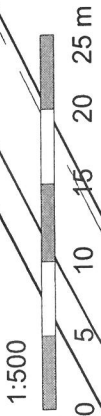
3804/1

3803/3

š.ú.ř. Rudolfa Lukášilka

Tyřšův moř

MATERIÁL: 10.4.1
BOD: A.2.



L. u. NOVÉ LOSINY
 MATERIÁL: 10.4.1
 BOD: 1.3.

1420/3

II

2191

114 II

474-3142

5.38
1362/2

3.37

2

20.09

1362

474-3116

1362/1
1362

197

2195

2300/3
+

2300/1
+

0/2
+

Seznam souřadnic (S-JTSK)
 Číslo bodu Souřadnice pro zépís do KN

	Y	X	Kód kv.	Poznámka
474-3111	557890.63	1062251.37	8	dřevěný kolík
474-3116	557888.84	1062267.87	8	neměřitelné
474-3142	557880.77	1062273.22	8	znatka barvou
1	557882.06	1062270.36	8	roh mostku
2	557885.27	1062270.24	8	hrb

