









- CÍLOVÝ STAV**
-  lokality vhodné pro akumulaci povrchových vod (LAPV)
  -  významné suché nádrže
  -  koridory významných dálkových vodovodních přívaděčů
  -  území významné pro situování protipovodňových opatření
- (LAPV) (SNT)** označení záměru dle Politiky územního rozvoje ČR

- JEVY INFORMATIVNÍ**
- Podkladní vrstvy**
-  hranice státu
  -  hranice kraje - řešené území
  -  hranice ORP
  -  hranice obce

ZÁZNAM O ÚČINNOSTI	
Označení orgánu, který vydal Změnu č. 7 Zásad územního rozvoje Olomouckého kraje	Zastupitelstvo Olomouckého kraje
Datum nabytí účinnosti Změny č. 7 Zásad územního rozvoje Olomouckého kraje	31. 12. 2025
Oprávněná úřední osoba pořizovatele, funkce	Ing. Irena Hendrychová Krajský úřad Olomouckého kraje, odbor strategického rozvoje kraje, vedoucí oddělení územního plánování
Podpis oprávněné úřední osoby pořizovatele, otisk úředního razítka	



ZMĚNA Č. 7 ZÁSAD ÚZEMNÍHO ROZVOJE OLOMOUCKÉHO KRAJE	
VÝKRES	6. SCHÉMA KONCEPCE VODNÍHO HOSPODÁŘSTVÍ (CÍLOVÝ STAV)
OBJEDNATEL	Olomoucký kraj, Jeremenkova 1191/40a, 779 00 Olomouc
PORÍZOVATEL	Krajský úřad Olomouckého kraje, oddělení územního plánování, Jeremenkova 1191/40a, 779 00 Olomouc
ZPRACOVATEL	ATELIÉR CIHLÁŘ-SVOBODA s.r.o. Na Máchovně 1610 Beroun-Město Beroun 266 01
ZODPOVĚDNÝ PROJEKTANT	RNDr. Milan Svoboda
DATUM	Listopad 2025
MĚŘÍTKO	1 : 200 000
MAPOVÝ PODKLAD	RUIAN, Data50, © Český úřad zeměměřičský a katastrální