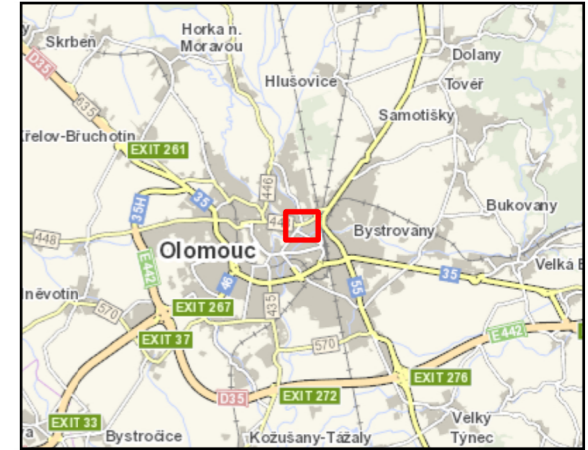




VYMEZENÍ KRITICKÝCH MÍST
v okolí hlavních pozemních komunikací
ve vlastnictví Olomouckého kraje



Kritická místa

- Priorita I
- Priorita II
- Řešený úsek komunikace

Mapa č. 1 - Olomouc
Hlavní pozemní komunikace
Olomoucký kraj
Deskriptor L_n

Akce: Akční plán protihlukových opatření pro hlavní pozemní komunikace ve vlastnictví Olomouckého kraje

Objednatel: **SPRÁVA SILNIC OLOMOUCKÉHO KRAJE**

Správa silnic Olomouckého kraje, p. o.
Lipenská 753/120
779 00 Olomouc

Zpracovatel: **EKOLA**
group, spol. s r.o.

EKOLA group, spol. s r.o.
Mistrovská 4
108 00 Praha 10

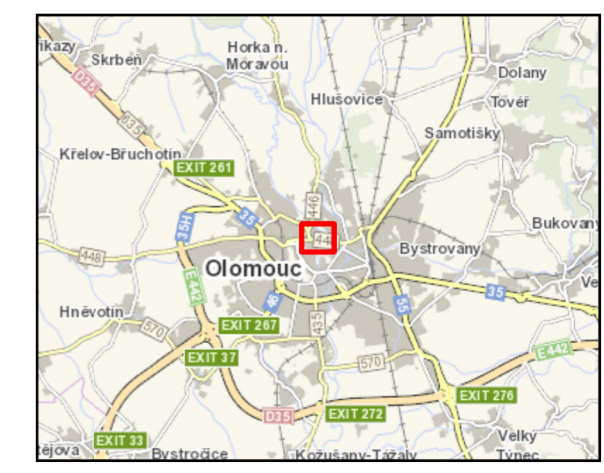
Datum: říjen 2024	Odborný řešitel: Ing. Libor Ládyš
Měřítko: 1:3 000	Graficky zpracoval: Ing. Ondřej Coufal
Formát: A3	

Zpracováno programem ArcGIS Pro
s využitím podkladových dat ŘSD
© EKOLA group, spol. s r.o.
©





VYMEZENÍ KRITICKÝCH MÍST
v okolí hlavních pozemních komunikací
ve vlastnictví Olomouckého kraje



Kritická místa

- Priorita II
- Priorita III
- Řešený úsek komunikace

Mapa č. 2 - Olomouc
Hlavní pozemní komunikace
Olomoucký kraj
Deskriptor L_n

Akce: Akční plán protihlukových opatření pro hlavní pozemní komunikace ve vlastnictví Olomouckého kraje

Objednatel:

SPRÁVA SILNIC
OLOMOUCKÉHO KRAJE

Správa silnic Olomouckého kraje, p. o.
Lipenská 753/120
779 00 Olomouc

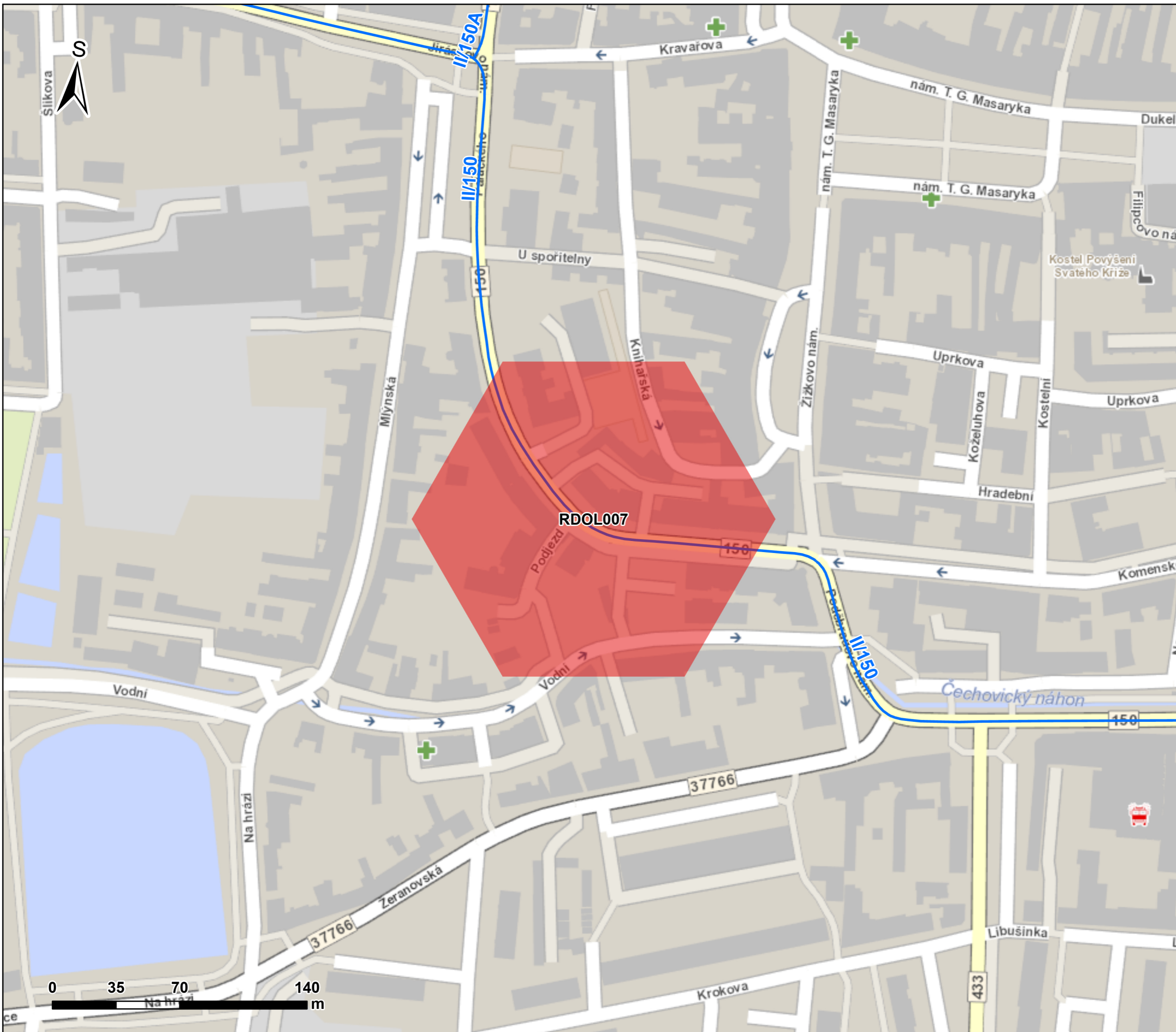
Zpracovatel:

EKOLA
group, spol. s r.o.

EKOLA group, spol. s r.o.
Mistrovská 4
108 00 Praha 10

Datum: říjen 2024	Odborný řešitel: Ing. Libor Ládyš
Měřítko: 1:3 000	Graficky zpracoval: Ing. Ondřej Coufal
Formát: A3	

Zpracováno programem ArcGIS Pro
s využitím podkladových dat ŘSD
© EKOLA group, spol. s r.o.



VYMEZENÍ KRITICKÝCH MÍST
v okolí hlavních pozemních komunikací
ve vlastnictví Olomouckého kraje



Kritická místa

- Priorita I
- Řešený úsek komunikace

Mapa č. 3 - Prostějov
Hlavní pozemní komunikace
Olomoucký kraj
Deskriptor L_n

Akce: Akční plán protihlukových opatření pro hlavní pozemní komunikace ve vlastnictví Olomouckého kraje

Objednatel:

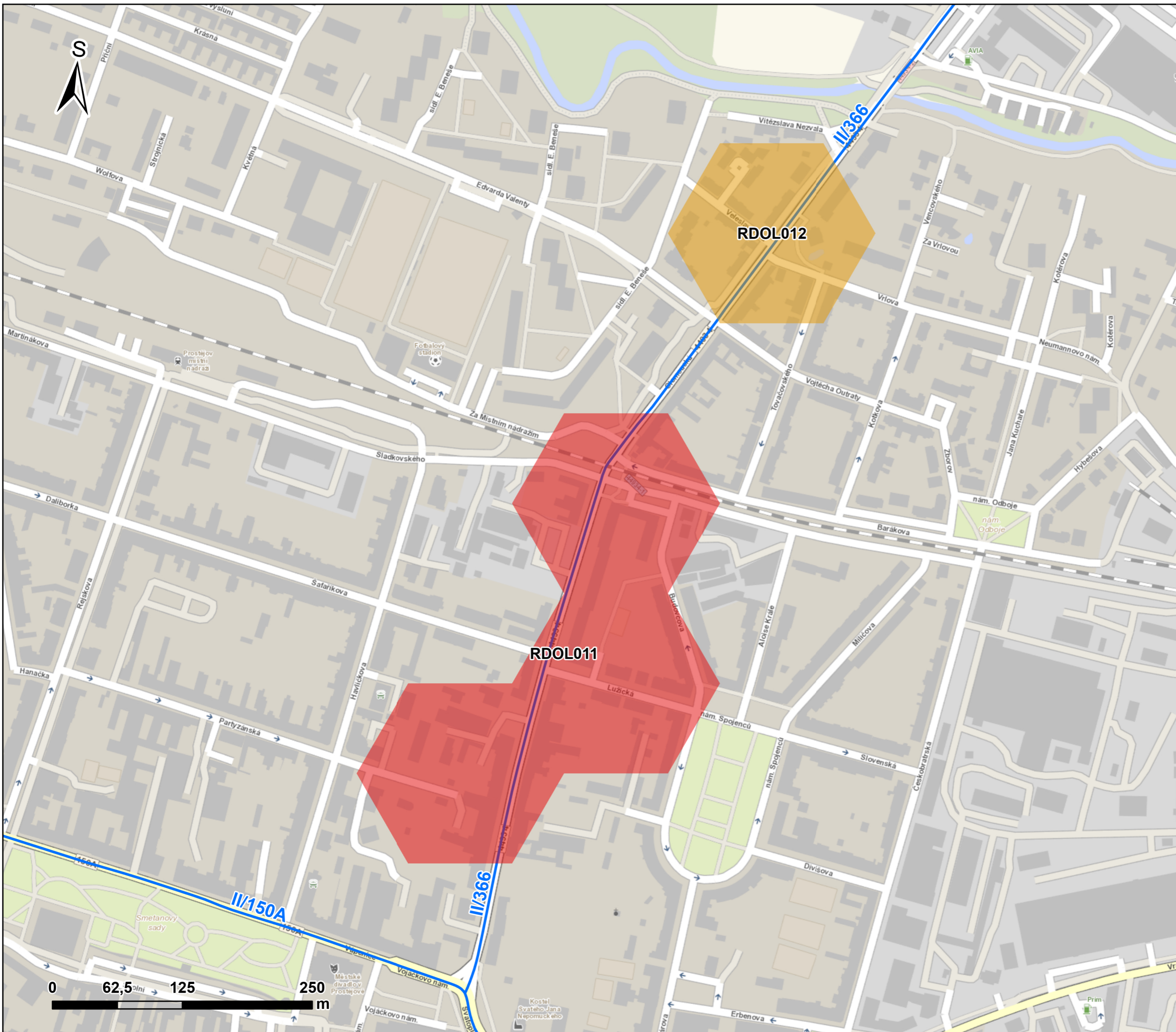
 Správa silnic Olomouckého kraje, p. o.
 Lipenská 753/120
 779 00 Olomouc

Zpracovatel:

 EKOLA group, spol. s r.o.
 Mistrovská 4
 108 00 Praha 10

Datum: říjen 2024	Odborný řešitel: Ing. Libor Ládyš
Měřítko: 1:2 000	Graficky zpracoval: Ing. Ondřej Coufal
Formát: A3	

Zpracováno programem ArcGIS Pro
s využitím podkladových dat ŘSD
© EKOLA group, spol. s r.o.
©



VYMEZENÍ KRITICKÝCH MÍST
v okolí hlavních pozemních komunikací
ve vlastnictví Olomouckého kraje



Kritická místa

- Priorita I
- Priorita II
- Řešený úsek komunikace

Mapa č. 4 - Prostějov
Hlavní pozemní komunikace
Olomoucký kraj
Deskriptor L_n

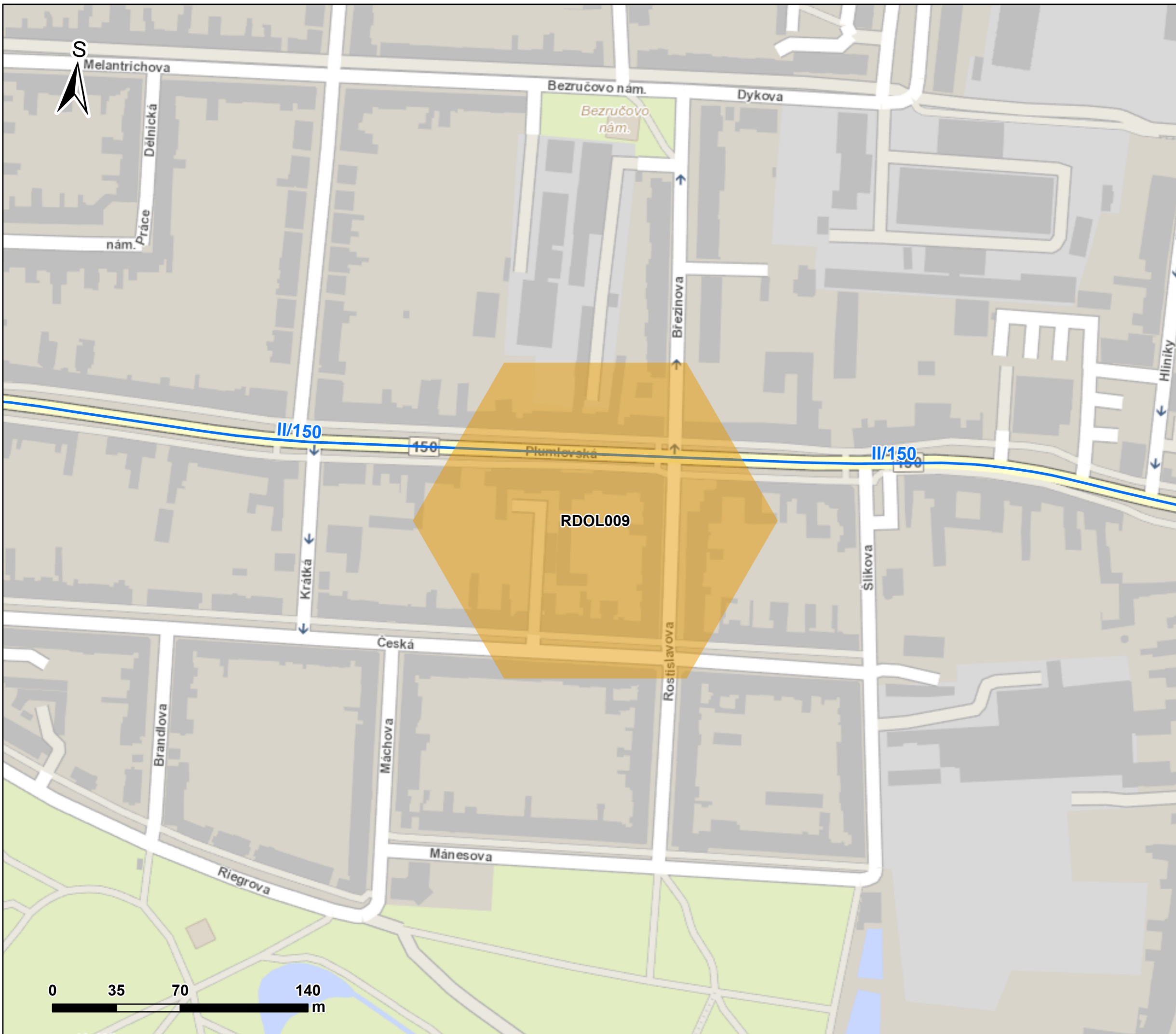
Akce: Akční plán protihlukových opatření pro hlavní pozemní komunikace ve vlastnictví Olomouckého kraje

Objednatel: **SPRÁVA SILNIC OLOMOUCKÉHO KRAJE**
Správa silnic Olomouckého kraje, p. o.
Lipenská 753/120
779 00 Olomouc

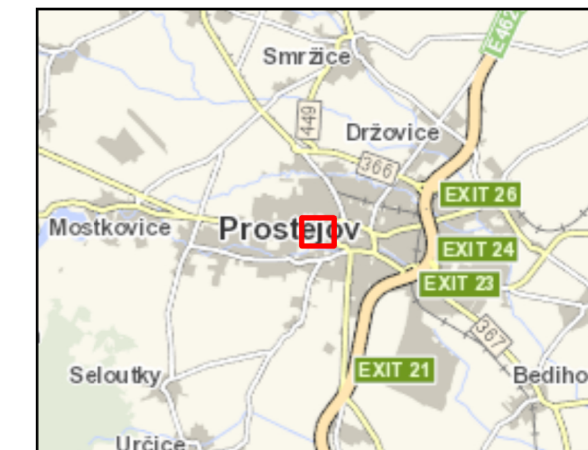
Zpracovatel: **EKOLA group, spol. s r.o.**
EKOLA group, spol. s r.o.
Mistrovská 4
108 00 Praha 10

Datum: říjen 2024	Odborný řešitel: Ing. Libor Ládyš
Měřítko: 1:3 500	Graficky zpracoval: Ing. Ondřej Coufal
Formát: A3	

Zpracováno programem ArcGIS Pro
s využitím podkladových dat ŘSD
© EKOLA group, spol. s r.o.



VYMEZENÍ KRITICKÝCH MÍST
v okolí hlavních pozemních komunikací
ve vlastnictví Olomouckého kraje



Kritická místa

- Priorita II
- Řešený úsek komunikace

Mapa č. 5 - Prostějov
Hlavní pozemní komunikace
Olomoucký kraj
Deskriptor L_n

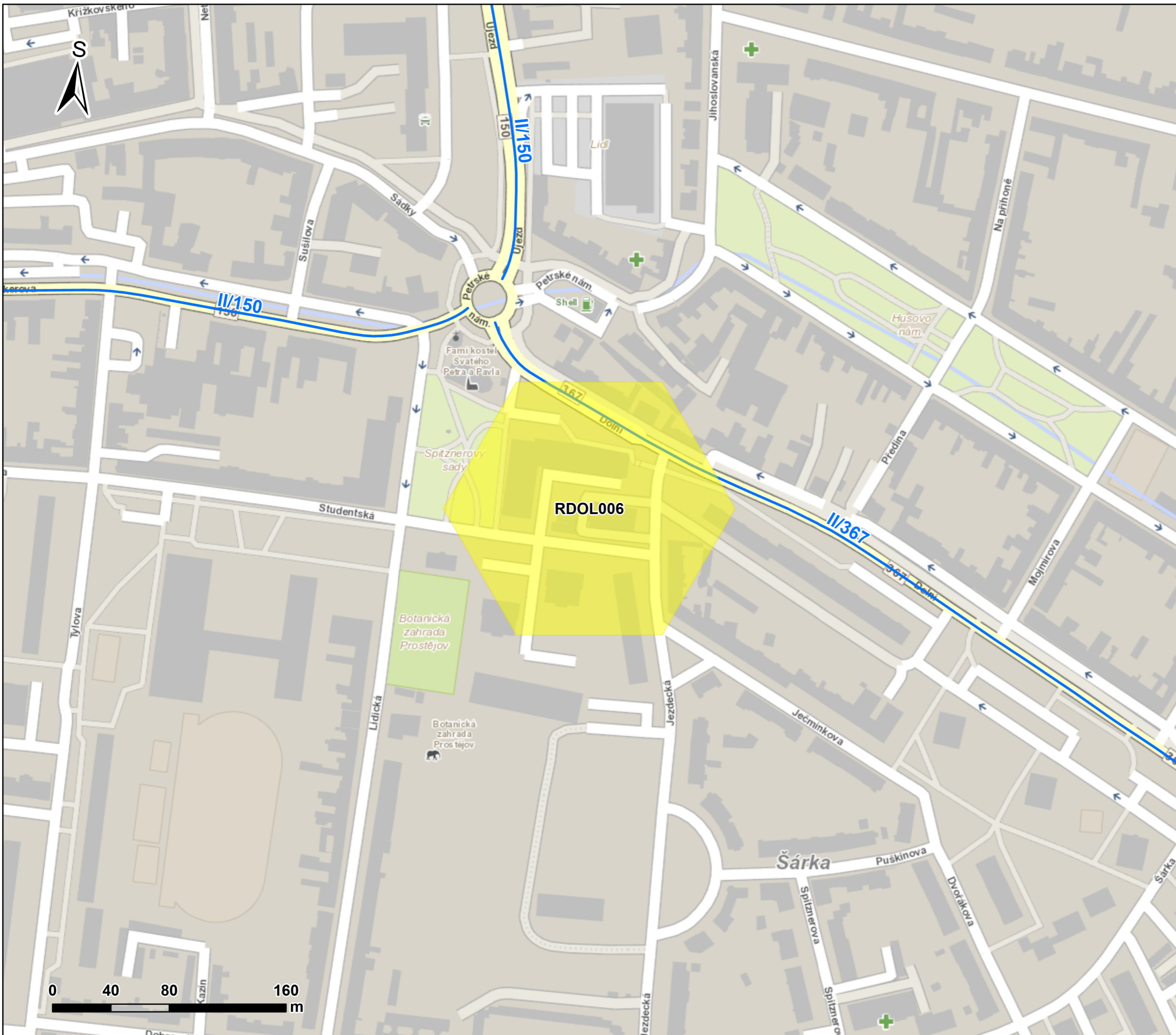
Akce: Akční plán protihlukových opatření pro hlavní pozemní komunikace ve vlastnictví Olomouckého kraje

Objednatel: **SPRÁVA SILNIC OLOMOUCKÉHO KRAJE**
Správa silnic Olomouckého kraje, p. o.
Lipenská 753/120
779 00 Olomouc

Zpracovatel: **EKOLA**
group, spol. s r. o.
EKOLA group, spol. s r. o.
Mistrovská 4
108 00 Praha 10

Datum: říjen 2024	Odborný řešitel: Ing. Libor Ládyš
Měřítko: 1:2 000	Graficky zpracoval: Ing. Ondřej Coufal
Formát: A3	

Zpracováno programem ArcGIS Pro
s využitím podkladových dat ŘSD
© EKOLA group, spol. s r. o.
©



VYMEZENÍ KRITICKÝCH MÍST
v okolí hlavních pozemních komunikací
ve vlastnictví Olomouckého kraje



Kritická místa

- Priorita III
- Řešený úsek komunikace

Mapa č. 6 - Prostějov
Hlavní pozemní komunikace
Olomoucký kraj
Deskriptor L_n

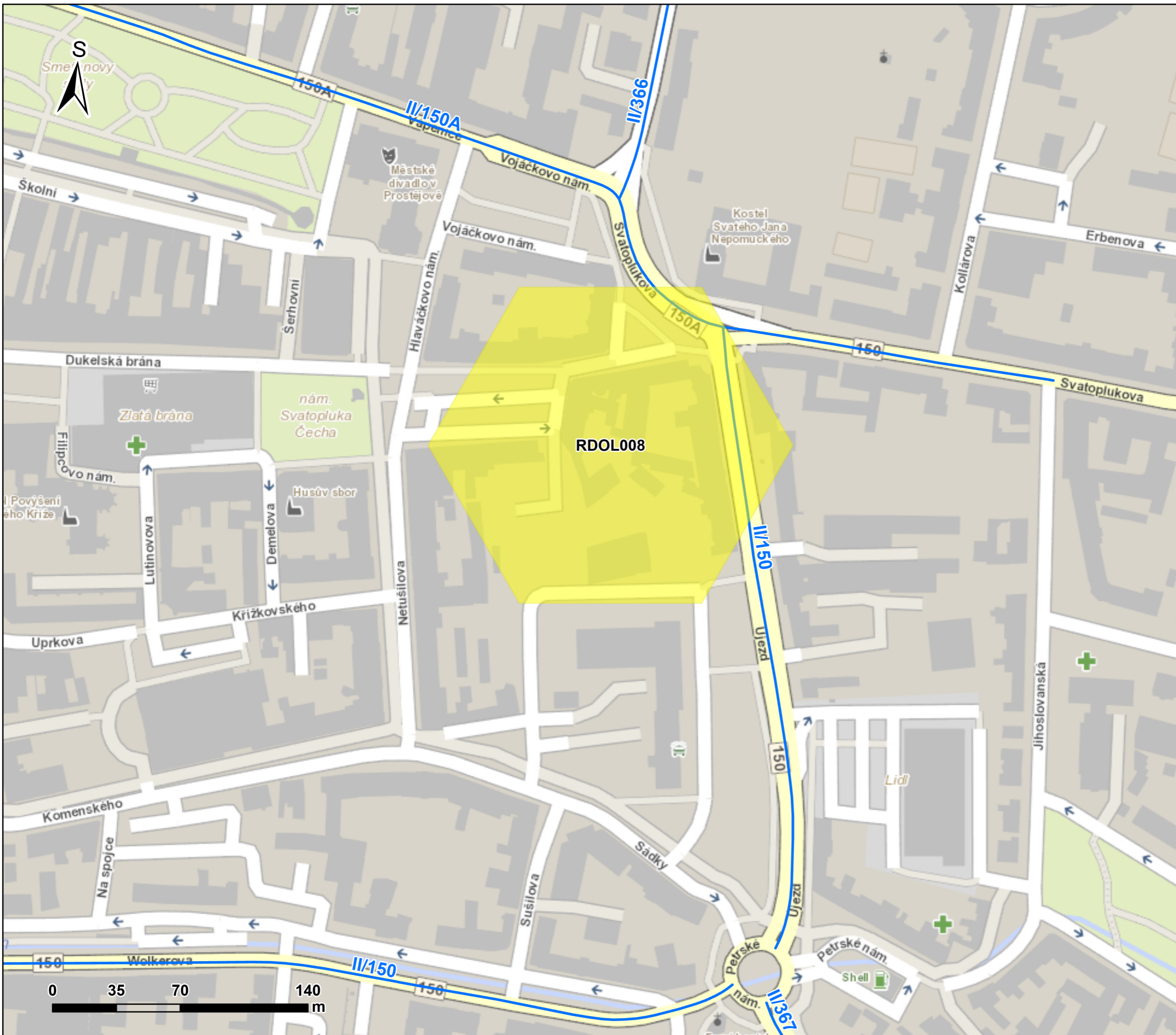
Akce: Akční plán protihlukových opatření pro hlavní pozemní komunikace ve vlastnictví Olomouckého kraje

Objednatel: **SPRÁVA SILNIC OLOMOUCKÉHO KRAJE**
Správa silnic Olomouckého kraje, p. o.
Lipenská 753/120
779 00 Olomouc

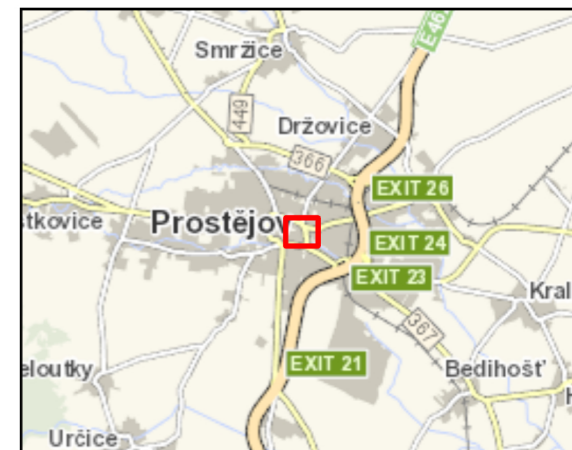
Zpracovatel: **EKOLA**
group, spol. s r.o.
EKOLA group, spol. s r.o.
Mistrovská 4
108 00 Praha 10

Datum: říjen 2024	Odborný řešitel: Ing. Libor Ládyš
Měřítko: 1:2 500	Graficky zpracoval: Ing. Ondřej Coufal
Formát: A3	

Zpracováno programem ArcGIS Pro
s využitím podkladových dat ŘSD
© EKOLA group, spol. s r.o.



VYMEZENÍ KRITICKÝCH MÍST
v okolí hlavních pozemních komunikací
ve vlastnictví Olomouckého kraje



Kritická místa

- Priorita III
- Řešený úsek komunikace

Mapa č. 7 - Prostějov
Hlavní pozemní komunikace
Olomoucký kraj
Deskriptor L_n

Akce: Akční plán protihlukových opatření pro hlavní pozemní komunikace ve vlastnictví Olomouckého kraje

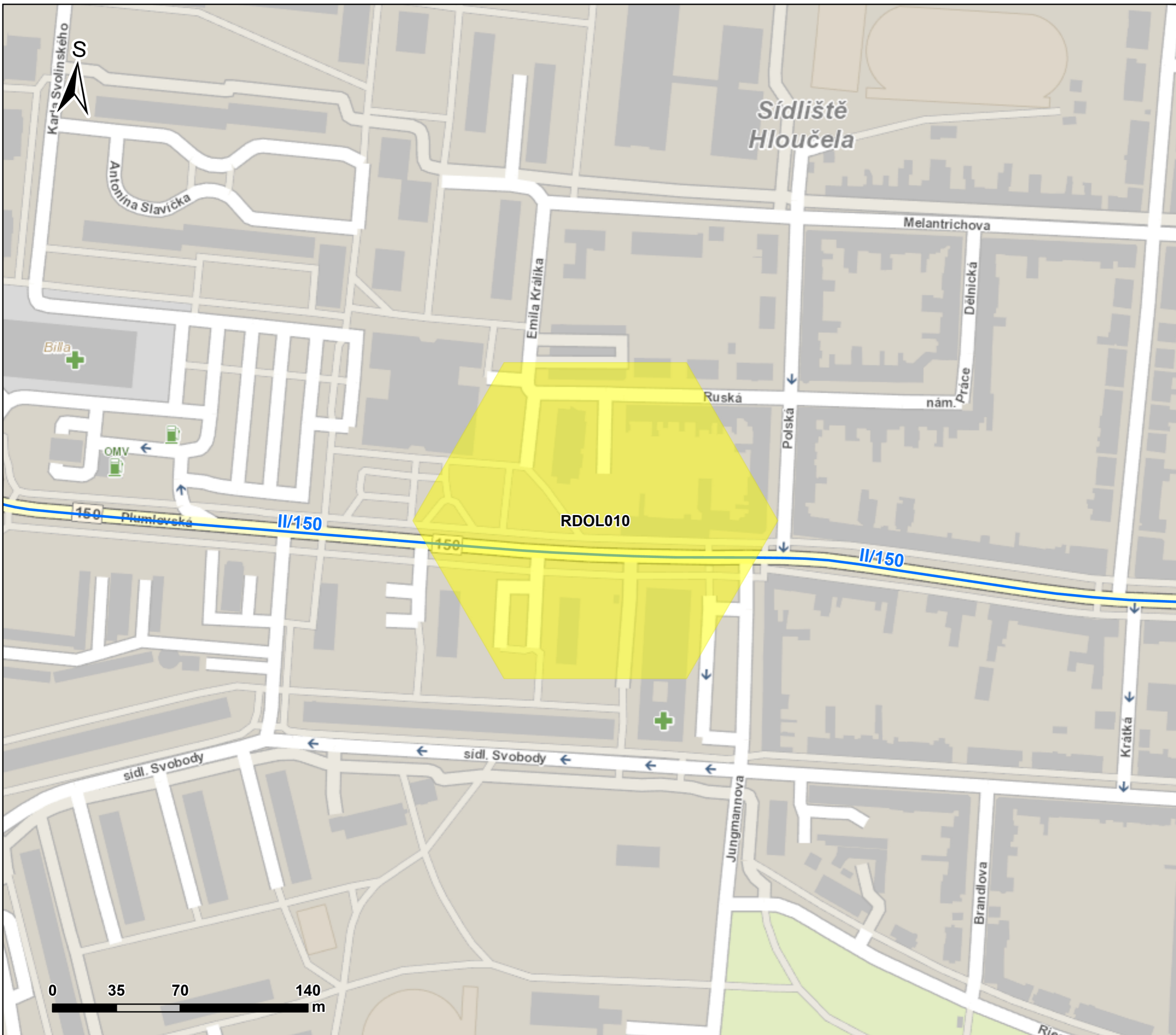
Objednatel: **SPRÁVA SILNIC OLOMOUCKÉHO KRAJE**
Správa silnic Olomouckého kraje, p. o.
Lipenská 753/120
779 00 Olomouc

Zpracovatel: **EKOLA**
group, spol. s r.o.
EKOLA group, spol. s r.o.
Mistrovská 4
108 00 Praha 10

Datum: říjen 2024	Odborný řešitel: Ing. Libor Ládyš
Měřítko: 1:2 000	Graficky zpracoval: Ing. Ondřej Coufal
Formát: A3	

Zpracováno programem ArcGIS Pro
s využitím podkladových dat ŘSD
© EKOLA group, spol. s r.o.
©





VYMEZENÍ KRITICKÝCH MÍST
v okolí hlavních pozemních komunikací
ve vlastnictví Olomouckého kraje



Kritická místa

- Priorita III
- Řešený úsek komunikace

Mapa č. 8 - Prostějov
Hlavní pozemní komunikace
Olomoucký kraj
Deskriptor L_n

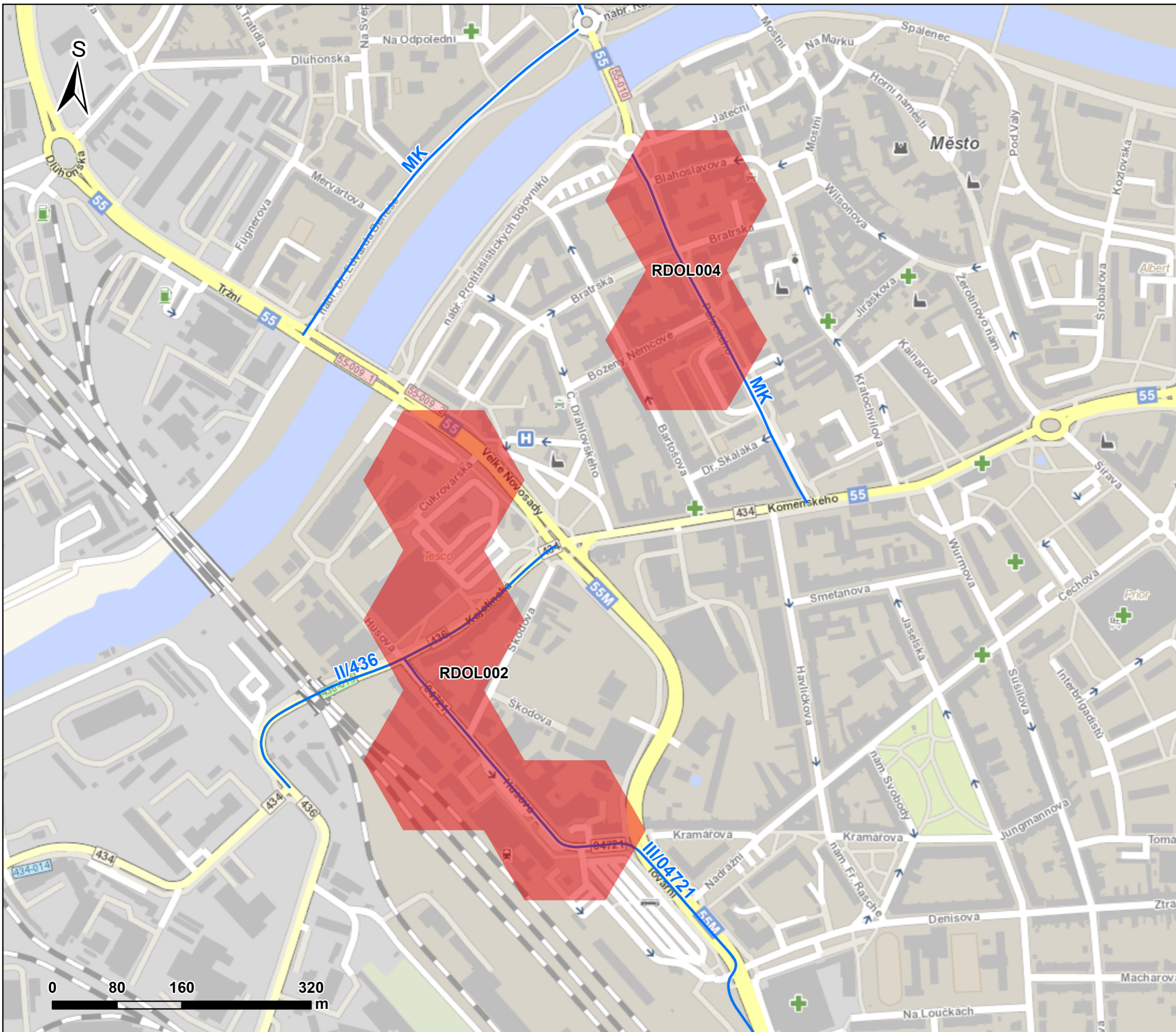
Akce: Akční plán protihlukových opatření pro hlavní pozemní komunikace ve vlastnictví Olomouckého kraje

Objednatel: **SPRÁVA SILNIC OLOMOUCKÉHO KRAJE**
Správa silnic Olomouckého kraje, p. o.
Lipenská 753/120
779 00 Olomouc

Zpracovatel: **EKOLA** group, spol. s r.o.
Mistrovská 4
108 00 Praha 10

Datum: říjen 2024	Odborný řešitel: Ing. Libor Ládyš
Měřítko: 1:2 000	Graficky zpracoval: Ing. Ondřej Coufal
Formát: A3	

Zpracováno programem ArcGIS Pro s využitím podkladových dat ŘSD
© EKOLA group, spol. s r.o.



VYMEZENÍ KRITICKÝCH MÍST
v okolí hlavních pozemních komunikací
ve vlastnictví Olomouckého kraje




Kritická místa

- Priorita I
- Řešený úsek komunikace

Mapa č. 9 - Prerov
Hlavní pozemní komunikace
Olomoucký kraj
Deskriptor L_n

Akce: Akční plán protihlukových opatření pro hlavní pozemní komunikace ve vlastnictví Olomouckého kraje

Objednatel:

 Správa silnic Olomouckého kraje, p. o.
 Lipenská 753/120
 779 00 Olomouc

Zpracovatel:

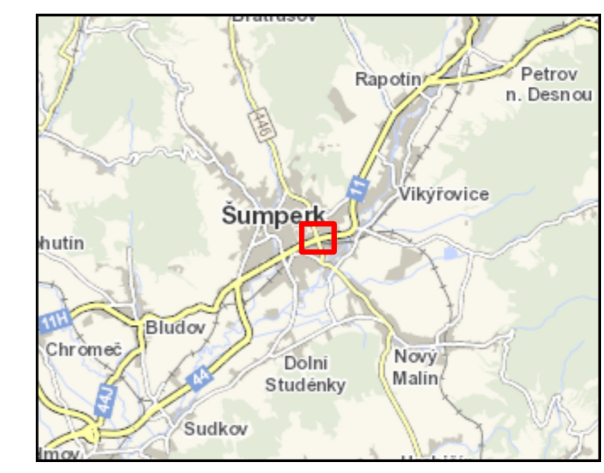
 EKOLA group, spol. s r.o.
 Mistrovská 4
 108 00 Praha 10

Datum: říjen 2024	Odborný řešitel: Ing. Libor Ládyš
Měřítko: 1:4 500	Graficky zpracoval: Ing. Ondřej Coufal
Formát: A3	

Zpracováno programem ArcGIS Pro
s využitím podkladových dat ŘSD
© EKOLA group, spol. s r.o.



VYMEZENÍ KRITICKÝCH MÍST
v okolí hlavních pozemních komunikací
ve vlastnictví Olomouckého kraje



Kritická místa

- Priorita III
- Řešený úsek komunikace

Mapa č. 10 - Šumperk
Hlavní pozemní komunikace
Olomoucký kraj
Deskriptor L_n

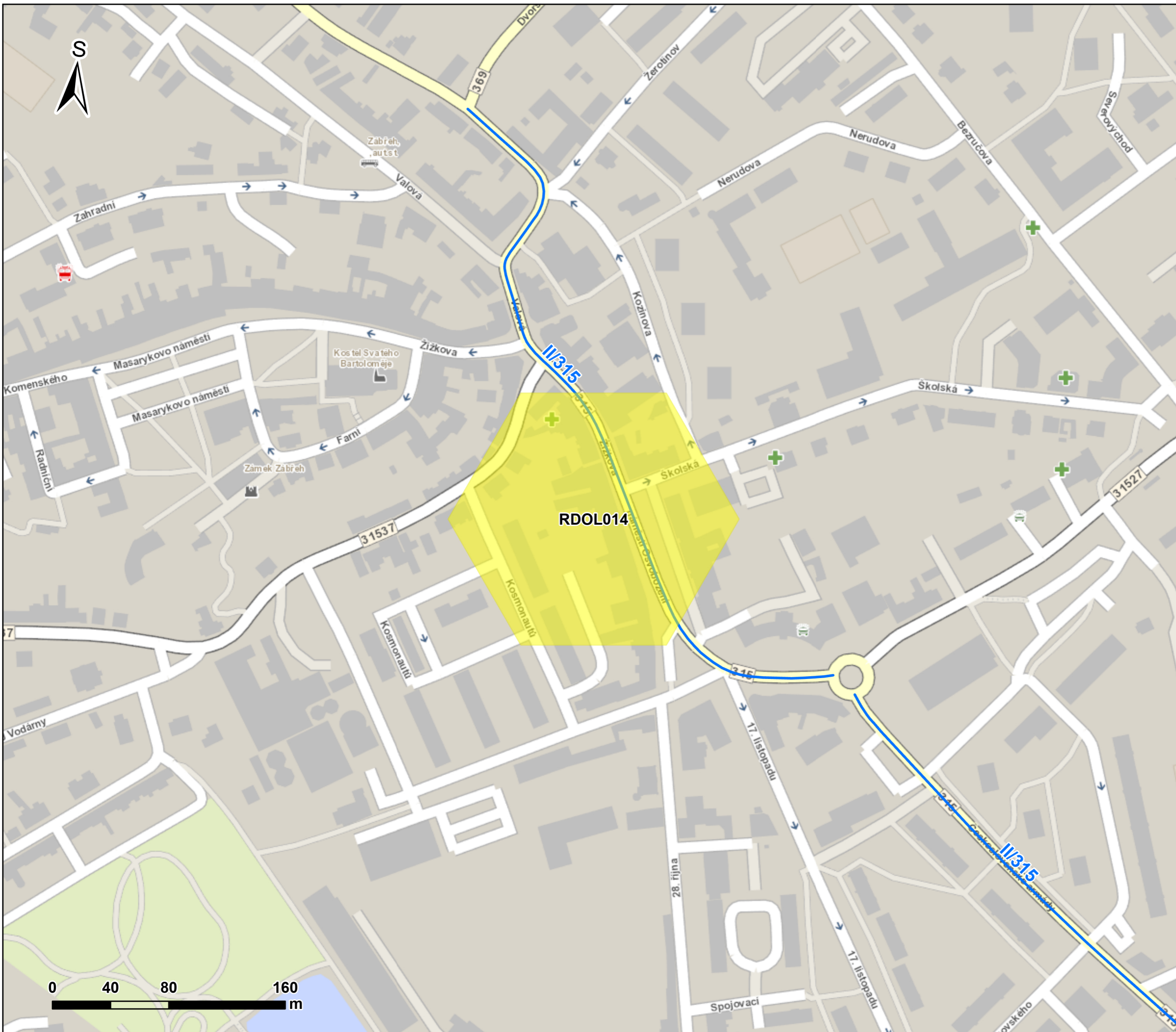
Akce: Akční plán protihlukových opatření pro hlavní pozemní komunikace ve vlastnictví Olomouckého kraje

Objednatel: **SPRÁVA SILNIC OLOMOUCKÉHO KRAJE**
Správa silnic Olomouckého kraje, p. o.
Lipenská 753/120
779 00 Olomouc

Zpracovatel: **EKOLA**
group, spol. s r.o.
EKOLA group, spol. s r.o.
Mistrovská 4
108 00 Praha 10

Datum: říjen 2024	Odborný řešitel: Ing. Libor Ládyš
Měřítko: 1:2 500	Graficky zpracoval: Ing. Ondřej Coufal
Formát: A3	

Zpracováno programem ArcGIS Pro
s využitím podkladových dat ŘSD
© EKOLA group, spol. s r.o.
©



VYMEZENÍ KRITICKÝCH MÍST
v okolí hlavních pozemních komunikací
ve vlastnictví Olomouckého kraje




Kritická místa

- Priorita III
- Řešený úsek komunikace

Mapa č. 11 - Zábřeh
Hlavní pozemní komunikace
Olomoucký kraj
Deskriptor L_n

Akce: Akční plán protihlukových opatření pro hlavní pozemní komunikace ve vlastnictví Olomouckého kraje

Objednatel:

 Správa silnic Olomouckého kraje, p. o.
 Lipenská 753/120
 779 00 Olomouc

Zpracovatel:

 EKOLA group, spol. s r.o.
 Mistrovská 4
 108 00 Praha 10

Datum: říjen 2024	Odborný řešitel: Ing. Libor Ládyš
Měřítko: 1:2 500	Graficky zpracoval: Ing. Ondřej Coufal
Formát: A3	

Zpracováno programem ArcGIS Pro
s využitím podkladových dat ŘSD
© EKOLA group, spol. s r.o.
©