

# Výdej dat projektant

**Mgr. Libuše Dobrá**

Oddělení územního plánování a stavebního řádu, Odbor strategického rozvoje kraje, územního plánování  
a stavebního řádu

Krajský úřad Olomouckého kraje

[l.dobra@kr-olomoucky.cz](mailto:l.dobra@kr-olomoucky.cz), 585 508651

## Územně analytické podklady

Územní plány

Územně analytické podklady

Zásady územního rozvoje

Územní studie

Územně analytické podklady obcí a kraje

Dokumenty úplné aktualizace územně analytických podkladů obcí a kraje ve formátu pdf (textová část včetně rozboru udržitelného rozvoje území, výkresová část).

Mapový portál

Průběžně aktualizované výkresy ÚAP obcí a kraje, koordinační výkres z ÚP a ZÚR, účelová katastrální mapa včetně vyhledávání parcel, ortofoto a další mapové podklady.

Evidence údajů o území

Poskytované údaje o území (seznamy příjmů, pasportů, poskytovatelů) vyhledávání, třídění, informace o stavu zpracování, dokumentace k datovému modelu územně analytických podkladů.

Výdej dat

Výdej dat územně analytických podkladů obcí, kraje (nadměstních dat), dat zásad územního rozvoje a účelové katastrální mapy.



## Územně analytické podklady » Evidence výdejů dat

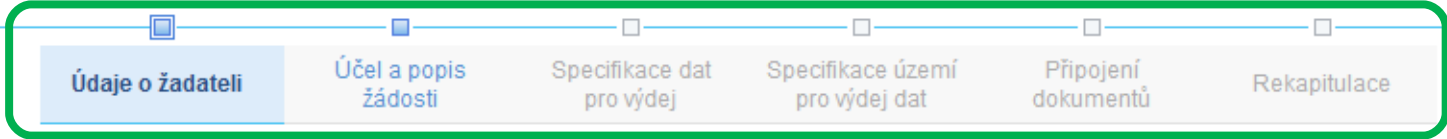
Územní plány

Územně analytické podklady

Zásady územního rozvoje

Územní studie

- ▶  Registrace nové žádosti o výdej
- ▶  Seznam žádostí o výdej



Název organizace	Projektant pokusný
IČO organizace	02123262
Adresa organizace	
Jméno projektanta	Projektant
Příjmení projektanta	Pokusný
Titul projektanta	
Autorizace projektanta	
Kontaktní email projektanta	sztwiorokovae@gmail.com

**Upravit žadatele**

Upravit žadatele

Organizace/Právnícká osoba \* Projektant pokusný  
Přidat novou organizaci/právníckou osobu

IČO právnické osoby, organizace \* 02123262

Adresa právnické osoby, organizace \*

Jméno projektanta \* Projektant

Příjmení projektanta \* Pokusný

Titul projektanta

Autorizace projektanta

Kontaktní e-mail projektanta sztwiorokovae@gmail.com

\* Označuje povinné pole

< Předchozí **Následující** >

Dokončit Zpět

Údaje o žadateli	Účel a popis žádosti	Specifikace dat pro výdej	Specifikace území pro výdej dat	Připojení dokumentů	Rekapitulace
Účel žádosti	*	<input type="text"/>			
Popis žádosti	*	<input type="text"/>			
Mailová adresa pro komunikaci	*	<input type="text" value="sztwiorokovae@gmail.com"/>			

\* Označuje povinné pole

[< Předchozí](#)  
 [Následující >](#)  
 [Dokončit](#)  
 [Zpět](#)

Účel žádosti:

Územní plán

Územní studie

ÚAP

Technická mapa

Jiná ÚPD

Jiný účel

Popis žádosti:

- smlouva na ÚP

## Data

\* je nutné vybrat alespoň jeden typ dat

Vektorová data ÚAP Jen ZÚR 

Formát vydaných vektorových dat

-

Jen nadmístní data (včetně ZÚR) 

Výdej dat k datu

- 
- Data k aktuálnímu datu
- 
- 
- Data k datu v minulosti

## Detailní specifikace rozsahu vektorových dat

Výběr typů prvků DM pro specifikaci rozsahu dat

Všechny typy prvků DM

Vybrat poskytovatele

Seznam vybraných poskytovatelů dat

Všichni Poskytovatelé dat

Nebudete vybírat  
dostanete všeSeznam nezpracovaných dat Účelová katastrální mapa Surová data (původní formát) Data ÚKM k 1.7.2014, vrstva  
obsahuje data ÚKM, DKM a  
KM-D.

## Dokumenty (pdf)

ZÚR ÚAP obcí ÚAP kraje 

kraj

## Výběr typů prvků DM pro specifikaci rozsahu dat

Vybrat Name

<input type="checkbox"/>	+ 01 Vymezení a využití území
<input type="checkbox"/>	- 02 Příroda a krajina
<input type="checkbox"/>	+ KRJH Krajinné hodnoty
<input type="checkbox"/>	+ MEZO Mezinárodní ochrana
<input type="checkbox"/>	+ OOPK obecná ochrana přírody a krajiny
<input type="checkbox"/>	- USES USES
<input type="checkbox"/>	Biochora (plocha)
<input type="checkbox"/>	Bioregion (plocha)
<input type="checkbox"/>	Interakční prvek (linie)
<input type="checkbox"/>	Interakční prvek (plocha)
<input type="checkbox"/>	Ochranná zóna nadregionálního biokoridoru (plocha)
<input type="checkbox"/>	ÚSES podklady (plocha)
<input type="checkbox"/>	ÚSES ÚP (plocha)
<input type="checkbox"/>	ÚSES ZÚR (linie)

## Výběr poskytovatelů

Zkratka a název  Pořizovatel  [Vyhledat](#) [Zrušit filtr](#)

Počet položek   1-25 z 615

[Vybrat vše](#) | [Nevybrat nic](#)

Vybrat	Zkratka poskytovatele	IČO	Název poskytovatele	Adresa poskytovatele	Oprávněná osoba Kontakt
<input type="checkbox"/>	EON	25733591	E.ON Česká republika, s.r.o.	F. A. Gerstnera 2151/6, České Budějovice, 370 49	Ing. Radka Daňková, technik dokumentace NN, VN; Ing. Jiří Sulek, vedoucí technické evidence a dok. 545 141 710, radka.dankova@eon.cz; 387 863 223; jiri.sulek@eon.cz;
<input type="checkbox"/>	CSU	00025593	Český statistický úřad - Krajská správa ČSÚ v Olomouci	Jeremenkova 42, 772 11 Olomouc	Ing. Jarmila Benešová, vedoucí oddělení informačních služeb 585 731 516, jarmila.benesova@czso.cz
<input type="checkbox"/>	CEPRO	60193531	ČEPRO, a.s.	Dělnická 12, č.p. 213, Praha 7, 170 00	Mgr. Jan Duspěva, generální ředitel, předseda představenstva Ing. Helena Hostková, finanční ředitelka 221 968 228, josef.chudy@ceproas.cz
<input type="checkbox"/>	PM	708900	Povodí Moravy, s.p.	Dřevařská 11, Brno, 601 75	Pavel Bíza, vedoucí útvaru správy povodí 541 637 308, biza@pmo.cz
<input type="checkbox"/>	CEPS	25702556	ČEPS, a.s.	Elektrárenská 774/2, Praha 10, 101 52	Ing. Stanislav Votruba, ředitel sekce správa energet. majetku, Ing. Andrew Gayo Kasembe vedoucí odb.

OK Zavřít

Údaje o žadateli

Účel a popis  
žálosti

Specifikace dat  
pro výdej

Specifikace  
území pro výdej  
dat

Připojení  
dokumentů

Rekapitulace

## Zadání území pro výdej dat

Výběr z administrativních území

### Seznam vybraných území

id	Popis	Typ území
589292	Bohuslavice	OBEC

Zakreslit polygon území

Připojit soubor s hranicí (shp, dgn)

### Seznam souborů s hranicí

Název souboru

—

\* je nutné použít právě jeden způsob zadání území  
\*\* je nutné vybrat souvislé území v rámci stejných územních jednotek

### Výběr území

Vybrat vše | Nevybrat nic | Rozbalit vše | Sbalit vše

Vybrat Území

<input type="checkbox"/>	✚ KRAJ: Olomoucký kraj
<input type="checkbox"/>	✚ ORP: Hranice
<input type="checkbox"/>	✚ ORP: Jeseník
<input type="checkbox"/>	✚ ORP: Konice
<input checked="" type="checkbox"/>	✚ OBEC: Bohuslavice
<input type="checkbox"/>	✚ OBEC: Brodek u Konice
<input type="checkbox"/>	✚ OBEC: Březsko
<input type="checkbox"/>	✚ OBEC: Budětsko

Přesah zadaného území

- 0 m (dle zadané hranice)
- 500 m (zadané hranice + 500m)
- 10 km (výhled širších vztahů)

Data nejsou ořezávána a jsou vydávána v celém rozsahu, pokud se zadaného území dotýkají.

Doplňující informace k zadanému území

Podle administrativních území

Doporučení – žádat o každou obec samostatně, nebo jen v rámci ORP

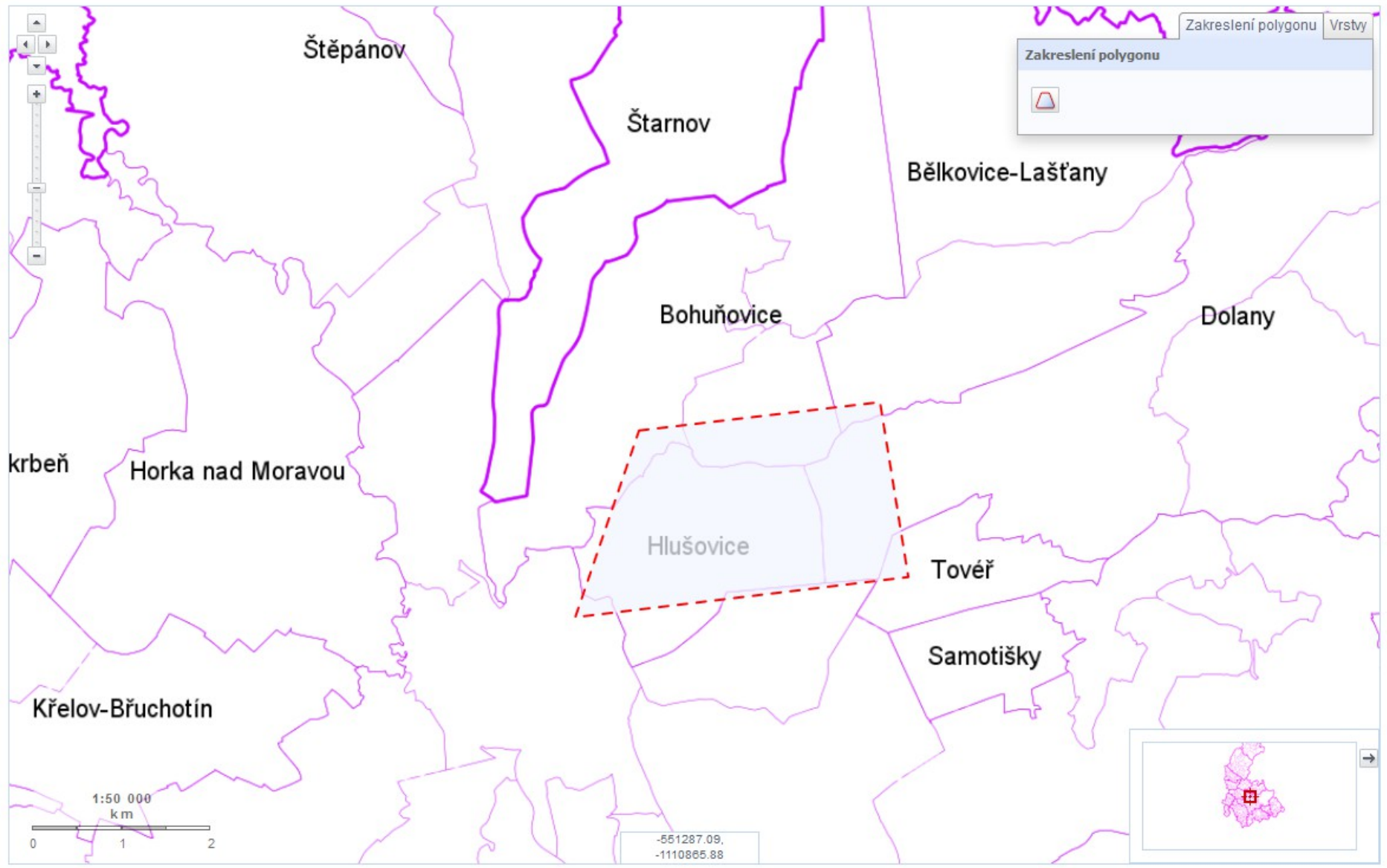
< Předchozí

Následující >

Dokončit

Zpět

# Zakreslení polygonu území



Zakreslení polygonu Vrstvy

Zakreslení polygonu



Údaje o žadateli

Účel a popis  
žádosti

Specifikace dat  
pro výdej

Specifikace území  
pro výdej dat

**Připojení  
dokumentů**

Rekapitulace

Připojit soubor

Seznam

Název souboru

—

## Připojení souborů



Přidat soubory

\* Označuje povinné pole

**Smlouvu, žádost, dopis**

OK

Zavřít

[Přidat soubor](#)

[Následující >](#)

[Dokončit](#)

[Zpět](#)

[Mapový portál](#)

[Nápověda](#)

[IOP - KVALITA ŽIVOTA](#)



**Olomoucký kraj**

## Údaje o žadateli

Název organizace	Projektant pokusný
IČO organizace	02123262
Adresa organizace	..:
Jméno projektanta	Projektant Pokusný
Autorizace	
Kontaktní email	sztwiorokovae@gmail.com

## Účel a popis žádosti

Druh účelu žádosti	Jiná ÚPD
Popis žádosti	test

## Specifikace dat pro výdej

## Data

Vektorová data ÚAP	<input checked="" type="checkbox"/>	Formát vydaných vektorových dat	DGN v8
Jen ZÚR	<input type="checkbox"/>	Výdej dat k datu	Data k aktuálnímu datu
Jen nadmístní data (včetně ZÚR)	<input type="checkbox"/>	Datum v minulosti	
Seznam nezpracovaných dat	<input type="checkbox"/>	Účelová katastrální mapa	<input type="checkbox"/>
Surová data (původní formát)	<input type="checkbox"/>		

## Seznam vybraných poskytovatelů dat

Všichni Poskytovatelé dat

## Seznam typů prvků DM pro specifikaci rozsahu dat

Všechny typy prvků DM



## Dokumenty (pdf)

ÚAP obcí

ZÚR

ÚAP kraje

## Specifikace území pro výdej dat

### Seznam vybraných území

id	Popis	Typ území
----	-------	-----------

—

### Souřadnice zakresleného polygonu:

POLYGON((-545400.10 -1115549.01,-542701.35 -1115231.51,-542383.85 -1117189.43,-546114.48 -1117639.22,-545400.10 -1115549.01))

### Seznam souborů s hranicí

Název souboru

—

Přesah zadaného území

0 m (dle zadané hranice)

Upřesnění popisu území

Podle zadaného polygonu

...

## Připojené dokumenty

Název souboru

—

< Předchozí

Následující >


**Dokončit**


Zpět

Co se stane?

- Žadatelé a schvalovatelé dostanou email

✓ Žádost s ID = 1387 byla úspěšně registrována

▶  Registrace nové Žádosti o výdej

▶  Seznam Žádostí o výdej

Územně analytické podklady » Evidence výdejů da » Seznam žádostí o výdej

Územní plány

Územně analytické podklady

Zásady územního rozvoje

Územní studie

Žadatel

Účel žádosti

Stav žádosti

Zapsáno od - do

Rozšířený filtr

**Vyhledat** Zrušit filtr

 Export

ID	Žadatel	Stav žádosti	Účel žádosti	Územní lokalizace	Datum zapsání	ÚAP	ÚKM
1387	Projektant pokusný	Nová	Jiná ÚPD	Podle zadaného polygonu	21.4.2015	<input checked="" type="checkbox"/>	<input type="checkbox"/>

## Základní údaje

Identifikátor žádosti	1387
Stav žádosti	Nová
Účel žádosti	Jiná ÚPD
Datum registrace žádosti	21.4.2015
Žádost zapsal uživatel	Projektant Pokusný
Datum stažení (převzetí) dat	
Objem vydaných dat	
Popis žádosti	test
Poznámka	

## Údaje o žadateli

Název organizace	Projektant pokusný
IČO organizace	02123262
Jméno projektanta	Projektant Pokusný
Kontaktní email	sztwiorokovae@gmail.com

## Specifikace dat

Výdej vektorových dat ÚAP	<input checked="" type="checkbox"/>
Formát vektorových dat	DGN v8
Jen data ZÚR	<input type="checkbox"/>
Jen nadmístní data	<input checked="" type="checkbox"/>
Výdej dat ÚKM	<input type="checkbox"/>
Výdej seznamu nezpracovaných příjmů	<input type="checkbox"/>
Výdej surových dat zpracovaných příjmů	<input type="checkbox"/>
Výdej výkresů ÚAP obcí	<input type="checkbox"/>
Výdej výkresů ÚAP kraje	<input type="checkbox"/>
Výdej výkresů ÚAP ZÚR	<input type="checkbox"/>

## Specifikace území

Územní lokalizace	Podle zadaného polygonu
Velikost obalové zóny	0 m (dle zadané hranice)

## Výdej dat k datu

Výdej dat k datu	K aktuálnímu datu
------------------	-------------------

### Vyjádření k žádosti

Provedené činnosti   Seznam požadovaných poskytovatelů   Seznam požadovaných území   Seznam požadovaných prvků   Připojené soubory

ID	Poživatel	Vyjádření pořizovatele k žádosti	Protokol pořizovatele	Souhlas žadatele s před. protokolem	Protokol žadatele	Souhlas pořizovatele s výdejem	Spisová značka
1338	KÚOK		<a href="#">stáhnout</a>				

# email o schválení

## Žádost o výdej dat: 1387

[Upravit žádost o výdej dat](#) | [Stáhnout data žádosti](#) | [Nová žádost dle vzoru](#)

[Odsouhlasit předávací protokol](#)

### Základní údaje

Identifikátor žádosti 1387

### Specifikace dat

Výdej vektorových dat ÚAP

2

## Souhlas žadatele s předávacím protokolem

Požizovatel	Protokol požizovatele	Souhlas s před. protokolem	Doplňující text k odsouhlasení	Protokol žadatele
KÚOK	stáhnout	<input type="radio"/> Ano <input type="radio"/> Ne <input checked="" type="radio"/> Nerozhodnuto	<input type="text"/>	<a href="#">Připojit protokol</a>

protokol požizovatele:  
stáhnout  
vytisknout  
podepsat  
naskenovat

1

[Vyjádření k žádosti](#)

[Provedené činnosti](#)

[Seznam požadovaných poskytovatelů](#)

[Seznam požadovaných území](#)

[Seznam požadovaných prvků](#)

[Připojené soubory](#)

ID	Požizovatel	Vyjádření požizovatele k žádosti	Protokol požizovatele	Souhlas žadatele s před. protokolem	Protokol žadatele	Souhlas požizovatele s výdejem	Spisová značka
1338	KÚOK	Schváleno	stáhnout				

zamítnuto

email o připojení předávacího protokolu dostane pořizovatel  
do druhého dne jsou vygenerována data

**Vyjádření k žádosti**

Provedené činnosti

Seznam požadovaných poskytovatelů

Seznam požadovaných území

Seznam požadovaných prvků

Připojené soubory

ID	Pořizovatel	Vyjádření pořizovatele k žádosti	Protokol pořizovatele	Souhlas žadatele s před. protokolem	Protokol žadatele	Souhlas pořizovatele s výdejem	Spisová značka
1338	KÚOK	Schváleno	<a href="#">stáhnout</a>	Ano	<a href="#">stáhnout</a>		

pořizovatel odsouhlasí **výdej** (zkontroluje PP)

email žadateli s informací o připravených datech

V detailu žádosti lze opakovaně data stáhnout pod tímto odkazem:

Žádost o výdej dat: 1387

[Upravit žádost o výdej dat](#)

[Stáhnout data žádosti](#)

[Nová žádost dle vzoru](#)

# Co dostanete?

data\_1235.zip

Data

data\_UAP\_1235.zip (data uložena dle DM)

data\_UKM\_1235.zip (budou-li požadována)

stav naplnění datového uložení (xls a pdf)

Hranice (pokud byste zadávali polygon)

Protokol

protokol\_1235\_2.pdf (vámi naskenovaný dokument)

TTF

soubory ttf pro symboliku CAD

info\_text\_vydana\_data.txt

## Stav plnění datového modelu – výpis pasportů pro aktuální data

Datum vytvoření: 11.3.2015

Feature_id Pořizovatel	Název feature Poskytovatel	Téma Pasport ID	Subtéma Datum zprac.	Jevy vyhlášky Název pasportu
ft_01_ADM_hranicni_prechod_b	Hraniční přechod (bod)	01 Vymezení a využití území	ADM administrativní členění území	105A
KÚOK	Správa železniční a dopravní cesty, státní organizace	8668	5.12.2014	jevy 67, 68, 69, 70, 71, 72, 73, 74, 75, 78, 79, 80, 81, 82, 85, 93, 94, 95, 97, 98, 105, 110, 111,
KÚOK	KÚOK - odbor strategického rozvoje	609		ZUR 2008
ft_01_MKRM_mas_p	Místní akční skupina (plocha)	01 Vymezení a využití území	MKRM MKR a MAS	
KÚOK	KÚOK - odbor strategického rozvoje	3424		Mikroregion a MAS
ft_01_MKRM_mikroregion_p	Mikroregion (plocha)	01 Vymezení a využití území	MKRM MKR a MAS	
KÚOK	KÚOK - odbor strategického rozvoje	3424		Mikroregion a MAS
ft_01_REKP_rekr_kraj_celek_p	Rekreační krajinný celek (plocha)	01 Vymezení a využití území	REKP rekreační potenciál území	15B



Informace o struktuře předaných dat:  
=====

Data požadovaná v rámci žádosti o výdej dat se předávají ve finálním .ZIP souboru resp. tento .ZIP soubor lze stáhnout prostřednictvím uživatelského prostředí aplikace Evidence výdejů na portále DMVS.  
Ve výstupním ZIP balíčku nejsou obsaženy datové soubory, které neobsahují žádná data v požadované oblasti a datové soubory, o něž nebylo požádáno při registraci žádosti.

Po rozbalení .ZIP balíčku mohou být obsaženy tyto adresářové složky:

Data - zde jsou uloženy další .ZIP balíčky obsahující vlastní data ÚAP a ÚKM.

Data\_UAP\_xxxx.zip

V balíčku jsou obsažena požadovaná data ÚAP v adresářové struktuře odpovídající tématům a subtématům datového modelu projektu DMVS Olomouc pro data ÚAP.

xxxx je identifikátor žádosti.

Popis datového modelu naleznete pod odkazem:

<http://uap.kr-olomoucky.cz/dokumenty/datovy-model>

Data\_UKM\_xxxx.zip

V balíčku jsou obsažena požadovaná data ÚKM členěná do souborů podle feature typů definovaných v datovém modelu projektu DMVS Olomouc pro ÚKM.

xxxx je identifikátor žádosti.

Hranice - v případě, že vymezení požadovaného území v dané žádosti bylo uskutečněno připojením souborů, pak jsou v této složce uloženy tyto soubory

Protokol - složka obsahuje předávací protokoly, které byly součástí vyjádřování a potvrzování žádosti a případně další dokumenty připojené při registraci žádosti

TTF - složka, která je ve výstupním balíčku pouze v případě, že formát vydávaných dat je DGN.

Pak jsou zde uloženy "truetype" fonty pro zobrazení bodových grafických prvků ve výkresech.

Podle dalších zadaných parametrů při registraci žádosti mohou být obsaženy další soubory:

stav\_plneni\_datoveho\_modelu.pdf

PDF dokument se seznamem zapracovaných pasportů pro aktuální data.

Seznam\_nezpracovanych\_dat.pdf

PDF dokument se seznamem příjmů/poskytovatelů údajů o území, jejichž pasporty ještě nebyly do systému zpracovány.

výkresy\_xxx.zip

výkresové a textové části ÚAP obcí, kraje nebo ZÚR.

## Další informace k jednotlivým formátům vydávaných dat:

---

### 1. Formát SHP

- SHP soubory jsou uloženy v adresářové struktuře odpovídající tématům a subtématům datového modelu projektu DMVS Olomouc pro data ÚAP.

- pro každý feature typ datového modelu obsažený ve vydávaných datech je vydána n-tice souborů (SHP, DBF, SHX, CPG).

- název souborů odpovídá kódu feature typu dle datového modelu, např. soubory ft\_02\_ZCHU\_pr\_p.xxx obsahují data k feature typu s názvem "Přírodní rezervace".

- popisná data v souboru DBF jsou v kódování windows-1250

- názvy sloupců popisných atributů v souboru DBF, které odpovídají zkráceným názvům sloupců uvedených v datovém modelu projektu DMVS Olomouc pro data ÚAP, doplněných o dvouciferný číselný identifikátor; do DBF jsou ukládány i hodnoty tzv. "společných" atributů:

FTID - identifikátor feature typu (prvku)

FID - unikátní identifikátor prvku v systému

POSKYTOV - název poskytovatele dat

PORIZOVA - název pořizovatele dat

SPRAVCE\_ - název správce dat

STAV - stav prvku

KATEGORI - podkategorie prvku

NADMISTN - příznak nadmístnosti prvku

JEVY\_Z\_V - výčet sledovaných jevů z vyhlášky, které feature typ zastupuje

DATUM\_VL - datum vložení prvku do systému

DATUM\_PO - datum potvrzení platnosti prvku

ZDROJ\_DA - zdroj dat

NAZEV\_FE - název feature typu

POZNAMKA - poznámka

JEV\_PRVK - číselný identifikátor typu prvku (jevu)

### 2. Formát DGN

- DGN soubory jsou uloženy v adresářové struktuře odpovídající tématům datového modelu projektu DMVS Olomouc pro data ÚAP.

- 1 DGN soubor obsahuje data ke všem feature typům daného subtématu

- v rámci DGN souboru jsou pak grafické prvky uloženy do pojmenovaných vrstev, které mají tuto konvenci pojmenování:

featuretyp\_podkategorie\_stav, kde

featuretyp - kód feature typu dle datového modelu, např. "ft\_08\_EE\_vyrobn\_elektriny\_b"

podkategorie - podkategorie feature typu; výčet je opět uveden v rámci popisu datového modelu;

např. "VE" jako větrná elektrárna

stav - stav prvku; rozlišují se STAV, NAVRH a REZERVA

- pro možnost korektního zobrazení bodových feature typů (symbolů) jsou také vydávány TrueType fonty, které reprezentují grafický vzhled symbolů

### 3. Formáty DWG, DXF

- platí stejné informace jako pro formát DGN