

Krajský úřad Olomouckého kraje
Odbor životního prostředí a zemědělství
Jeremenkova 40a, 779 11 Olomouc

22. 11. 2005

Odesláno dne:
Podpis:

Č.j.: KUOK/27150/05/OŽPZ/339

V Olomouci dne 21. listopadu 2005

Sp. a skart. znak: 231.2-A20

Vyřizuje: Ing. Magda Špičáková

tel.: 585/508 643

fax: 585/508 424

e-mail: m.spicakova@kr-olomoucky.cz

Povodí Moravy, s. p.

Dřevařská 11

601 75 Brno

IČ:70890013

ZMĚNA STANOVENÍ ZÁPLAVOVÉHO ÚZEMÍ

**významného vodního toku Morava, (původně stanoveno
ř. km. 212, 850 - 309,147)**

Krajský úřad Olomouckého kraje, odbor životního prostředí a zemědělství (dále jen KÚOK), jako příslušný vodoprávní úřad dle ustanovení § 104 odst. 2 písm. d) a § 107 písm. n) zákona č. 254/2001 Sb., o vodách a o změně některých zákonů (vodní zákon), v platném znění a v souladu s ustanovením § 7 vyhlášky č. 236/2002 Sb., o způsobu a rozsahu zpracování návrhu a stanovování záplavových území

m ě n í s t a n o v e n í

záplavového území vodního toku Morava na základě žádosti správce toku Povodí Moravy, s. p. Dřevařská 11, 601 75 Brno, IČ:70890013 (dále jen Povodí Moravy) ze dne 25. 8. 2005.

Ve stanoveném zátopovém území bude změněno následující:


1. Změna kilometráže (staničení) vodního toku Morava, která byla určena na základě geodetického zaměření toku. **Původní kilometráž 212,850 – 309,147 se nahrazuje ř. km. 199,958 – 296,255.**
2. V úvodním výčtu zasažených katastrálních území **se doplňují** následující k. ú.: Bartoňov, Klášterec, Květín, Libivá, Doubravice nad Moravou, Králová, Řimice, Sobáčov, Víška u Litovle, Nasobůrky, Tři Dvory u Litovle, Chořelice, Rozvadovice, Unčovice, Mezice, Lhota nad Moravou, Hynkov, Březce, Moravská Loděnice, Pavlovičky, Bělidla, Povel, Slavonín, Nemilany, Vsisko, Tážaly, Luková u Přerova.
3. V úvodním výčtu zasažených katastrálních území **se vypouští** následující k. ú.: Bušín, Medlov u Uničova, Bílá Lhota, Bohuňovice, Velký Týnec.

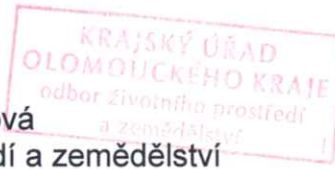
Dne 25. 8. 2005 obdržel KÚOK žádost Povodí Moravy, s. p. o změnu stanovení záplavového území Moravy. Změna spočívá v nové říční kilometrāži vodního toku Morava, která byla určena na základě geodetického zaměření toku.

Současně se doplňuje výčet zasažených katastrálních území těch částí obcí, které jsou v předchozím výčtu již uvedeny. Některá katastrální území se z výčtu zrušují, k jejich zasažení rozlivem nedojde.

Rozsah záplavového území touto změnou stanovení není dotčen. Kromě výše uvedených změn zůstává původní stanovení včetně jeho mapových příloh nadále v platnosti.

Výše uvedené změny týkající se dotčených katastrálních území vyplývají z posouzení připomínek zasílaných KÚOK jednotlivými obcemi, či správními orgány v mezidobí od stanovení záplavového území.


Ing. Zuzana Ochmanová
pověřená vedením odboru životního prostředí a zemědělství
Krajského úřadu Olomouckého kraje



Obdrží:

1. Městský úřad Litovel, nám. P. Otakara 778, 784 01 Litovel – životní prostředí, stavební úřad
2. Magistrát města Olomouce, Horní náměstí-radnice, 771 27 Olomouc – životní prostředí, stavební úřad, odbor ochrany
3. Městský úřad Zábřeh, Masarykovo nám. 6, 789 01 Zábřeh – životní prostředí, stavební úřad
4. Městský úřad Mohelnice, U Brány 2, 789 85 Mohelnice – životní prostředí, stavební úřad
5. Městský úřad Šumperk, nám. Míru 1, 787 93 Šumperk- životní prostředí, stavební úřad
6. Městský úřad Uničov, Masarykovo náměstí 1, 783 91 Uničov –životní prostředí, stavební úřad
7. Městský úřad Přerov, Bratrská 34, 750 11 Přerov – zemědělství, stavební úřad
8. Městský úřad Šternberk, Horní náměstí 16, 785 01 Šternberk – životní prostředí, stavební úřad
9. Obecní úřad Dub nad Moravou, 783 75 Dub nad Moravou – stavební úřad
10. Obecní úřad Velký Týnec, Zámecká 35, 783 72 Velký Týnec – stavební úřad
11. Městský úřad Tovačov, Náměstí č. 12, 751 01 Tovačov – stavební úřad
12. Obecní úřad Štěpánov, Horní 444, 783 13 Štěpánov
13. Ministerstvo životního prostředí ČR, Vršovická 65, 100 10 Praha 10
14. Krajský úřad Olomouckého kraje, odbor životního prostředí a zemědělství – zde

Odesláno dne: 27. 03. 2006
Podpis:

Krajský úřad Olomouckého kraje
Odbor životního prostředí a zemědělství
Jeremenkova 40a, 779 11 Olomouc

Č.j.: KUOK 33030/2006

SpZn: KUOK/ 37988/05/OŽPZ/339

V Olomouci dne 23. března 2006

Sp. a skart. znak: 230.15-A/20

Vyřizuje: Ing. Magda Špičáková

tel.: 585/508 643

fax: 585/508 424

e-mail: m.spicakova@kr-olomoucky.cz

Povodí Moravy, s. p.

Dřevařská 11

601 75 Brno

IČ:70890013

2. ZMĚNA STANOVENÍ ZÁPLAVOVÉHO ÚZEMÍ

**významného vodního toku Morava (původně stanoveno
ř. km. 212, 850 - 309,147, první změnou přestaničeno na 199,958 – 296,255)**

Krajský úřad Olomouckého kraje, odbor životního prostředí a zemědělství (dále jen KÚOK), jako příslušný vodoprávní úřad dle ustanovení § 104 odst. 2 písm. d) a § 107 písm. n) zákona č. 254/2001 Sb., o vodách a o změně některých zákonů (vodní zákon), v platném znění a v souladu s ustanovením § 7 vyhlášky č. 236/2002 Sb., o způsobu a rozsahu zpracování návrhu a stanovování záplavových území

m ě n í s t a n o v e n í

záplavového území vodního toku Morava na základě žádosti správce toku Povodí Moravy, s. p. Dřevařská 11, 601 75 Brno, IČ:70890013 (dále jen Povodí Moravy).

Ve stanoveném záplavovém území bude změněno následující:

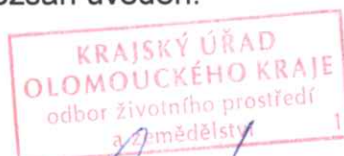
1. Druhá změna stanovení záplavového území Moravy spočívá v omezení rozsahu záplavy v níže uvedených katastrálních územích z důvodu dokončení I. etapy programu MZE ČR „Prevence před povodněmi“.
2. Změna se týká následujících katastrálních území: Zvole u Zábřeha, Leština u Zábřeha, Lesnice, Postřelmov, Sudkov, Bohutín nad Moravou, Klášterec, Olšany, Bartoňov a Ruda nad Moravou.

Dne 22. 12. 2005 obdržel KÚOK žádost o stanovení záplavového území vodního toku Morava v ř. km. 294,235 – 328,190, zpracovaného v rámci programu „Prevence před povodněmi“. Na základě ústního jednání s navrhovatelem, které se uskutečnilo dne 21. 2. 2006 bylo konstatováno, že nově navrhovaný úsek se překrývá se stávajícím a že v něm došlo k podstatným změnám v rozsahu záplavového území.

Bylo dohodnuto, že navrhovatel v první fázi předloží novou žádost o změnu stávajícího stanovení záplavového území a poté bude v návaznosti stanoven nový úsek vodního toku Morava.

V důsledku dokončení staveb I. etapy protipovodňové ochrany sídel v Mohelnické brázdě byla navrhovatelem provedena aktualizace stávajícího stanovení záplavového území. Došlo k vybudování protipovodňových hrází chránících výše uvedená katastrální území na stoletý průtok, a proto bylo ohrázené území vyjmuta ze záplavového území.

Rozsah záplavového území se tedy touto změnou zmenší. Kromě výše uvedených změn však zůstává původní stanovení v platnosti. Dotčené příslušné správní úřady obdrží nové mapové listy, v nichž bude nový rozsah uveden.



Ing. Zuzana Ochmanová
pověřená vedením odboru životního prostředí a zemědělství
Krajského úřadu Olomouckého kraje

Obdrží:

1. Adresát
2. Městský úřad Zábřeh, Masarykovo nám. 6, 789 01 Zábřeh – životní prostředí,
3. Městský úřad Zábřeh, Masarykovo nám. 6, 789 01 Zábřeh, stavební úřad
4. Městský úřad Šumperk, nám. Míru 1, 787 93 Šumperk - životní prostředí
5. Městský úřad Šumperk, nám. Míru 1, 787 93 Šumperk - stavební úřad
6. Ministerstvo životního prostředí ČR, Vršovická 65, 100 10 Praha 10
7. Krajský úřad Olomouckého kraje, odbor životního prostředí a zemědělství – zde

Zásilka uložena dne

Marie Purčová

Otisk denního razítka a podpis vydávajícího pracovníka

BRNO 28-306.12 55

Desílatel: KRAJSKÝ ÚŘAD OLOMOUCKÉHO KRAJE
339 Odbor životního prostředí a zemědělství
Jeremenkova 40a 779 11 Olomouc

DODEJKA KUOL20055Z6A

KUOK/37988/05/OŽPZ/339 KUOK 33030/2006

Adresát: Povodí Moravy s.p., Dřevařská 11, PSČ 601 75
601 75 Brno
Tel. 541 637 517

Došlo: 28.03.2006

Potvrzuji převzetí této zásilky dne
Bohumila Kotlová podpis

Utvář: