

L.V. LIPOLIK NSPD BEZINA

MATERIAL: 23.3.1.

1:200 D: 1:10

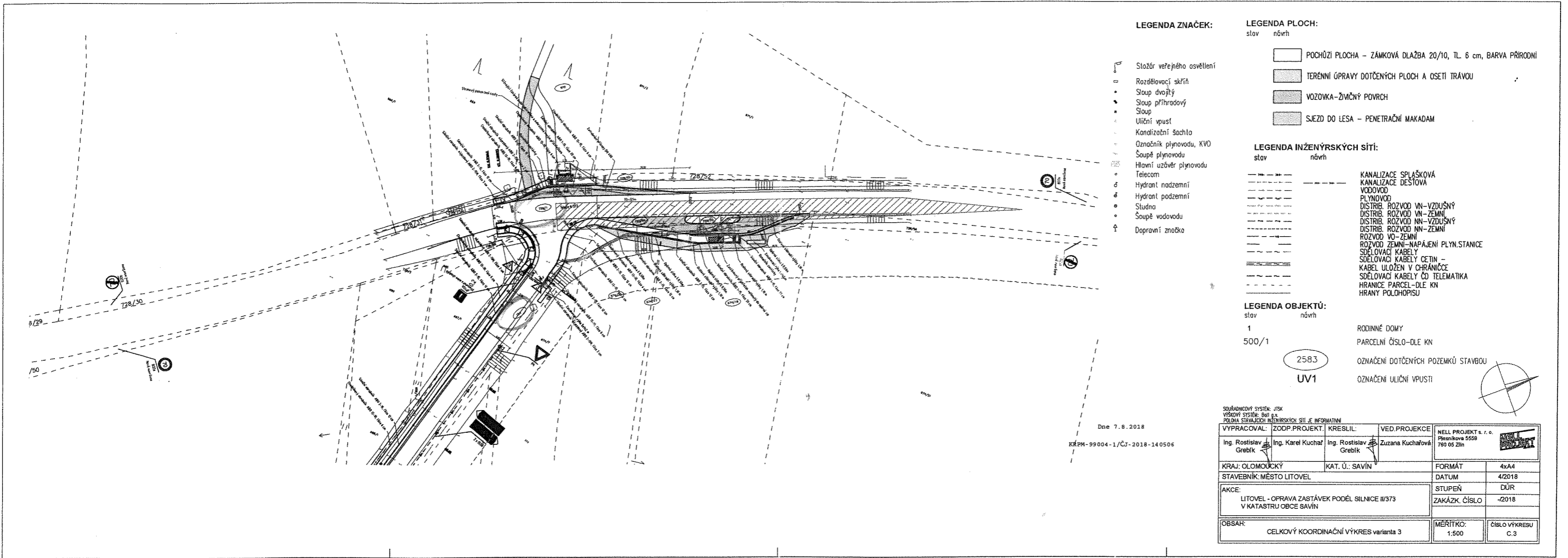
2.1.

1200

263-117

L.Ú. SAVÍN

MATERIÁL: 23.3.1.  
BOD: 2.2.



**LEGENDA ZNAČEK:**

- ☉ Stožár veřejného osvětlení
- Rozdělovací skříň
- Sloup dvojitý
- Sloup příhradový
- Sloup
- Úřeňí vpust
- Kondizační sachlo
- Označník plynovodu, KVO
- Soupě plynovodu
- Hlavní uzávěr plynovodu
- Telecom
- δ Hydrant nadzemní
- δ Hydrant podzemní
- Studna
- Soupě vodovodu
- ↑ Dopravní značka

**LEGENDA PLOCH:**  
stav návrh

- POCHŮZI PLOCHA - ZÁMKOVÁ DLAŽBA 20/10, TL. 6 cm, BARVA PŘÍRODNÍ
- ▨ TERÉNNÍ ÚPRAVY DOTČENÝCH PLOCH A OSETÍ TRÁVOU
- ▩ VOZOVKA-ZIMNÝ POVRCH
- ▧ SJEZD DO LESA - PENETRAČNÍ MAKADAM

**LEGENDA INŽENÝRSKÝCH SÍTÍ:**  
stav návrh

- KANALIZACE SPLAŠKOVÁ
- KANALIZACE DEŠŤOVÁ
- VODOVOD
- PLYNOVOD
- DISTRIB. ROZVOD VN-VZDUŠNÝ
- DISTRIB. ROZVOD VN-ZEMNÍ
- DISTRIB. ROZVOD NN-VZDUŠNÝ
- DISTRIB. ROZVOD NN-ZEMNÍ
- ROZVOD VO-ZEMNÍ
- ROZVOD ZEMNÍ-NAPÁJENÍ PLYN.STANICE
- SDELOVACÍ KABELY
- KABEL ULOŽEN V OCHRÁNĚ
- SDELOVACÍ KABELY ČD TELEMATIKA
- HRANICE PARCEL-DLE KN
- HRANÝ POLDHŮPISU

**LEGENDA OBJEKTŮ:**  
stav návrh

- 1 RODINNÉ DOMY
- 500/1 PARCELNÍ ČÍSLO-DLE KN
- 2583 OZNAČENÍ DOTČENÝCH POZEMKŮ STAVBOU
- UV1 OZNAČENÍ ULIČNÍ VPUSTI

Dne 7.8.2018  
KŘEM-99004-1/ČJ-2018-140506

SOUŘADNICOVÝ SYSTÉM: JTSK		VÝŠKOVÝ SYSTÉM: BAH 6x		POLoha STAVAJÍCÍCH INŽENÝRSKÝCH SÍTÍ A INFRASTRUKTURY	
VYPRACOVAL:	ZODP.PROJEKT:	KRESLIL:	VED.PROJEKCE	NELL PROJEKT s. r. o.	
Ing. Rostislav Grebík	Ing. Karel Kuchař	Ing. Rostislav Grebík	Zuzana Kuchařová	Plesníkova 5559 780 05 Zlín	
KRAJ: OLOMOUCKÝ	KAT. Ú.: SAVÍN	FORMÁT	4xA4		
STAVEBNÍK: MĚSTO LITOVEL		DATUM	4/2018		
AKCE:		STUPEŇ	DŮR		
LITOVEL - OPRAVA ZASTÁVEK PODÉL SILNICE II/373 V KATASTRU OBCE SAVÍN		ZAKÁZK. ČÍSLO	-2018		
OBSAH:	CELKOVÝ KOORDINAČNÍ VÝKRES varianta 3	MĚŘÍTKO:	1:500	ČÍSLO VÝKRESU	C.3



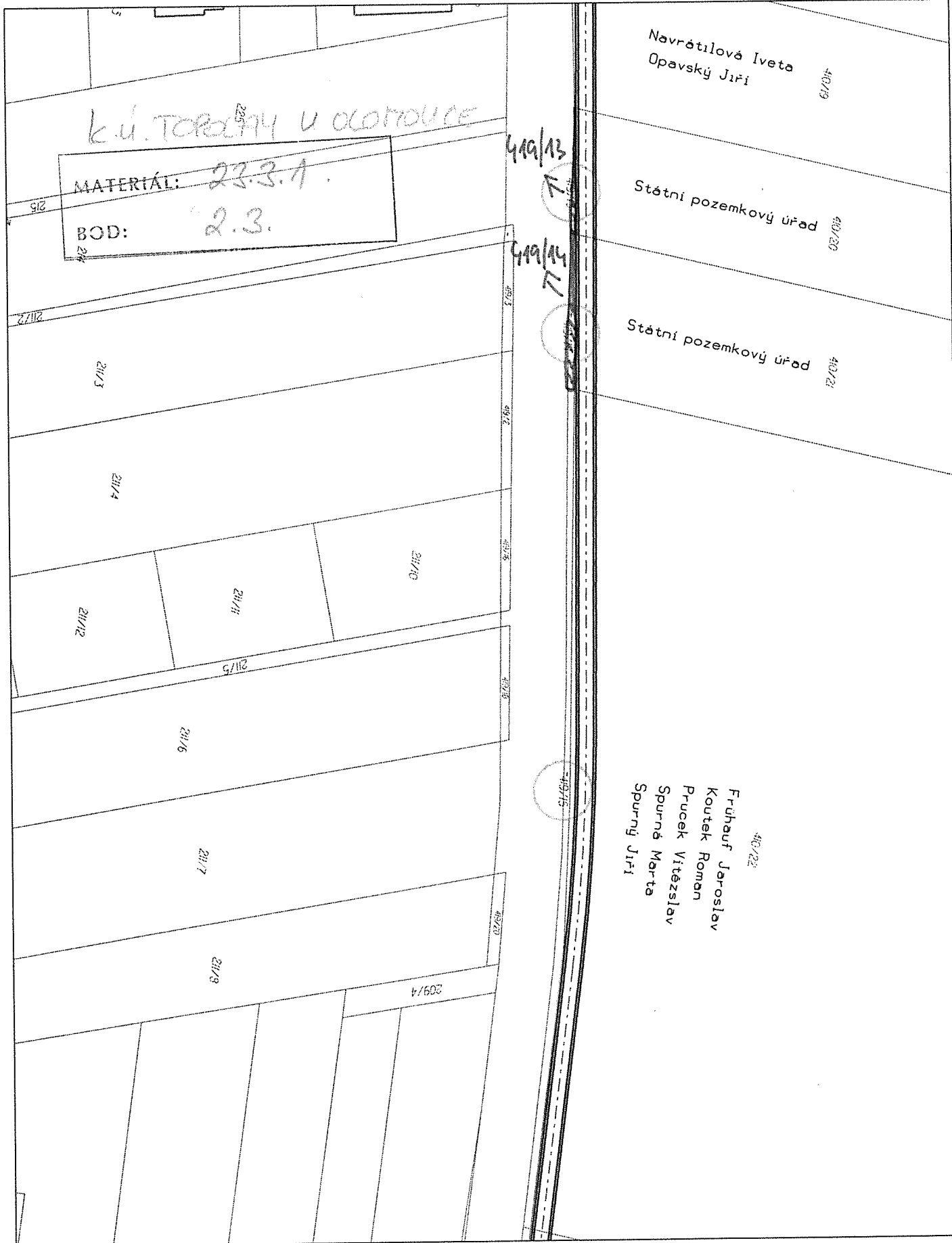
MĚŘITKO 1 : 1000

K.Ú. NEŘEDÍN

Neředín - Topolany, cyklostezka

Parcelní číslo: 540/25, 540/60

Výměra: 157,0, 100,0 m<sup>2</sup>



MĚŘITKO 1 : 1000

k.ú. TOPOLANY U OLONOUCE

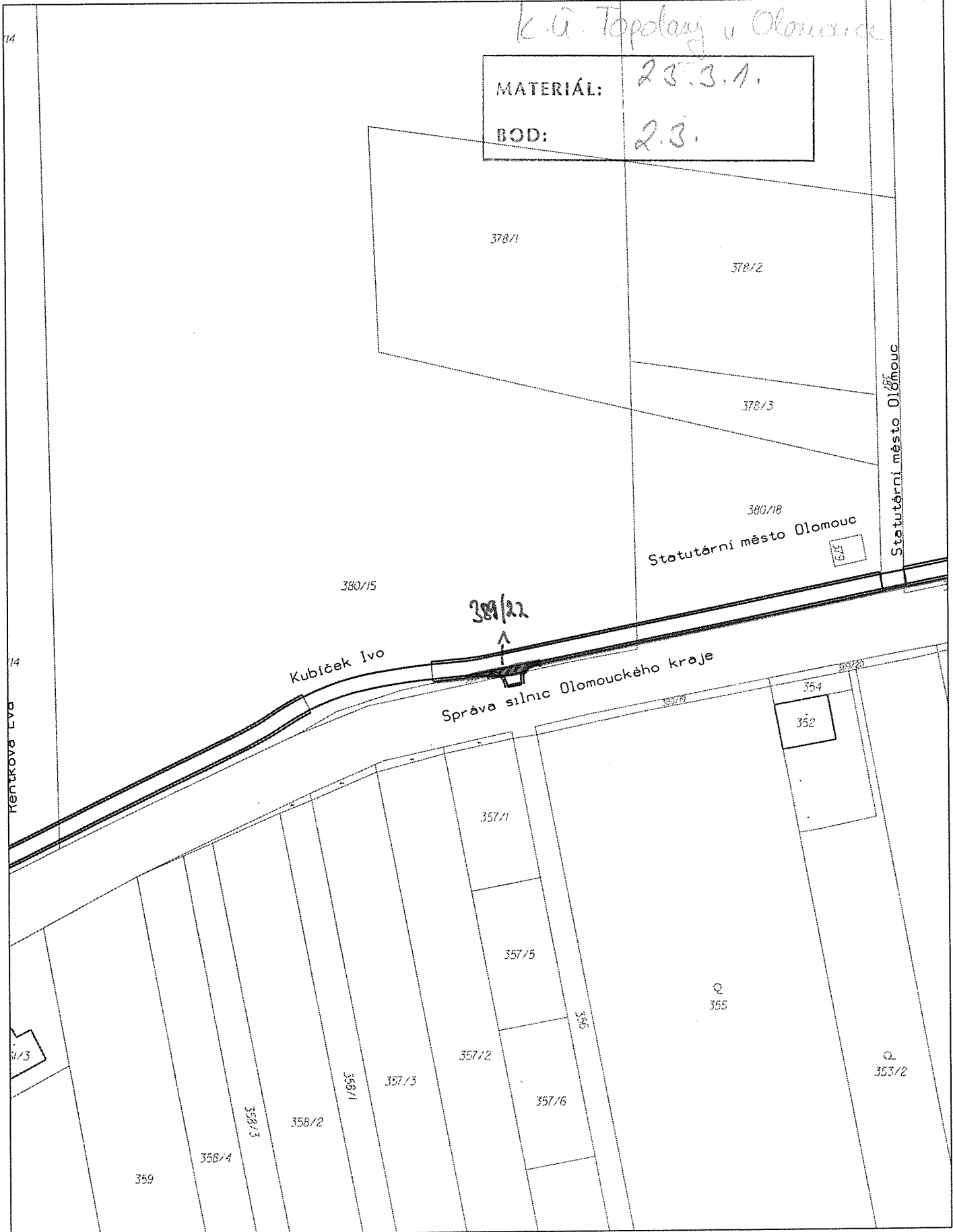
Neředín - Topolany, cyklostezka

Parcelní číslo: 419/15, 419/14, 419/13

Výměra: 17,0, 10,0, 10,0 m<sup>2</sup>

k.ú. Topolany u Olomouce

MATERIÁL:	23.3.1.
BOD:	2.3.



MĚŘITKO 1 : 1000

k.ú. Topolany u Olomouce

Neředín - Topolany, cyklostezka

Parcelní číslo: 389/22

Výměra: 48,0 m<sup>2</sup>