

2. Vyhodnocení slabých obcí

Jako základ pro identifikaci slabých obcí v rámci Olomouckého kraje byla využita analýza střediskovosti obcí zpracovaná v rámci analytické části studie v kapitole 8.2 a také analýza úrovně vybavenosti obcí (kapitola 8.4).

Při prvním výběru byly zvoleny všechny nestřediskové obce, které neměly dostatečnou občanskou vybavenost. Z první množiny obcí byly poté vyloučeny obce zahrnuté do rozvojových oblastí a rozvojových os (celkem 33 obcí), u kterých je reálný předpoklad jejich rozvoje. Tímto postupem bylo vybráno celkem 163 obcí, u kterých byla řešena spádovost k větším sídlům v okolí a jejich případná regionalizace. Lze říci, že slabší obce většinou vytvářejí shluky nebo pásy, v některých případech dokonce radiální obrazce v mírně větší vzdálenosti od spádového centra.

Při výběru spádových center byla jako rozhodující volena nejkratší vzdálenost, případně pak jednodušší dostupnost sídla po pozemních komunikacích. Pro větší detailnost byl výskyt obcí okomentován na úrovni správních obvodů obcí s pověřeným obecním úřadem (SO POÚ).

Z hlediska ORP najdeme nejvíce slabých obcí v ORP Prostějov (41) a Přerov (36), při porovnání na počet obcí v ORP jsou slabé obce nejvíce zastoupeny v ORP Konice a Šternberk (67 procent). Celkem v méně z hlediska občanské vybavenosti vybavených obcích žije více než 52 000 obyvatel, tedy 8,2 procent z celkového počtu obyvatelstva v kraji.

2.1 SO POÚ Javorník

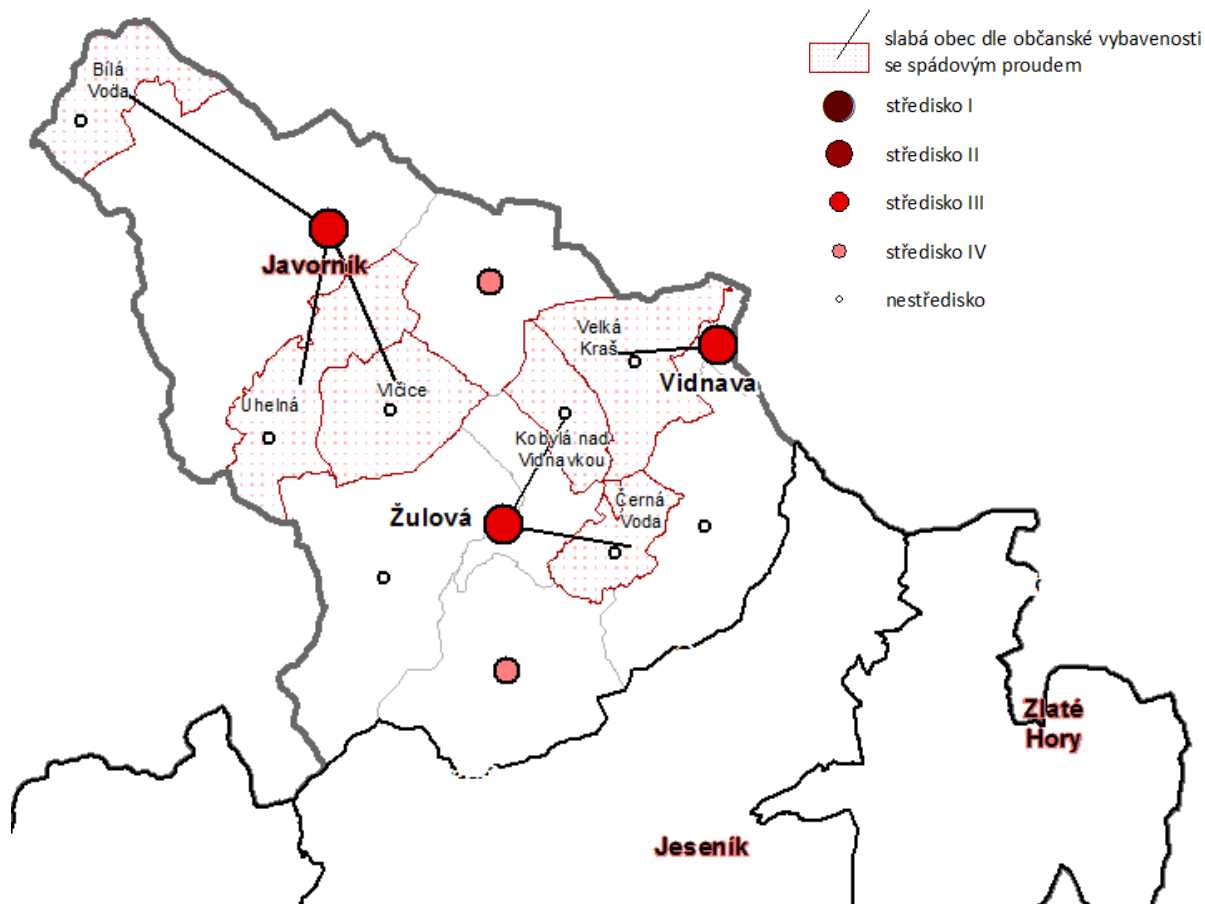
Ve správním obvodu obce s pověřeným obecním úřadem Javorník se nachází 6 obcí, které můžeme dle občanské vybavenosti označit za slabé obce. Jedná se o obce Bílá Voda, Uhelná, Vlčice, Velká Kraš, Černá Voda a Kobylá nad Vidnávkou. K centru SO POÚ, které je zároveň střediskem III. řádu spádují obce Bílá Voda, Uhelná a Vlčice. Obec Bílá Voda je jako nejsevernější obec Olomouckého kraje, také nejhůře dostupná z centra SO ORP Jeseník. Z demografického hlediska se zde vyskytuje jeden z nejmenších podílů EAO v Olomouckém kraji, z důvodu malé nabídky práce také vysoká míra nezaměstnanosti přesahující v průměru 35 procent, což jsou v celostátním měřítku jedny z nejvyšších hodnot. S výše uvedenými skutečnostmi také souvisí nulová intenzita výstavby v posledních 6 letech.

V obcích Velká Kraš a Kobylá nad Vidnávkou existují vyloučené lokality s více než 200 obyvateli. Ve Velké Kraši je navíc několik brownfieldů s celkovou rozlohou cca 10 hektarů.

Vysoká míra nezaměstnanosti je typická pro celý obvod POÚ Javorník a je dlouhodobě nejvyšší v celém Olomouckém kraji. Z hlediska kraje je v SO POÚ Javorník obecně vyšší míra podnikatelské aktivity, která je dána nedostatkem pracovních příležitostí u velkých zaměstnavatelů, turistickým ruchem a možným odbytem produktů v blízkém Polsku. Region s Polskem sousedí na více než dvou třetinách své hranice, když jeho hranici na západní části tvoří hřeben Rychlebských hor.

Název slabé obce – dle občanské vybavenosti	Název spádové obce
Bílá Voda	Javorník
Uhelná	Javorník
Vlčice	Javorník
Velká Kraš	Vidnava
Kobylá nad Vidnávkou	Žulová
Černá Voda	Žulová

Tab. 2.1.1: Přehled slabých obcí v SO POÚ Javorník



Obr. 2.1.1: Slabé obce v SO POÚ Javorník

2.2 SO POÚ Zlaté Hory

V SO POÚ Zlaté Hory nebyla analýzou občanské vybavenosti obcí zjištěna žádná (z hlediska vybavenosti) slabá obec. V obvodu POÚ jsou pouze dvě obce – Zlaté Hory a Mikulovice, které dle zjišťované střediskovosti splňují podmínky pro středisko III. stupně. Nedaleko sledovaného POÚ se ale nachází dvě větší sídla spadající pod Moravskoslezský kraj – Vrbno pod Pradědem a Krnov. Obě sídla jsou ale vzhledem k přírodním podmínkám hůře dopravně dostupná po silnicích druhé třídy. Problematické tak pro dopravu může být hlavně zimní období.

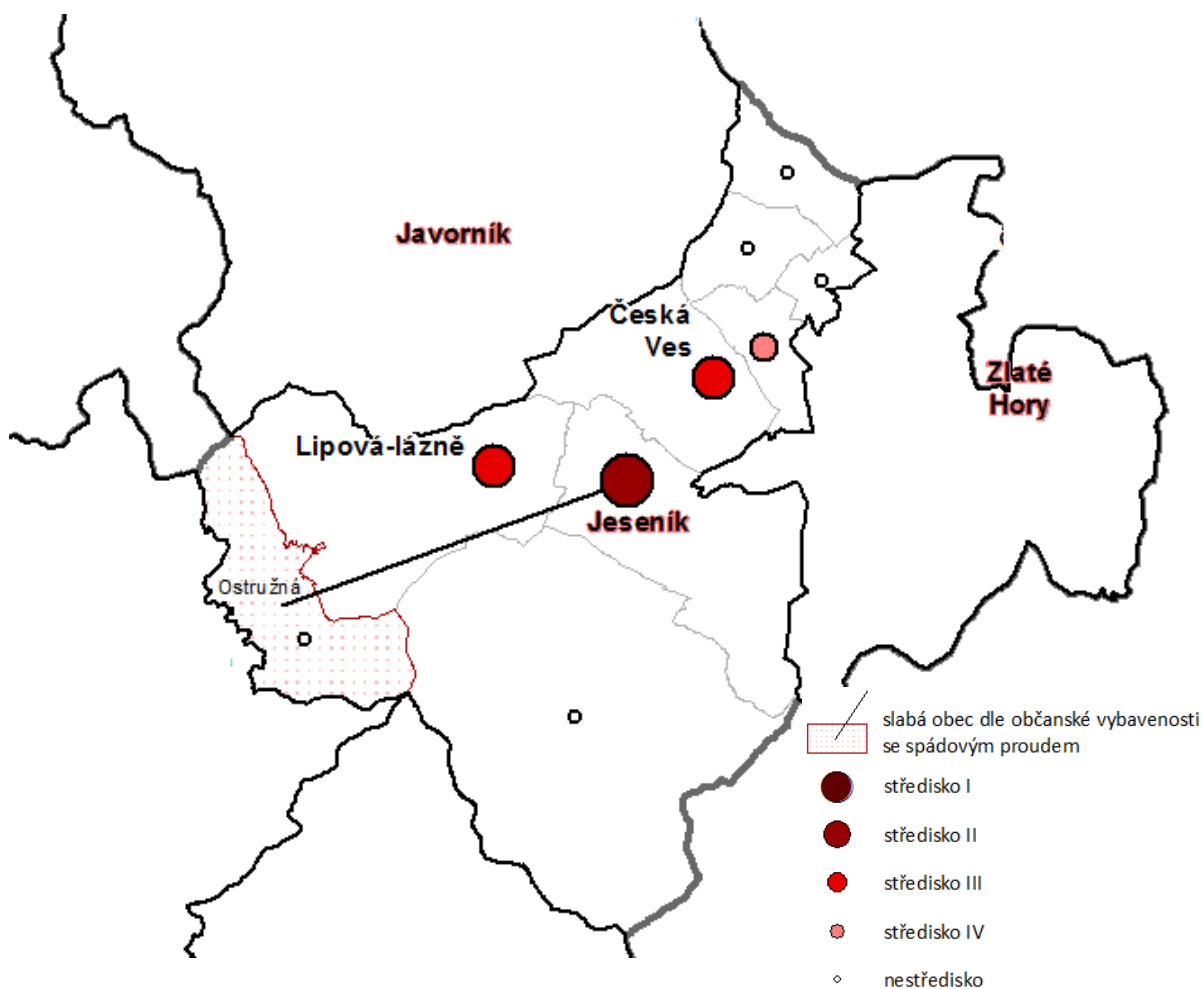
2.3 SO POÚ Jeseník

Z hlediska občanské vybavenosti byla v SO POÚ Jeseník nalezena pouze jedna obec, kterou lze z tohoto pohledu označit za slabou – Ostružná. V obci chybí základní občanská vybavenost, ale velmi výraznou roli hraje její orientace na turistický ruch a zimní sportovní rekreaci. Ve správním obvodu obce se nachází kromě Ostružné místní části Petříkov a Ramzová, kde také fungují lyžařská střediska. Z tohoto důvodu je v obci nejvyšší míra podnikatelské aktivity v kraji a v posledních letech také nejintenzivnější bytová výstavba. Příčinou je růst kapacity ubytovacích zařízení a budov určených pro druhé bydlení.

SO POÚ Jeseník je z velké části součástí CHKO Hrubý Jeseník, jedná se tedy převážně o hornatý a zalesněný region. V údolích fungující sídla lze označit jako samostatná a svébytná.

Název slabé obce – dle občanské vybavenosti	Název spádové obce
Ostružná	Lipová - Lázně

Tab. 2.3.1: Přehled slabých obcí v SO POÚ Jeseník



Obr. 2.3.1: Slabé obce v SO POÚ Jeseník

2.4 SO POÚ Hanušovice

Ve správním obvodu POÚ Hanušovice bylo nalezeno celkem 5 obcí s nízkou úrovní občanské vybavenosti. Obce Šléglov a Vikantice spádují do Starého Města a obce Branná, Malá Morava a Kopřivná do Hanušovic. Staré Město i Hanušovice splňují požadavky pro středisko III. stupně.

Obce Šléglov a Vikantice patří mezi obce s vůbec nejnižším počtem obyvatel. Vikantice mají dlouhodobě nejvyšší míru nezaměstnanosti v kraji. V obci žije pouze 5 dětí ve věku 0-14 let na 55 obyvatel v produktivním věku. V uplynulých 6 letech neprobíhala v obou obcích žádná bytová výstavba, což je typické i pro Kopřivnou.

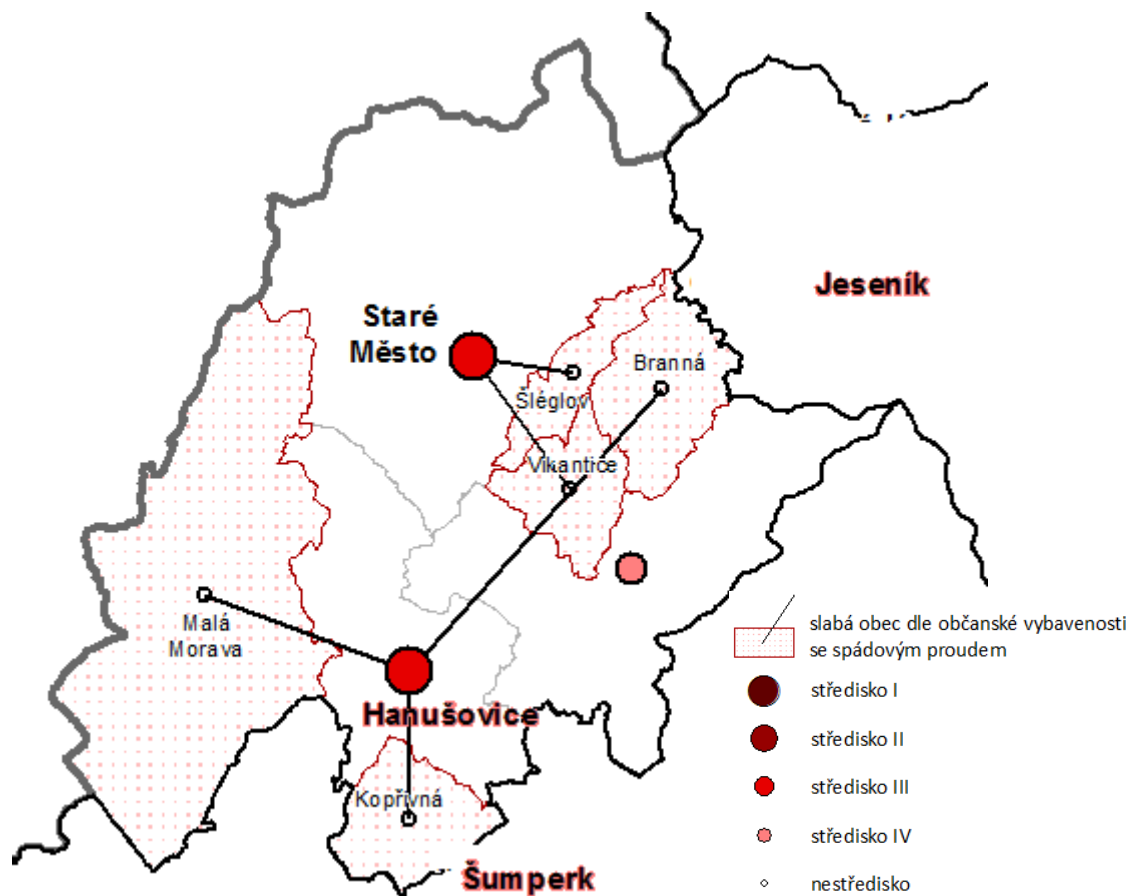
V obci Kopřivná je velmi nízký podíl obyvatel důchodového věku, silná skupina EAO, ale vysoká míra nezaměstnanosti. Obec přímo sousedí s Hanušovicemi, kde ale není dostatečná nabídka pracovních míst. Tři zmíněné obce lze vzhledem k charakteru krajiny označit jako horské a hůře dopravně dostupné.

V obci Branná byl zjištěn vysoký podíl rekreačních objektů, což je dáno, podobně jako u Ostružné, orientací na turistický ruch. Vysoká je zde také míra podnikatelské aktivity, která je typická také pro Šléglov a Vikantice.

Obec Malá Morava lze označit jako lokalitu využívanou pro individuální rekreaci. V obci je poměrně vysoký podíl rekreačních objektů, přitom ale dlouhodobě vysoká nezaměstnanost. Kromě Hanušovic je druhým možným spádovým centrem také město Králíky, které leží mimo Olomoucký kraj. Správní obvod obce má ale vysoký turistický potenciál díky stále rostoucímu zájmu o lyžařského střediska Dolní Morava, které je využíváno i během letní sezóny. Během posledních tří let v lokalitě Dolní Morava, která územně náleží Pardubickému kraji, vyrostlo několik hromadných ubytovacích zařízení, proto se dá čekat zvýšený zájem o nemovitosti v okolí střediska.

Název slabé obce – dle občanské vybavenosti	Název spádové obce
Branná	Hanušovice
Malá Morava	Hanušovice
Kopřivná	Hanušovice
Šléglov	Staré Město
Vikantice	Staré Město

Tab. 2.4.1: Přehled slabých obcí v SO POÚ Hanušovice



Obr. 2.4.1: Slabé obce v SO POÚ Hanušovice

2.5 SO POÚ Šumperk

Obec Vernířovice je hodnocena jako velmi slabá s vysokou nezaměstnaností a vysokým podílem domů určených k rekreaci. Celé území obce spadá do CHKO Jeseníky, rekreační potenciál je tedy vysoký.

Další velmi slabou obcí z hlediska vybavenosti je obec Hraběšice, která leží nedaleko stále se rozvíjejícího Nového Malína. V obci je nízký index ekonomického zatížení – žije zde málo seniorů, dostatek dětí a převažuje EAO. Důvodem je nová výstavba v obci. Obec částečně zasahuje do CHKO Jeseníky, ale přitom leží nedaleko Šumperka. Do Nového Malína spadá také obec Dlouhomilov

Obce Bratrušov a Rejchartice spádují k Šumperku a na severu sousedí s další slabou obcí – Kopřivnou. Jedná se o obce horského typu ležící v kopcích mezi městy Šumperk a Hanušovice, které jsou v zimním období hůře dostupné a neprocházejí nijak významným vývojem.

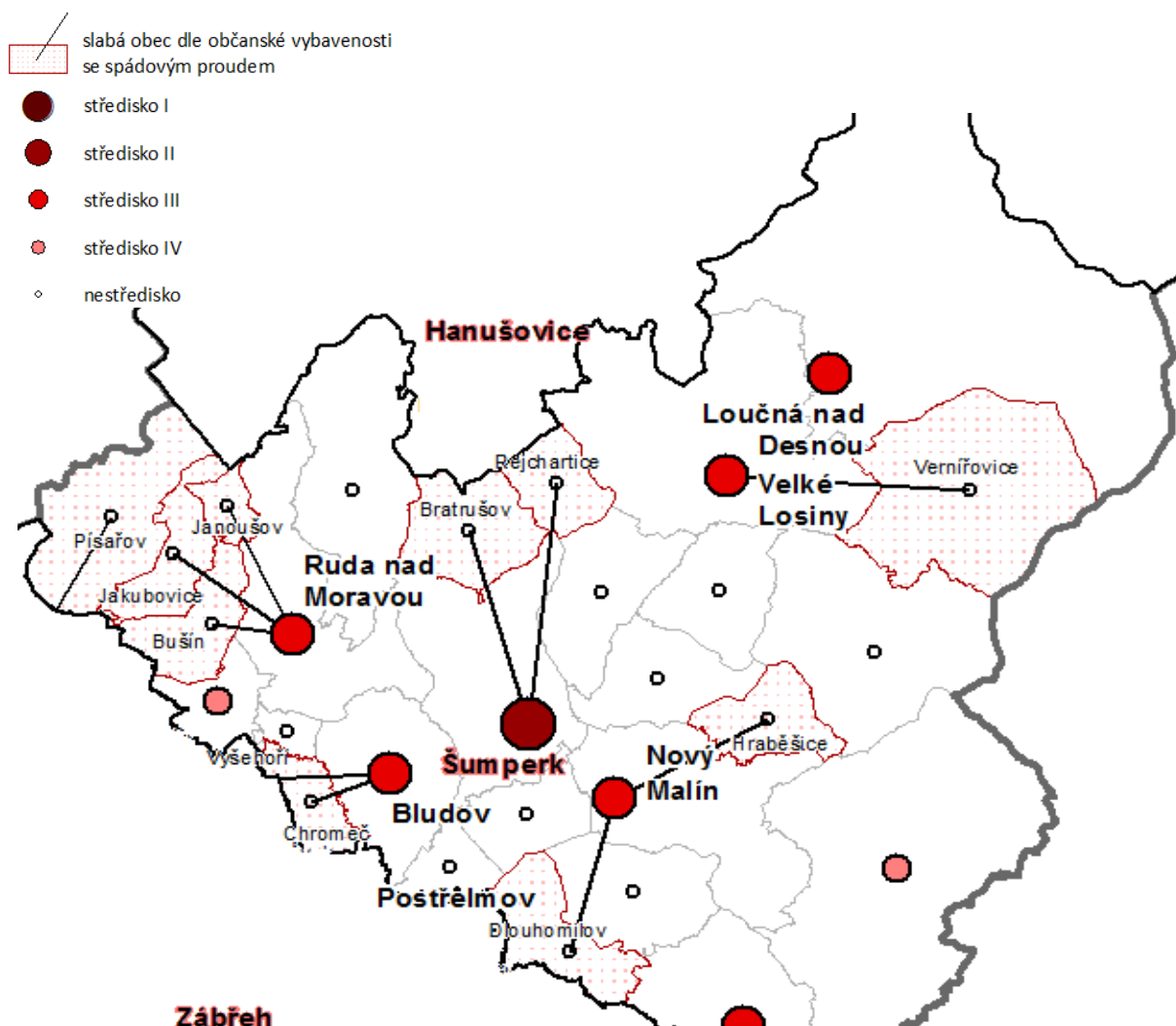
Na jihozápadní hranici obvodu POÚ leží 4 sousedící slabé obce. Bušín, Jakobovice a Janoušov spádují do Rudy nad Moravou, obec Písařov mimo SO POÚ Šumperk, do města Štítý. Svým charakterem se jedná o obce (pod)horské, v Jakobovicích je vysoká míra nezaměstnanosti, v Bušíně naopak velmi nízká. Nedaleko těchto obcí se nachází obec Olšany, kde fungují papírny a poměrně dobře dostupná

je Ruda nad Moravou a také město Štítý. Obec Písařov je využívána pro individuální rekreaci. Rozvoj rekreace v této oblasti lze očekávat i nadále z důvodu dobré dostupnosti lyžařských středisek Červená voda, Čenkovice, areálu v okolí Bukové hory a také Dolní Moravy.

Na hranici s obvodem POÚ Zábřeh byla nalezena obec Chromeč, která tvoří shluk slabších obcí s obcemi v POÚ Zábřeh.

Název slabé obce – dle občanské vybavenosti	Název spádové obce
Bratrušov	Šumperk
Rejchartice	Šumperk
Bušín	Ruda nad Moravou
Jakubovice	Ruda nad Moravou
Janoušov	Ruda nad Moravou
Písařov	Štítý
Vernířovice	Velké Losiny
Hraběšice	Nový Malín
Dlouhomilov	Nový Malín
Chromeč	Bludov

Tab. 2.5.1: Přehled slabých obcí v SO POÚ Šumperk



Obr. 2.5.1: Slabé obce v SO POÚ Šumperk

2.6 SO POÚ Zábřeh

Ve správním obvodu POÚ Zábřeh bylo zjištěno celkem 13 slabších obcí z hlediska jejich vybavenosti. V obcích je velmi často v provozu základní škola s prvním stupněm, žáci poté dojíždějí do větších sídel, hlavně pak do Zábřeha, který je ve většině případů dostupný do 15 minut prostřednictvím individuální automobilové dopravy.

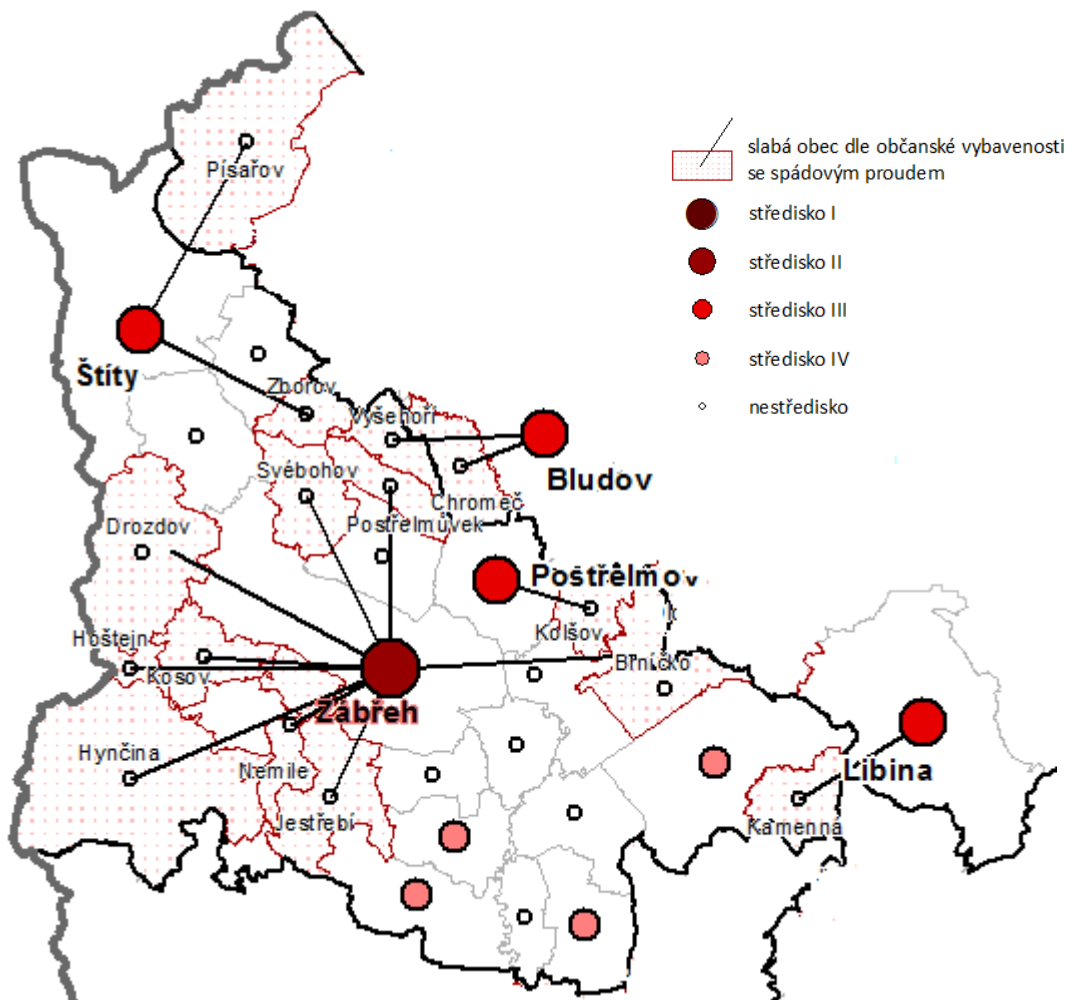
V jihozápadní části obvodu POÚ se jedná o shluk 6 obcí s podobnými charakteristikami, které jsou závislé na Zábřehu, do kterého také spádují. V obci Hynčina je vyšší podíl domů určených k rekreaci.

S obcí Chromeč (SO POÚ Šumperk) tvoří souvislý celek obce Vyšehoří, Postřelmůvek, Zborov a Svébohov. Vyšehoří spáduje podobně jako Chromeč do Bludova, zbývající obce pak spádují do Zábřeha. Jedná se opět o obce závislé na službách většího sídla v okolí. Podobné je to u obcí Brníčko a Kolšov, které sousedí s Dlouhomilovem, který patří k Šumperku.

Obec Kamenná leží na hranici třech POÚ nedaleko střediska III. stupně Libiny, kam spáduje.

Název slabé obce – dle občanské vybavenosti	Název spádové obce
Postřelmůvek	Zábřeh
Svébohov	Zábřeh
Drozdov	Zábřeh
Kosov	Zábřeh
Hoštejn	Zábřeh
Hynčina	Zábřeh
Nemile	Zábřeh
Jestřebí	Zábřeh
Brníčko	Zábřeh
Kolšov	Postřelmov
Kamenná	Libina
Zborov	Štítý
Vyšehoří	Bludov

Tab. 2.6.1: Přehled slabých obcí v SO POÚ Zábřeh



Obr. 2.6.1: Slabé obce v SO POÚ Zábřeh

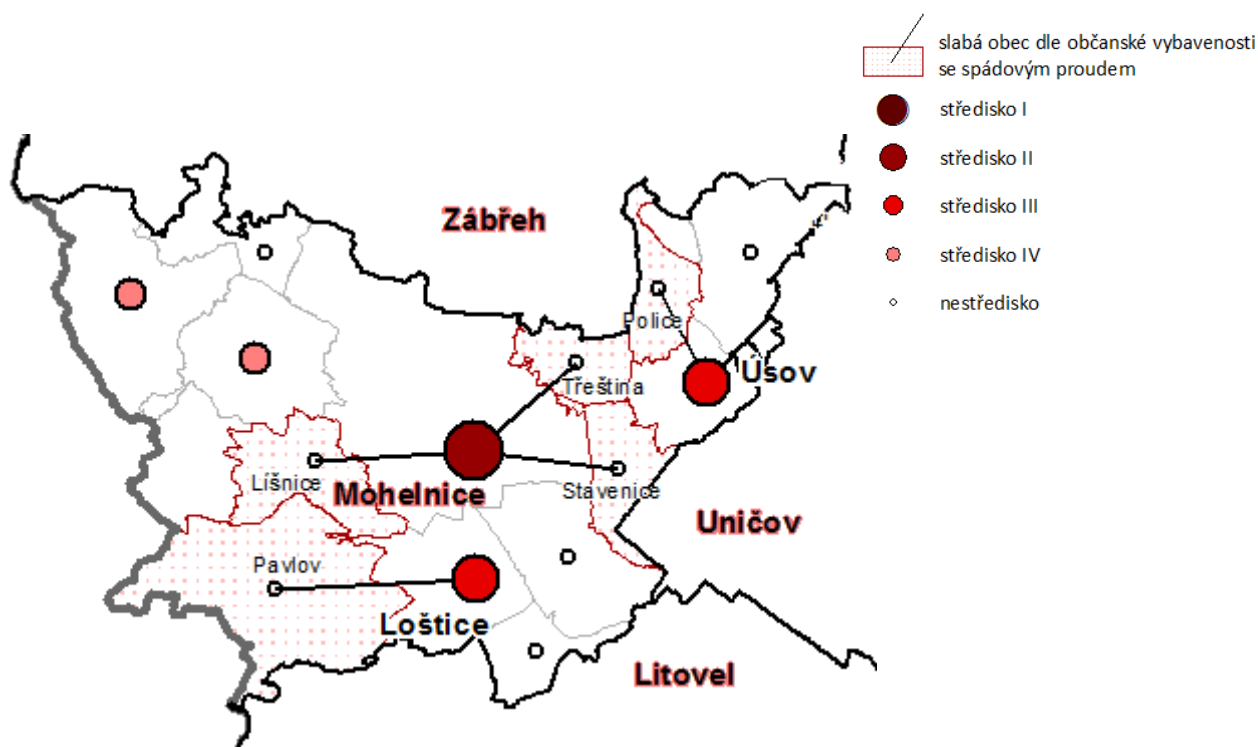
2.7 SO POÚ Mohelnice

V severovýchodní části obvodu POÚ Mohelnice byly identifikovány tři slabé obce z hlediska vybavenosti – Police (spáduje do Úsova), Třeština a Stavenice. Jedná se o obce s převážně zemědělským charakterem, které jsou z hlediska služeb závislé na větších sídlech v okolí. V obci Police nevznikají žádné nové domy či byty.

V západní části této POÚ jsou podobně zaměřené obce – Líšnice (spáduje do Mohelnice) a Pavlov, který spáduje do Loštice. Správním obvodem obce Líšnice prochází silnice první třídy I/35 směrem na Moravskou Třebovou. Obec tedy leží na hranici rozvojové oblasti.

Název slabé obce – dle občanské vybavenosti	Název spádové obce
Líšnice	Mohelnice
Stavenice	Mohelnice
Třeština	Mohelnice
Police	Úsov
Pavlov	Loštice

Tab. 2.7.1: Přehled slabých obcí v SO POÚ Mohelnice



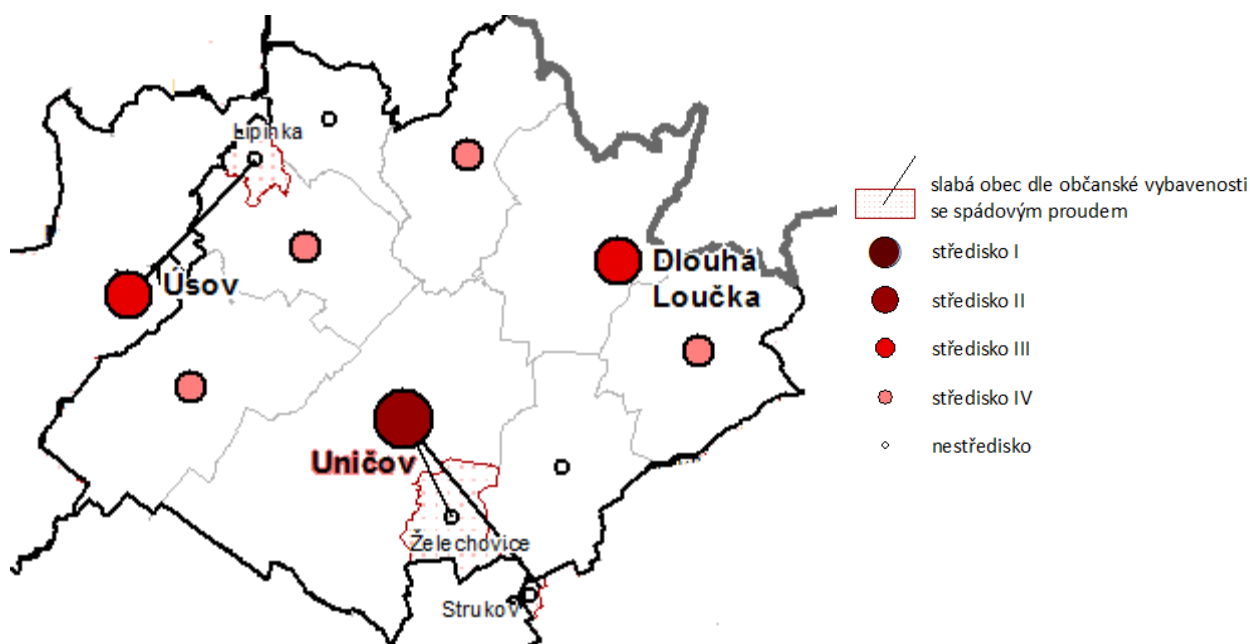
Obr. 2.7.1: Slabé obce v SO POÚ Mohelnice

2.8 SO POÚ Uničov

Ve správním obvodu POÚ se nachází obce Želechovice a Lipinka, které mají nízkou úroveň občanské vybavenosti. Jedná se o obce výrazně zemědělsky orientované, které jsou závislé na větších sídlech v okolí. Lipinka spáduje do Úsova, Želechovice leží velmi blízko Uničova.

Název slabé obce – dle občanské vybavenosti	Název spádové obce
Lipinka	Úsov
Želechovice	Uničov

Tab. 2.8.1: Přehled slabých obcí v SO POÚ Uničov



Obr. 2.8.1: Slabé obce v SO POÚ Uničov

2.9 SO POÚ Šternberk

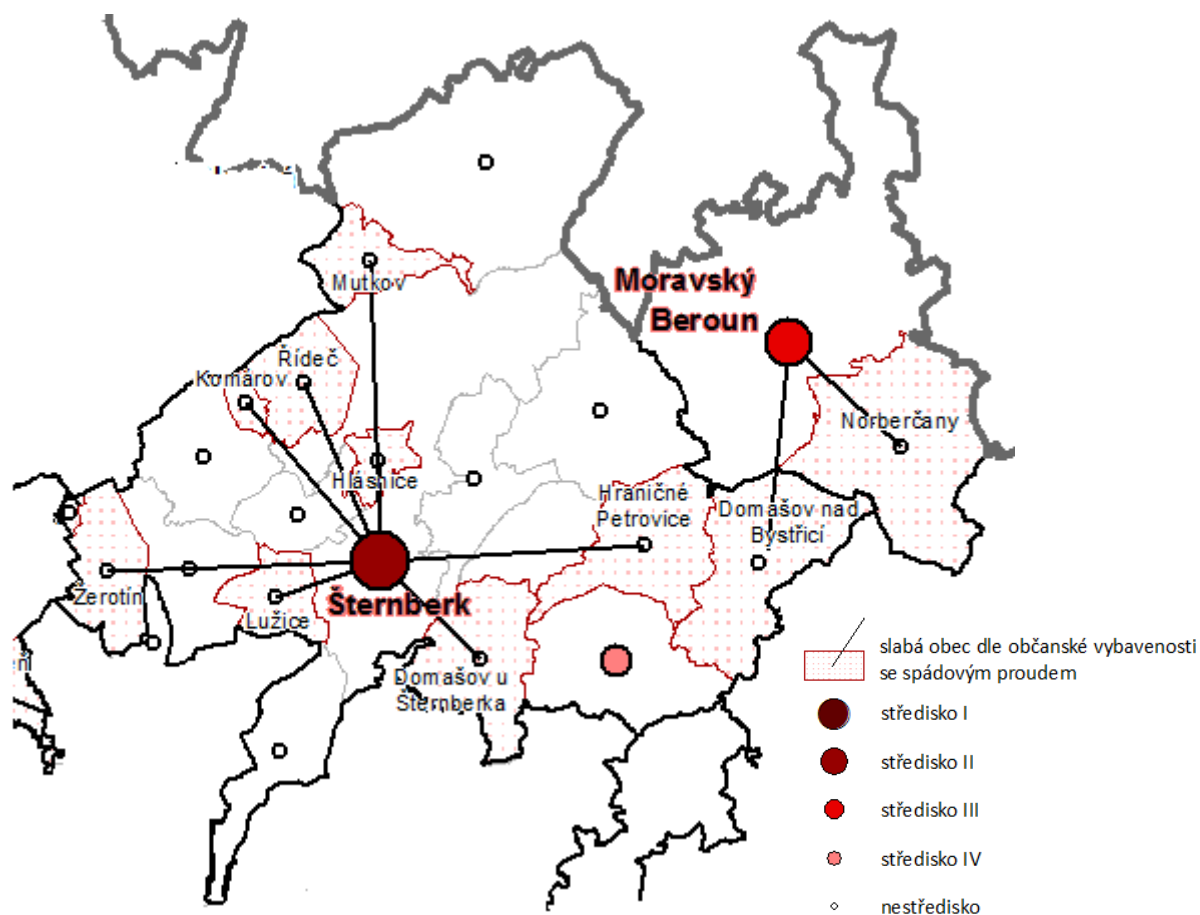
Obce Strukov, Žerotín, Lužice, Komárov, Řídeč a Hlásnice lze považovat také za zemědělské obce, první tři jmenované leží na hranici s SO POÚ Olomouc a patří do zemědělsky velmi využívaného regionu v okolí Štěpánova. Malá obec Strukov má blíže než do Šternberka do Uničova. Z hlediska věkové struktury je v obci nízký podíl dětí a naopak vysoký podíl seniorů.

Obec Mutkov v severní části POÚ je jednou z nejméně zalidněných obcí v kraji, 26 procent z celkového počtu obyvatel je v důchodovém věku. V obci je vysoká nezaměstnanost, ale i vysoká míra podnikatelské aktivity (podobně jako na Jesenicku). Obec je využívána pro individuální rekreaci (Přírodní park Sovinecko).

Ve východní části POÚ byly identifikovány tři na sebe navazující obce s nižší vybaveností – Domašov u Šternberka, Hraničné Petrovice (v obci vyloučená lokalita) a Domašov nad Bystřicí, který spadá do Moravského Berouna a sousedí s vojenským újezdem. Jedná se o podhorské obce, orientované spíše na zemědělství.

Název slabé obce – dle občanské vybavenosti	Název spádové obce
Mutkov	Šternberk
Hlásnice	Šternberk
Řídeč	Šternberk
Komárov	Šternberk
Žerotín	Šternberk
Lužice	Šternberk
Domašov u Šternberka	Šternberk
Hraničné Petrovice	Šternberk
Strukov	Uničov
Domašov nad Bystřicí	Moravský Beroun

Tab. 2.9.1: Přehled slabých obcí v SO POÚ Šternberk



Obr. 2.9.1: Slabé obce v SO POÚ Šternberk a Moravský Beroun

2.10 SO POÚ Moravský Beroun

SO POÚ Moravský Beroun se skládá se dvou obcí – města Moravský Beroun a Norberčan - obce na hranici vojenského újezdu, která je méně občanský vybavená a hůře dopravně dostupná. Vzhledem k odlehlosti obce a jejímu sousedství s vojenským újezdem nedocházelo v minulosti k žádnému intenzivnějšímu rozvoji, což se nedá očekávat ani v nejbližší budoucnosti. Výhodou je dostupnost střediska III. stupně.

Název slabé obce – dle občanské vybavenosti	Název spádové obce
Norberčany	Moravský Beroun

Tab. 2.10.1: Přehled slabých obcí v SO POÚ Moravský Beroun

2.11 SO POÚ Hlubočky

POÚ Hlubočky lze považovat za dostatečně vybavenou. Výhodou je také dobrá dopravní dostupnost města Olomouce i veřejnou dopravou.

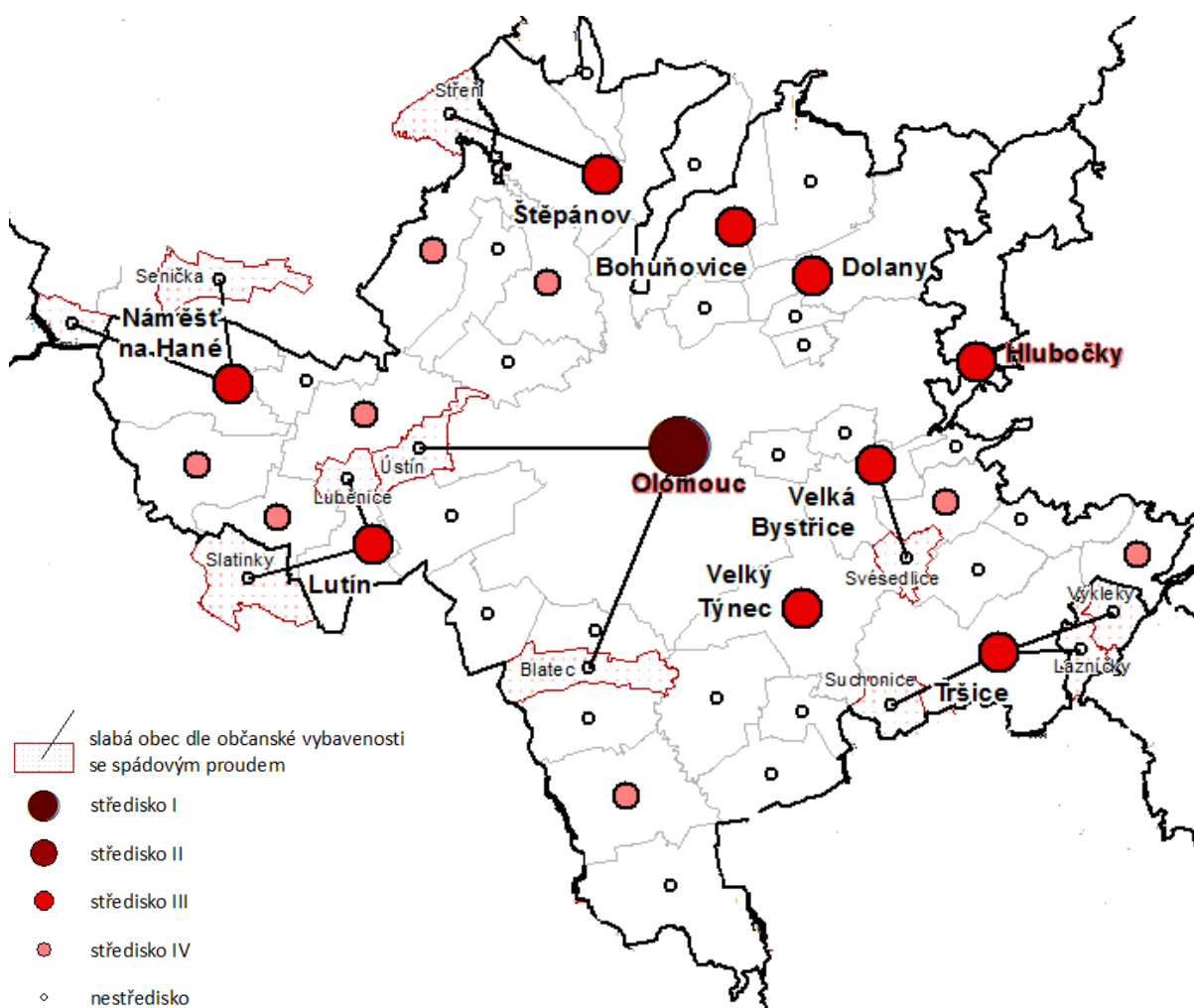
2.12 SO POÚ Olomouc

Velká část obcí v rámci SO POÚ Olomouc leží v rozvojových osách nebo oblastech Olomouckého kraje. V rámci celého obvodu POÚ bylo nalezeno pouze pět obcí s nižší občanskou vybaveností. Všechny leží na hranici rozvojových oblastí.

Na západ od Olomouce se jedná o obce Luběnice (spáduje do Lutína) a Ústín. Jižně od Olomouce se pak jedná o Blatec, obec Svěsedlice leží nedaleko Velké Bystřice a obec Suchonice spáduje do Tršic a leží při hranici s obvodem POÚ Přerov. Všechny obce s nižší úrovní služeb leží nedaleko větších středisek s krátkou dojezdovou vzdáleností do nich.

Název slabé obce – dle občanské vybavenosti	Název spádové obce
Ústín	Olomouc
Blatec	Olomouc
Luběnice	Lutín
Svěsedlice	Velká Bystřice
Suchonice	Tršice

Tab. 2.12.1: Přehled slabých obcí v SO POÚ Olomouc



Obr. 2.12.1: Slabé obce v SO POÚ Olomouc

2.13 SO POÚ Litovel

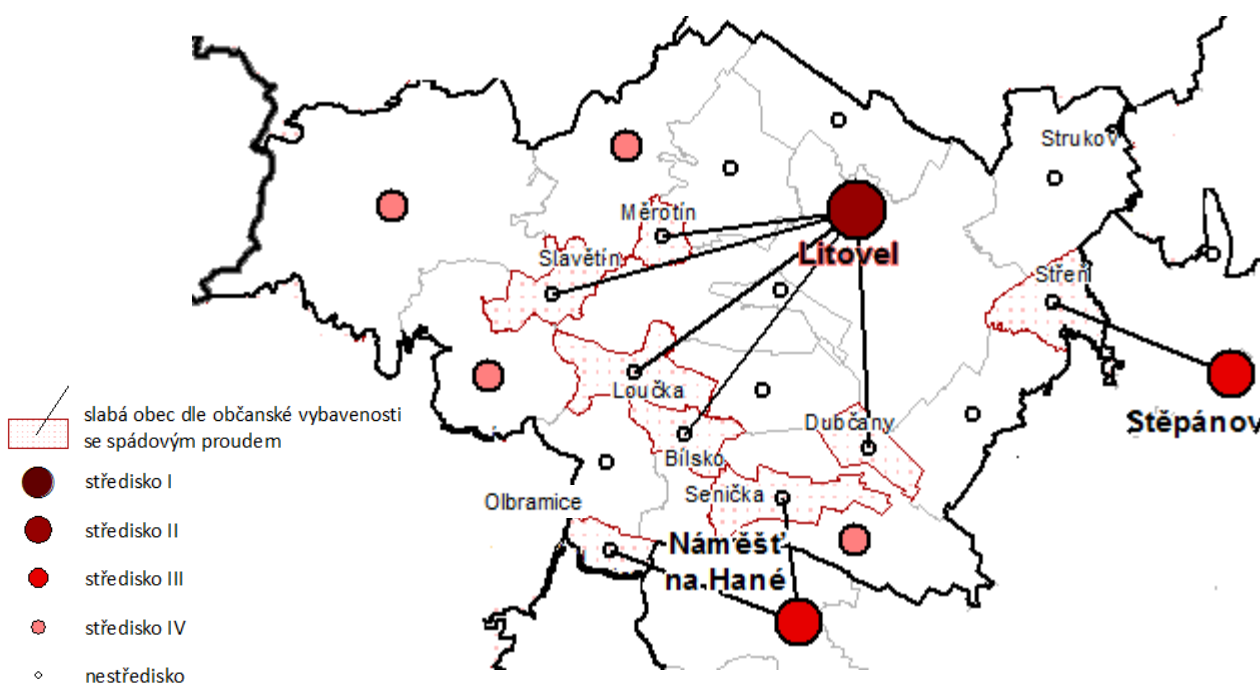
V SO POÚ Litovel se nachází celkem 8 obcí určených dle občanské vybavenosti za slabší. Na západní straně obvodu POÚ se jedná o obec Střeh, která svou polohou spáduje do obce Štěpánov (POÚ Olomouc). Obec celým svým správním územím zasahuje do CHKO Litovelské Pomoraví.

Zbýlých sedm obcí se nachází v jihovýchodní části správního obvodu. Téměř všechny obce – Dubčany, Bílsko, Loučka, Slavětín, Měrotín spádují z hlediska dostupnosti služeb do Litovle. Obce Senička

a Olbramice mají svou polohou blíže do sousedního POÚ, do obce Náměšť na Hané, která je dle vybavenosti zařazena jako středisko III. stupně. V obci Olbramice neprobíhala v posledních 6 letech žádná nová výstavba. Všechny jmenované obce lze zařadit mezi zemědělské obce, velmi typické pro tuto zemědělsky intenzivně využívanou oblast.

Název slabé obce – dle občanské vybavenosti	Název spádové obce
Střeň	Štěpánov
Měrotín	Litovel
Slavětín	Litovel
Loučka	Litovel
Bílsko	Litovel
Dubčany	Litovel
Senička	Náměšť na Hané
Olbramice	Náměšť na Hané

Tab. 2.13.1 Přehled slabých obcí v SO POÚ Litovel



Obr. 2.13.1: Slabé obce v SO POÚ Litovel

2.14 SO POÚ Konice

V správním obvodu POÚ Konice se nachází dle občanského vybavení nejvíce slabých obcí, tj. 67 % obcí bylo vyhodnoceno jako slabých. Takovéto množství je dáno i faktem, že správním obvodem POÚ Konice neprochází žádná rozvojová oblast nebo osa, tedy ani žádná významná dopravní cesta.

Vybrané slabé obce tvoří kolem Konice radiální síť, protože do ní všechny spádují. V severní části obvodu se jedná o obce Ludmírov, Březsko, Jesenec a Dzbel, dále na východ Polomí, Hačky, Raková u Konice, Rakůvka, Ochoz a Budětsko. Na jihu se jedná o obce Suchdol a Lipová, na západě Skřípov a Šubířov.

Pro celý obvod Konice je typickým jevem velké množství domů určených k rekreaci, zejména pak v obcích Šubířov, Raková u Konice, Skřípov a Březsko. V obcích Hačky a Jesenec je vyšší podíl obyvatel v postproduktivním věku (64 a více let), tj. více než 25 % všech obyvatel obce. Ve dvou slabších

obcích dle občanské vybavenosti se nachází menší vyloučené lokality. Jedná se o obce Budětsko a Lipová.

Z hlediska přírodních podmínek se jedná o turisticky zajímavý region s velkým potenciálem, který v současné době není využit. Oblíbenost této lokality dokládá vysoký počet domů využívaných pro rekreační účely, nicméně se v POÚ Konice nachází minimum hromadných ubytovacích zařízení. Problematická je dopravní dostupnost regionu a také větší sídlo s dostatečnou občanskou vybaveností a službami nejen pro turisty, což město Konice nesplňuje.

Název slabé obce – dle občanské vybavenosti	Název spádové obce
Ludmírov	Konice
Březsko	Konice
Ochoz	Konice
Rakůvka	Konice
Raková u Konice	Konice
Hačky	Konice
Polomí	Konice
Budětsko	Konice
Suchdol	Konice
Lipová	Konice
Skřípov	Konice
Šubířov	Konice
Dzbel	Konice
Jesenec	Konice

Tab. 2.14.1: Přehled slabých obcí v SO POÚ Konice



Obr. 2.14.1: Slabé obce v SO POÚ Konice

2.15 SO POÚ Prostějov

Dle občanské vybavenosti slabé obce v SO POÚ Prostějov leží z velké části na okrajích správního obvodu, větší intenzita výskytu je po obvodu Vojenského újezdu Březina, kde jsou příčiny menší vybavenosti obcí logické, jelikož jsou obce hůře dopravně dostupné a jejich rozvoj je omezen existencí vojenského újezdu.

V nejzápadnější části SO POÚ Prostějov, která je izolována nejsevernějším výběžkem Vojenského újezdu Březina byly identifikovány obce Niva, Bousín a Buková, která spádují do Konice. Další dvě obce, podobně jako pět obcí blíže k Prostějovu (Stínava, Vícov, Ohrozim, Prostějovičky a Krumsín), spádují do Plumlova. V obci Stínava je dlouhodobě vysoká nezaměstnanost, což podobně jako v jiných částech kraje, způsobuje vyšší míru podnikatelské aktivity v obci. Obec je využívána pro individuální rekreaci, což dokládá vysoký podíl takto užívaných domů (34,72 procent).

Dobře z Prostějova dopravně dostupná je obec Vincencov, která také leží na hranici vojenského újezdu. V obci probíhá intenzivní výstavba, více než pětina domů v obci je rekreačně využívána. Z hlediska věkové struktury je v obci poměrně vysoký podíl obyvatel v seniorském věku, nicméně lze očekávat postupné „omlazení“ populace v obci. Obec představuje atraktivní místo pro bydlení z důvodu dobré dostupnosti, klidné lokality a zachovalé okolní přírody (přírodní rezervace Blátka).

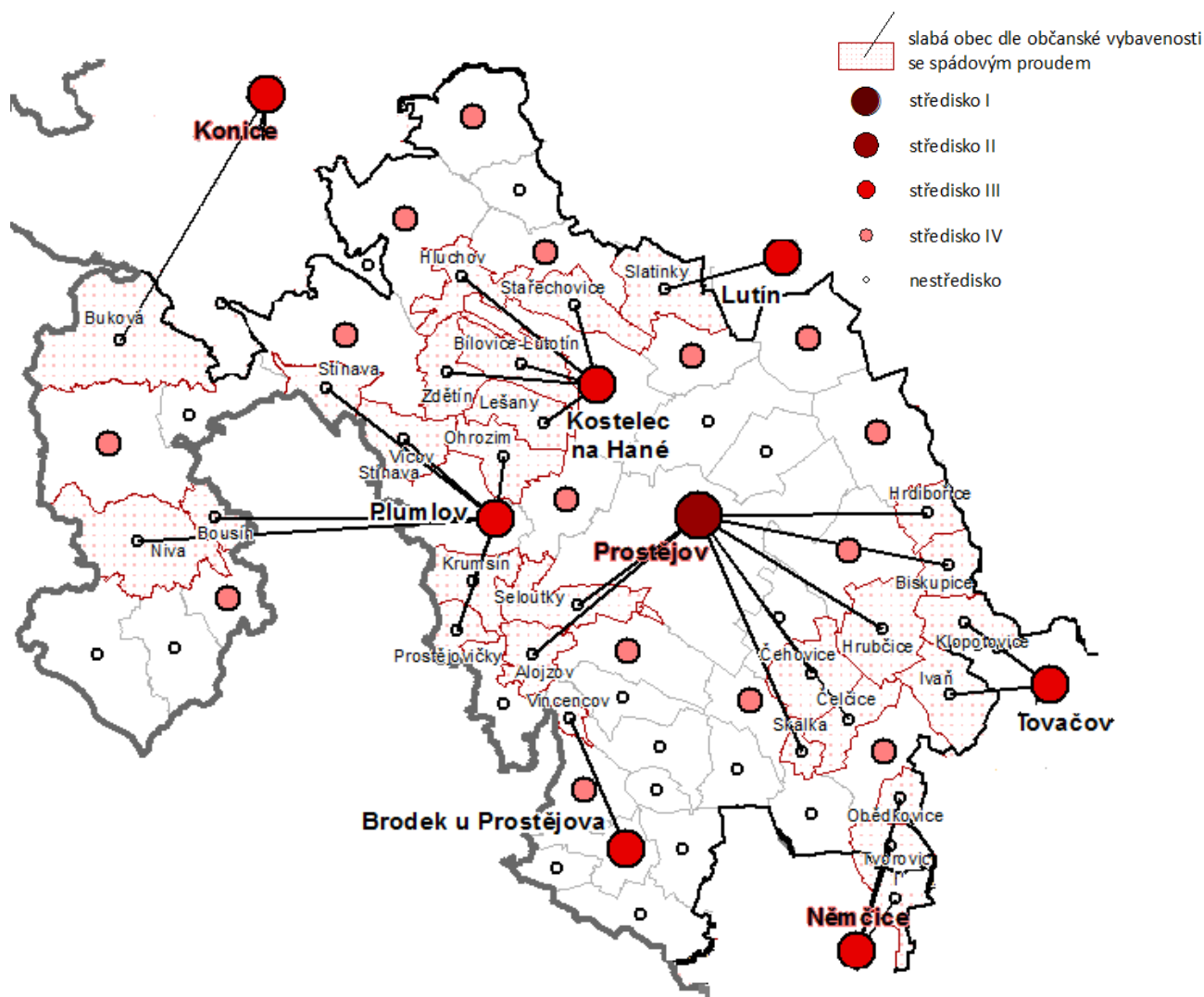
Další souvislý prstenec převážně zemědělských obcí s nižší vybaveností najdeme okolo města Kostelec na Hané (středisko III. stupně). Jedná se o obce Hluchov, Stařechovice, Zdětín, Lešany a Bílovice – Lutotín. Součástí spojitého území je i obec Slatinky, která ale spáduje do Lutína. Obec Slatinky prochází v posledních letech rozvojem, probíhá zde výstavba rodinných domů, obec leží nedaleko lázeňského města Slatinice a v okolí jsou maloplošná chráněná území se zachovalou přírodou (Malý a Velký Kosíř).

Centrum POÚ, město Prostějov, je spádovým centrem pro zemědělské obce Seloutky a Alojzov na západě a na východní straně se jedná o obce Hrdibořice, Biskupice, Hrubčice, Čehovice, Čelčice a Skalka. V obci Hrdibořice jsou dva opuštěné zemědělské areály s rozlohou větší než 5 hektarů. Jejich další využití může být problematické z důvodu vyhlášeného ochranného pásma vodního zdroje a také národní přírodní památky Hrdibořické rybníky. V obci Hrubčice se nachází vyloučená lokalita s cca 30 obyvateli. V obci Skalka není dostatečná občanská vybavenost, nicméně jsou zde v provozu lázně. Obec tedy má dostatečný potenciál z hlediska turistiky a služeb.

Na tento pás obcí navazuje další skupina obcí na hranici s POÚ Kojetín. Jedná se o obce Klopotovice a Ivaň, které spádují do Tovačova, Obědkovice a Tvorovice, které spádují do Němčic nad Hanou. V obcích Ivaň, Obědkovice a Tvorovice jsou vyloučené lokality a v rámci věkové struktury obyvatelstva obcí je výrazná věková skupina 0 – 14 let.

Název slabé obce – dle občanské vybavenosti	Název spádové obce
Stařechovice	Kostelec na Hané
Hluchov	Kostelec na Hané
Bílovice-Lutotín	Kostelec na Hané
Zdětín	Kostelec na Hané
Lešany	Kostelec na Hané
Slatinky	Lutín
Buková	Konice
Stínava	Plumlov
Ohrozim	Plumlov
Vícov	Plumlov
Bousín	Plumlov
Niva	Plumlov
Krumsín	Plumlov
Prostějovičky	Plumlov
Vincencov	Brodek u Prostějova
Alojzov	Prostějov
Seloutky	Prostějov
Hrdibořice	Prostějov
Biskupice	Prostějov
Hrubčice	Prostějov
Čelčice	Prostějov
Čehovice	Prostějov
Skalka	Prostějov
Ivaň	Tovačov
Klopotovice	Tovačov
Obědkovice	Němčice nad Hanou
Tvorovice	Němčice nad Hanou

Tab. 2.15.1: Přehled slabých obcí v SO POÚ Prostějov



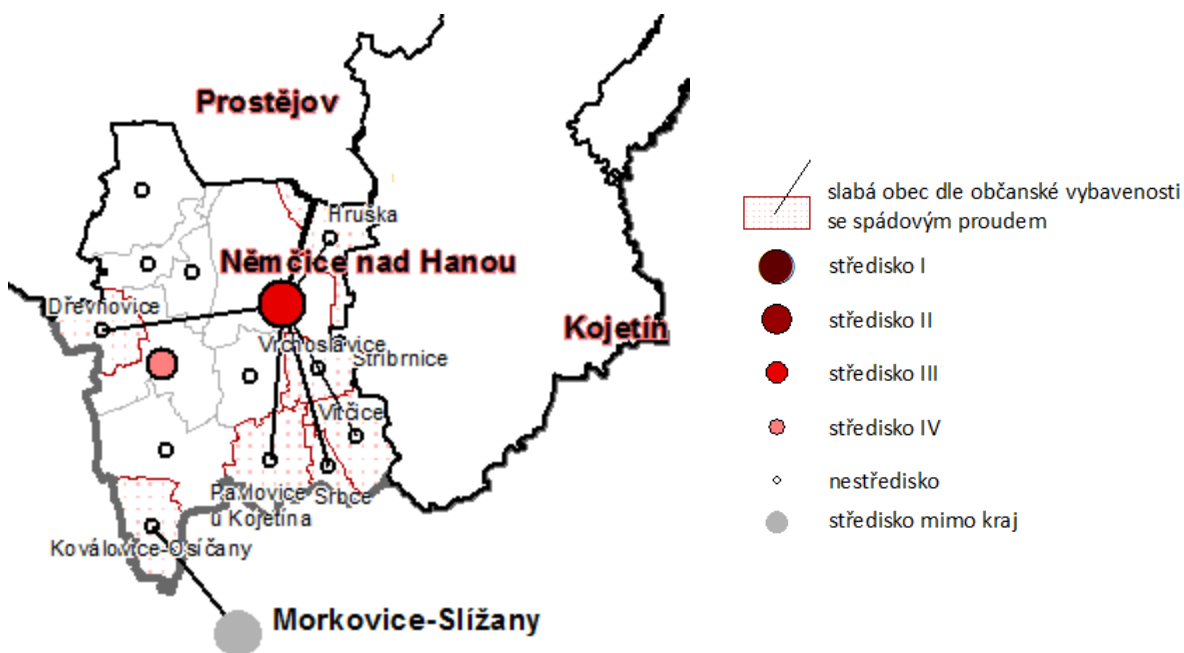
Obr. 2.15.1: Slabé obce v SO POÚ Prostějov

2.16 SO POÚ Němčice nad Hanou

Ve správním obvodu POÚ Němčice nad Hanou bylo nalezeno celkem 7 méně vybavených obcí, které jsou umístěny hlavně na hranicích POÚ. V obcích Pavlovice a Hruška se nachází vyloučené lokality. Obec Hruška navazuje na obce Tvorovice a Obědkovice, kde jsou také vyloučené lokality. Všechny obce spádují do Němčic, pouze Kovalovice – Osíčany spádují do Morkovic – Slížan v Jihomoravském kraji. V obci Srbce žije méně než 100 obyvatel a neprobíhá zde žádná bytová výstavba. Obcí Vrchoslavice prochází dálnice D1, která momentálně končí u Říkovic. Po dokončení jejího napojení u Lipníka nad Bečvou se dá očekávat zařazení obcí do nových rozvojových os, což platí i pro obec Stříbrnice v POÚ Kojetín.

Název slabé obce – dle občanské vybavenosti	Název spádové obce
Hruška	Němčice nad Hanou
Dřevnovice	Němčice nad Hanou
Pavlovice u Kojetína	Němčice nad Hanou
Srbce	Němčice nad Hanou
Vitčice	Němčice nad Hanou
Vrchoslavice	Němčice nad Hanou
Kovalovice-Osíčany	Morkovice-Slížany

Tab. 2.16.1: Přehled slabých obcí v SO POÚ Němčice nad Hanou



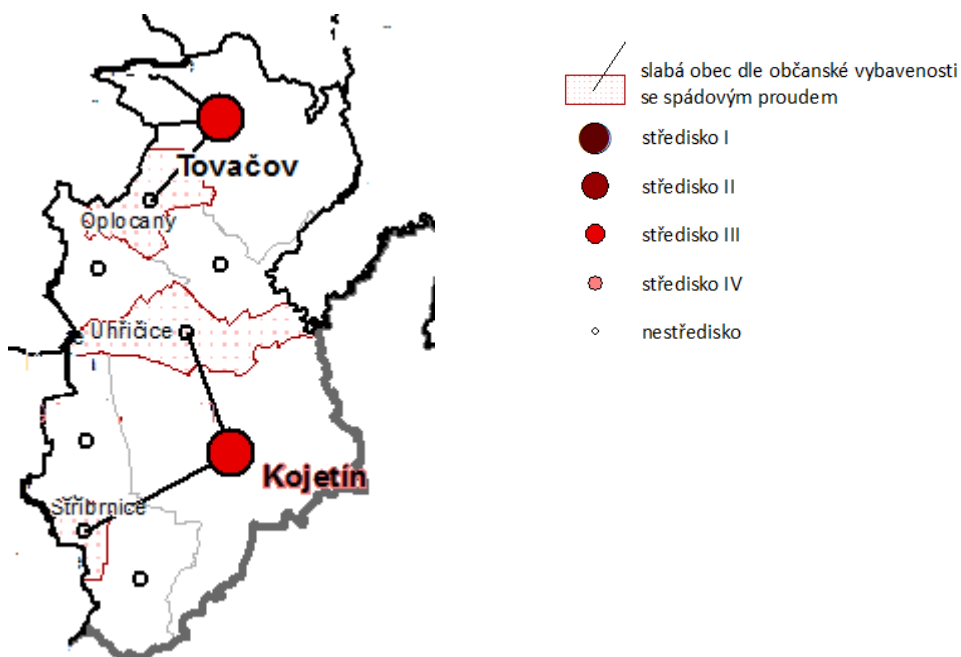
Obr. 2.16.1: Slabé obce v SO POÚ Němčice nad Hanou

2.17 SO POÚ Kojetín

V obcích Uhřičice a Stříbrnice se nachází vyloučené lokality, ve Stříbrnicích je slabá věková skupina EAO (pouze 61 procent). V obci Oplocany neprobíhá v posledních letech žádná výstavba a je zde zvýšená nezaměstnanost. Obec spáduje do Tovačova, zbylé dvě do centra – Kojetína.

Název slabé obce – dle občanské vybavenosti	Název spádové obce
Stříbrnice	Kojetín
Uhřičice	Kojetín
Oplocany	Tovačov

Tab. 2.17.1: Přehled slabých obcí v SO POÚ Kojetín



Obr. 2.17.1: Slabé obce v SO POÚ Kojetín

2.18 SO POÚ Přerov

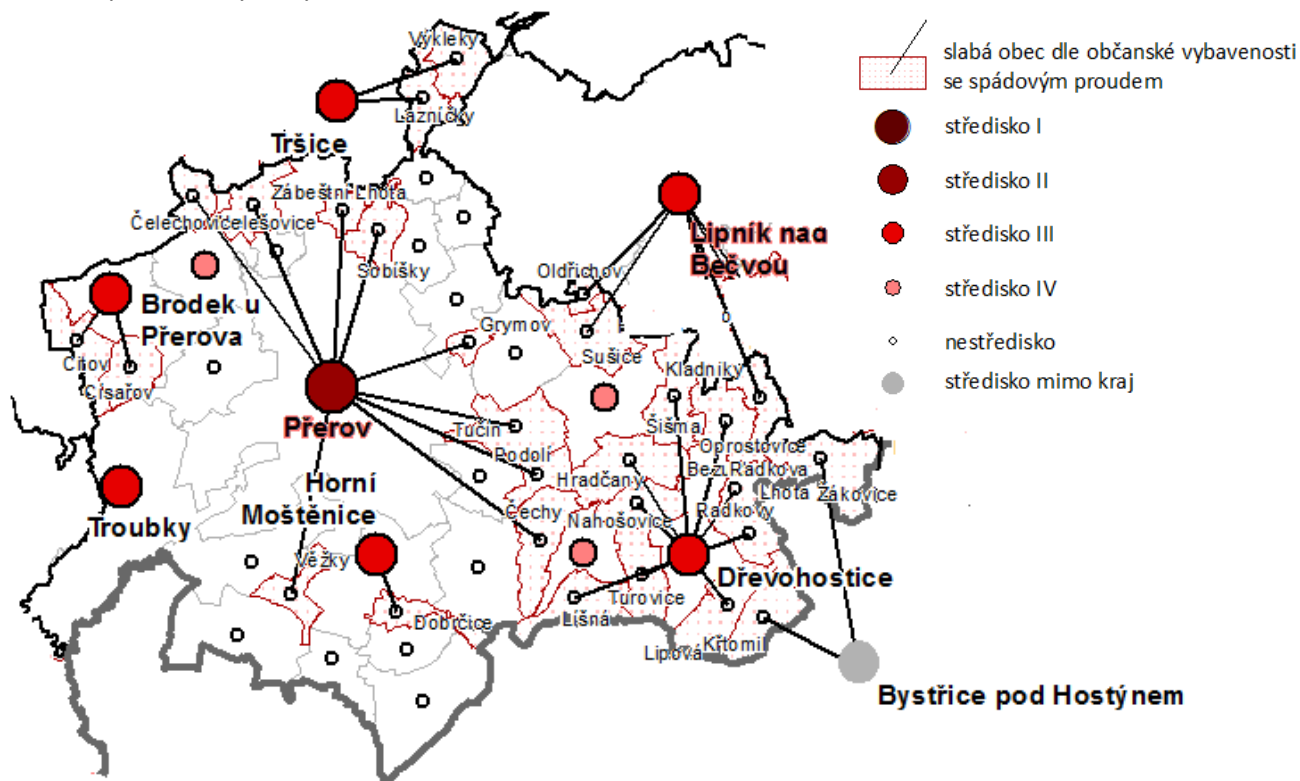
Nejintenzivnější koncentrace slabších obcí dle občanské vybavenosti se nachází v jihovýchodní části správního obvodu POÚ Přerov. Tento shluk obcí je tvořen také obcemi z okolních POÚ (Lipník nad Bečvou a Hranice). Jedná se o největší areál méně vybavených obcí v rámci celého Olomouckého kraje (celkem 27 obcí). Je tvořen menšími obcemi s nízkým počtem obyvatel a v jeho středu chybí více vybavené sídlo (středisko). Spádovým střediskem pro většinu těchto obcí jsou Dřevohostice, část jich spáduje mimo území kraje do Bystřice pod Hostýnem, část do Přerova a část do Lipníka nad Bečvou.

V této lokalitě chybí kvalitní komunikace zajišťující rychlou dopravu do větších měst. Nabízí se posílení služeb v menších střediscích, která byla vyhodnocena jako střediska IV. stupně, tedy v Domaželicích a v Pavlovicích u Přerova.

Obcím z této oblasti se vymyká Radkova Lhota s velkým domovem pro seniory (129 lůžek). V obci je velký podíl obyvatel v důchodovém věku (52 procent) a jen pětiprocentní podíl dětí. Neprobíhá zde žádná bytová výstavba, ale je zde také nízká nezaměstnanost. Opakem jsou obce Turovice a Žákovice, kde podíl EAO přesahuje 75 procent.

Do Brodku u Přerova spádují zemědělské obce Citov a Císařov, do Horní Moštěnice spáduje obec Dobřčice, do Tršic Výkleky a Lazníčky, zbývající slabé obce na okrajích správního obvodu spádují do Přerova.

V obci Čelechovice probíhá výstavba nových rodinných domů, vzhledem k počtu domů v obci je to nárůst poměrně výrazný.



Obr. 2.18.1: Slabé obce v SO POÚ Přerov

Název slabé obce – dle občanské vybavenosti	Název spádové obce
Císařov	Brodek u Přerova
Olšov	Brodek u Přerova
Čelechovice	Přerov
Nelešovice	Přerov
Záběštní Lhota	Přerov
Sobíšky	Přerov
Grymov	Přerov
Tučín	Přerov
Podolí	Přerov
Čechy	Přerov
Věžky	Přerov
Dobrčice	Horní Moštěnice
Oldřichov	Lipník nad Bečvou
Sušice	Lipník nad Bečvou
Oprostovice	Lipník nad Bečvou
Výkleky	Tršice
Lazníčky	Tršice
Šišma	Dřevohostice
Bezuchov	Dřevohostice
Radkova Lhota	Dřevohostice
Radkovy	Dřevohostice
Lipová	Dřevohostice
Líšná	Dřevohostice
Turovice	Dřevohostice
Nahošovice	Dřevohostice
Hradčany	Dřevohostice
Žákovice	Bystřice pod Hostýnem
Křtomil	Bystřice pod Hostýnem

Tab. 2.18.1: Přehled slabých obcí v SO POÚ Přerov

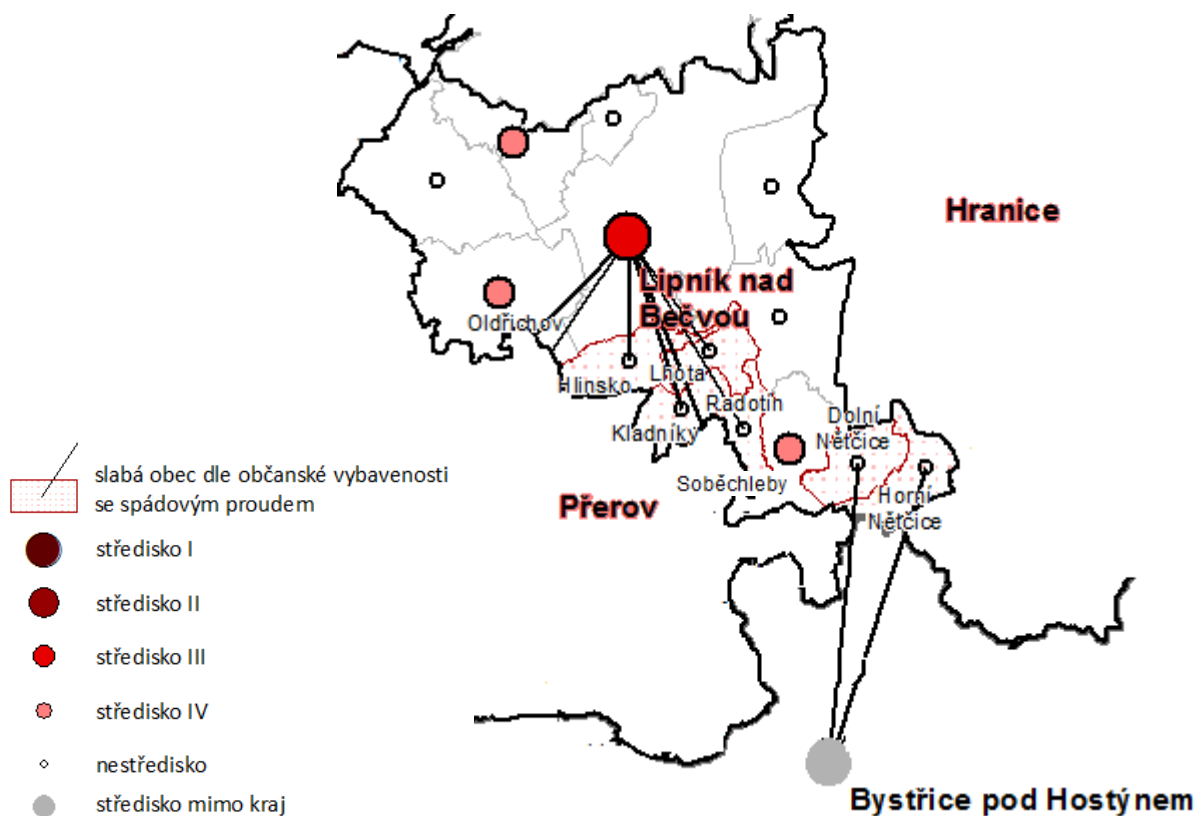
2.19 SO POÚ Lipník nad Bečvou

Slabě vybavené obce ve správním obvodu POÚ Lipník nad Bečvou jsou lokalizovány v jižní části, kde tvoří část velké skupiny obcí zmíněné u POÚ Přerov. Jedná se o obce Hlinsko, Kladníky, Lhota, Radotín, Dolní a Horní Nětčice. Poslední dvě jmenované spádují do Bystřice pod Hostýnem, zbývající do Lipníka nad Bečvou. Obce jsou hůře dopravně dostupné a svým charakterem hlavně zemědělsky založené.

Podobně jako v případě Přerova se i zde nabízí posílení služeb v obci Soběchleby, která svou polohou může obsloužit hned několik hůře vybavených obcí v nejbližším okolí.

Název slabé obce – dle občanské vybavenosti	Název spádové obce
Hlinsko	Lipník nad Bečvou
Kladníky	Lipník nad Bečvou
Lhota	Lipník nad Bečvou
Radotín	Lipník nad Bečvou
Dolní Nětčice	Bystřice pod Hostýnem
Horní Nětčice	Bystřice pod Hostýnem

Tab. 2.19.1: Přehled slabých obcí v SO POÚ Lipník nad Bečvou



Obr. 2.19.1: Slabé obce v SO POÚ Lipník nad Bečvou

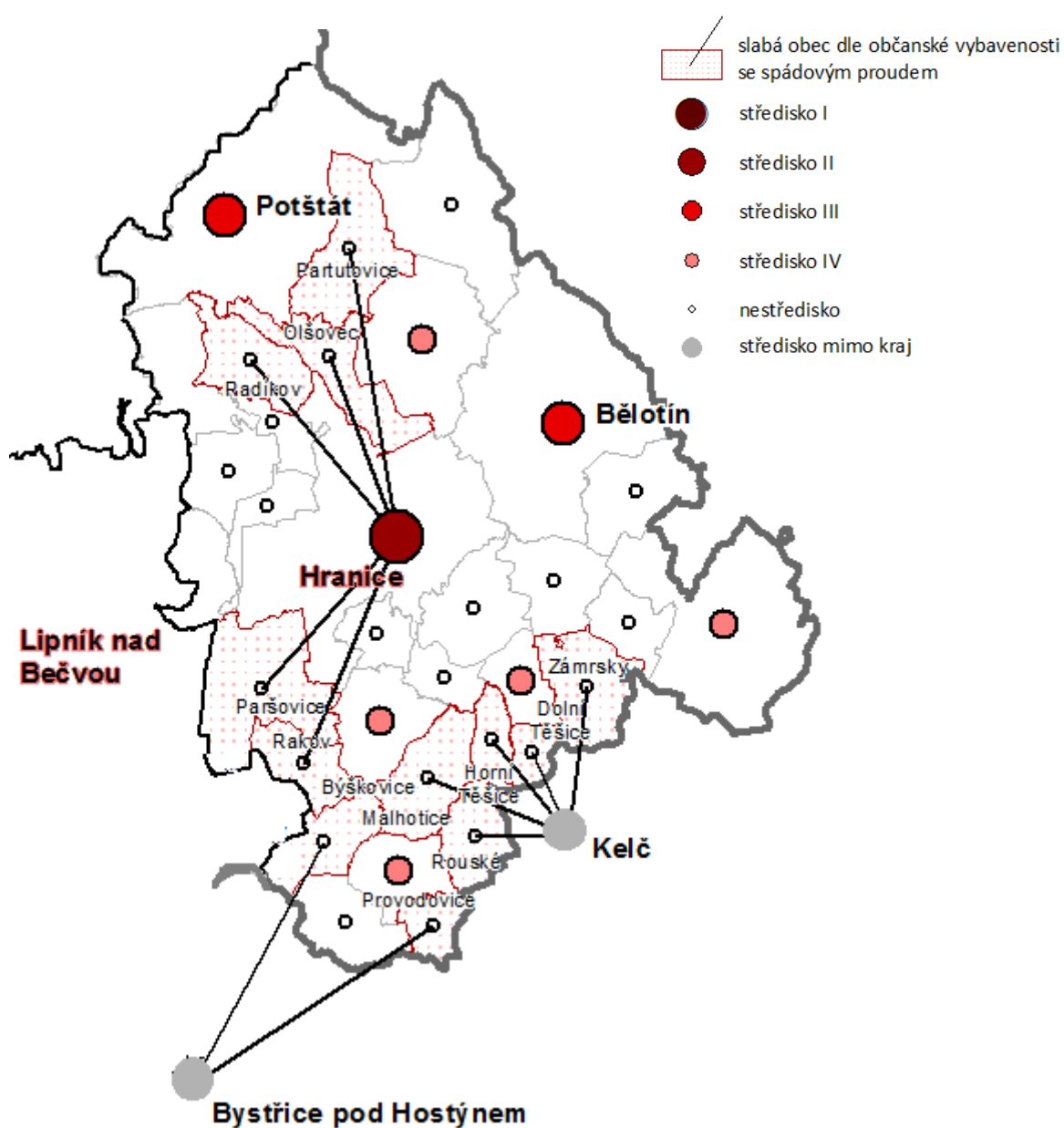
2.20 SO POÚ Hranice

Ve správním obvodu POÚ Hranice bylo lokalizováno 12 méně občansky vybavených obcí. V jižní části se jedná o pás 9 obcí – Paršovice, Rakov, Býškovice, Provodovice, Rouské, Malhotice, Horní Těšice, Dolní Těšice a Zámrský. Posledních pět jmenovaných spádů mimo území kraje do Kelče, obce Býškovice a Provodovice spádují také mimo kraj do Bystřice pod Hostýnem. V obcích neprobíhá výraznější bytová výstavba, výjimkou jsou obce Dolní Těšice a Paršovice. V Dolních Těšicích žije pouze 58 obyvatel a více než čtvrtina domů v obci je využívána pro rekreační účely.

V severní části POÚ se nachází tři méně vybavené obce – Olšovec, Partutovice a Radíkov. Jedná se o obce sousedící s městem Potštát, všechny ale spádují do Hranic, do kterých je rychlejší dopravní spojení. Nad obcí Radíkov funguje devítijamkové golfové hřiště, oblast je charakteristická velmi členitou krajinou s výhledy na Moravskou bránu. I zde je proto turistický potenciál.

Název slabé obce – dle občanské vybavenosti	Název spádové obce
Paršovice	Hranice
Rakov	Hranice
Býškovice	Bystřice pod Hostýnem
Provodovice	Bystřice pod Hostýnem
Rouské	Kelč
Malhotice	Kelč
Horní Těšice	Kelč
Dolní Těšice	Kelč
Zámrský	Kelč
Radíkov	Hranice
Olšovec	Hranice
Partutovice	Hranice

Tab. 2.20.1: Přehled slabých obcí v SO POÚ Hranice



Obr. 2.20.1: Slabé obce v SO POÚ Hranice

Zpracované mapové výstupy:

- 2.1 Příslušnost slabých obcí k střediskům I., II. a III. typu (formát A3)
 - Mapa zobrazuje příslušnost slabých obcí k obcím s vyšší úrovní vybavenosti.
- 2.2 Rozvojové osy a oblasti v porovnání se slabými obcemi v roce 2013 (formát A3)
 - Mapa zobrazuje porovnání nalezených slabých obcí s rozvojovými osami a oblastmi.